

फर्द अहकाम

न्यायालय सहायक कलक्टर आमेर मु० जयपुर

राम लाल बजाज सुगात

81/25 डावा

आज्ञा
पर्याधी

आज्ञा विस्तृत रूप से

विशेष धियरण

7/25

पगवली प्रभुत/व.फ.उप./बंजारा कुरैजात डंड
दिनांक 23/7/2015 को पेश हो

अमर
सहायक कलक्टर
आमेर मू. जयपुर

कुरैजात डंड
22/07/2015

22/25

पगवली प्रभुत/व.फ.उप./बंजारा कुरैजात डंड
दिनांक 23/7/2015 को पेश हो पुनः बंधू कुरैजात
रिपोर्ट प्राप्त हो चुके हैं वास्तु बंधु कुरैजात डंड
दिनांक 25/7/2015 को पेश हो

अमर
सहायक कलक्टर
आमेर मू. जयपुर

7/25

पगवती प्रभुत/व.फ.उप.स्थित/आधवला
उत्पन्न की कुरैजात रिपोर्ट पर बंधु सुनी
गई। उत्पन्न को कोर्ट आपत्त नहीं है।

अतः तहसीलदार रामपुरा-डाकरी जयपुर
से प्राप्त कुरैजात के आधार पर वाप
डिफेंडि किया जाता है। पगवती के सच
शुमार छेकर दाखिल पत्र हो।

अमर
सहायक कलक्टर
आमेर मू. जयपुर

कलक्टर
K.R. Sharma
(वकील आदले)

अमर
उपेक्षा राम अर.
उत्पन्न की सं. 9 मीन (अदले)



न्यायालय :- सहायक कलक्टर आमेर,
मुख्यालय जयपुर (राज.)
पीठासीन अधिकारी : सुमन चौधरी
आर.ए.एस.



नियमित वाद संख्या - 81/2025

वाद प्रस्तुति दिनांक - 03.06.2025

रामलाल पुत्र स्व. श्री साधुराम, आयु लगभग 55 वर्ष निवासी ग्राम मोहनबाड़ी, तहसील रामपुरा डाबड़ी, जिला जयपुर।

.....वादी

बनाम

1. प्रभात पुत्र नन्दा, जाति जाट, आयु बालिग, निवासी ग्राम मोहनबाड़ी, तहसील रामपुरा डाबड़ी, जिला जयपुर।
2. बोरू पुत्र धीसा, जाति जाट, आयु बालिग, निवासी ग्राम मोहनबाड़ी, तहसील रामपुरा डाबड़ी, जिला जयपुर।
3. मंगला पुत्र धीसा, जाति जाट, आयु बालिग, निवासी ग्राम मोहनबाड़ी, तहसील रामपुरा डाबड़ी, जिला जयपुर।
4. रूकमा देवी पत्नी श्री प्रभात, जाति जाट, आयु बालिग, निवासी ग्राम मोहनबाड़ी, तहसील रामपुरा डाबड़ी, जिला जयपुर।
5. रागेश्वर पुत्र रामनारायण, जाति जाट, आयु बालिग, निवासी ग्राम मोहनबाड़ी, तहसील रामपुरा डाबड़ी, जिला जयपुर।
6. शैतान पुत्र धीसा, जाति जाट, आयु बालिग, निवासी ग्राम मोहनबाड़ी, तहसील रामपुरा डाबड़ी, जिला जयपुर।
7. नुण्डाराम पुत्र रामनारायण, जाति जाट, आयु बालिग, निवासी ग्राम मोहनबाड़ी, तहसील रामपुरा डाबड़ी, जिला जयपुर।
8. राजस्थान सरकार जरिये लैण्ड होल्डर तहसीलदार, तहसील रामपुरा डाबड़ी, जिला जयपुर।

.....प्रतिवादीगण

वाद बाबत तकासमा एवं स्थायी निषेधाज्ञा अन्तर्गत - 53, 188 अन्तर्गत अधिनियम
राजस्थान काश्तकारी अधिनियम -1955

दिनांक 25.07.2025

- (1) श्री के.आर. शर्मा - अधिवक्ता वादी की ओर से
- (1) श्री प्रवेश कुमार शर्मा - अधिवक्ता प्रतिवादीगण की ओर से

हस्तगत वाद पत्र में वादी द्वारा अंकित किया गया है कि वाके ग्राम मोहनबाड़ी पटवार हलका जयरामपुरा भूअभिलेख निरीक्षक क्षेत्र खोराबीसल तहसील रामपुरा डाबड़ी जिला जयपुर में स्थित आराजी कृषि भूमि खाता संख्या नया 65 पुराना 57 जिसके हाल खसरा नम्बर 251/477 रकबा 0.8200 हैक्टेयर, खसरा नम्बर 252 रकबा 0.3500 हैक्टेयर, खसरा नम्बर 257 रकबा 0.4700 हैक्टेयर, खसरा नम्बर 258 रकबा 0.2300 हैक्टेयर, खसरा नम्बर 259 रकबा 0.2400 हैक्टेयर, खसरा नम्बर 260 रकबा 0.5400 हैक्टेयर, खसरा नम्बर 261 रकबा 0.3700 हैक्टेयर, खसरा नम्बर 268 रकबा 0.2500 हैक्टेयर, कुल किता 8 कुल रकबा 3.2700 हैक्टेयर भूमि में वादी का हिस्सा 4/21 राजस्व रिकॉर्ड जमाबंदी में दर्ज व अमल है एवं प्रतिवादी संख्या 7 का हिस्सा जमाबंदी अनुसार राजस्व रिकॉर्ड में दर्ज

सुमन चौधरी
सहायक कलक्टर
आमेर म. जयपुर



व अमल है। वादपत्र की मद संख्या-1 में वर्णित कृषि भूमि को आगे चलकर सुविधा की दृष्टि से वादग्रस्त अराजियात के नाम से संबोधित किया जायेगा। वादपत्र की मद संख्या-1 में वर्णित अराजियात में वादी एवम् प्रतिवादी संख्या-1 लगायत 7 सहखातेदार काश्तकार हैं एवं पूर्व मनाबट के आधार पर हुये विभाजन के आधार पर कब्जा काश्त रहकर भूमि का उपयोग उपभोग करते आ रहे हैं एवं प्रतिवादी संख्या-1 लगायत 7 के मन में खोट आ जाने के कारण एवम् वादी को परेशान करने की गरज से वादी को ऐलानिया धमकी देते हैं कि वह उसकी सामलाती काश्त की भूमि का बेचान सोसायटी या अन्य व्यक्तियों को कर देगे, जो उक्त भूमि को छोटे-छोटे भूखण्डों में विभक्त कर कॉलोनी काट देंगे एवम् जबरिया रूप से वादी को कब्जे काश्त की भूमि से बेदखल कर देगे ऐसी अवस्था में विभाजन एवम् स्थायी निषेधाज्ञा का दावा लाना आवश्यक हुआ है। प्रतिवादी संख्या 1 लगायत 7 ने वाद पत्र की मद संख्या -1 में वर्णित भूमि का बेचान का इरादा कर रखा है प्रतिवादी संख्या-1 लगायत 7 दिनांक 12.05.2025 को वादपत्र की मद संख्या -1 में वर्णित भूमि की अजनबी व्यक्तियों को सीमायें बताने लगा तब वादी ने जानकारी की तो मालूम चला कि प्रतिवादी संख्या - 1 लगायत 7 उक्त वर्णित भूमि का बेचान करने पर आमादा है एवम् प्रतिवादी संख्या-1 लगायत 7 ने वादी को ऐलानिया धमकी दी की मैं सामलाती भूमि को छोटे-छोटे भूखण्डों में विभक्त कर अजनबी व्यक्तियों को बेचान कर देंगे। वाद कारण 12.05.2025 को जब उत्पन्न हुआ जब प्रतिवादी संख्या-1 लगायत 7 वादपत्र की मद संख्या-1 में वर्णित अराजियात का बिना विधिवत् विभाजन करवाये अजनबी व्यक्तियों को बेचान करने पर उतारू हो गया ऐसी अवस्था में दावा बाबत विभाजन एवम् स्थायी निषेधाज्ञा लाना आवश्यक हुआ।

वाद प्रस्तुति के उपरान्त प्रकरण नियमानुसार दर्ज पंजिका किया गया तथा तलबी प्रतिवादीगण आदेशित किया गया।

प्रतिवादी संख्या 1 लगायत 7 द्वारा जवाब दावा पेश नहीं कर वाद में प्राथमिक डिक्री पर बहस की उक्तानुसार वादी का वाद बाई मीट्स एंड बाउंड्स के आधार पर प्राथमिक डिक्री किया गया तदनुसार तहसीलदार रामपुरा डाबडी को निर्देशित किया गया कि वे राज0 टीनेन्सी (बोर्ड ऑफ रेवेन्यू) रूल्स के नियम 18 से 21 की पालना करते हुए वाके राजस्व ग्राम मोहनबाड़ी पटवार हलका जयरामपुरा भूअभिलेख निरीक्षक क्षेत्र खोराबीसल तहसील रामपुरा डाबडी जिला जयपुर स्थित आराजी खसरा नम्बर 251/477 रकबा 0.8200 हैक्टेयर, खसरा नम्बर 252 रकबा 0.3500 हैक्टेयर, खसरा नम्बर 257 रकबा 0.4700 हैक्टेयर, खसरा नम्बर 258 रकबा 0.2300 हैक्टेयर, खसरा नम्बर 259 रकबा 0.2400 हैक्टेयर, खसरा नम्बर 260 रकबा 0.5400 हैक्टेयर, खसरा नम्बर 261 रकबा 0.3700 हैक्टेयर, खसरा नम्बर 268 रकबा 0.2500 हैक्टेयर, कुल कित्ता 8 कुल रकबा 3.2700 हैक्टेयर भूमि का मौके पर कब्जे काश्त

अनुसार बाई मीट्स एंड बाउंड्स के आधार पर तकासगा कर जमाबंदी में अंकित हिस्से कुर्रजात रिपोर्ट मय नक्शा तीन प्रतियों में भिजवाने हेतु आदेशित किया गया।

3my
सहायक जज
आमर म. जयपुर




तहसीलदार रामपुरा डाबडी ने अपनी रिपोर्ट

क्रमांक/भू0310/2025 /2575 दिनांक 18.07.2025 के द्वारा कुर्रजात प्रस्ताव तैयार कर प्रेषित किये गये। वादी व प्रतिवादी अधिवक्ता को कुर्रजात पर बहस व आपत्ति हेतु अवसर दिया गया। उभयपक्ष की ओर से कोई आपत्ति नहीं है। अतः तहसीलदार रामपुरा डाबडी से प्राप्त कुर्रजात रिपोर्ट के आधार पर दावा निम्न प्रकार डिक्री किया जाता है :-

1. रामलाल पुत्र साधूराम हिस्सा-पूर्ण जाति- जाट सा. देह खातेदार के हिस्से खसरा नंबर 257 रकबा 0.47 हैक्टेयर, 268/2 रकबा 0.10 हैक्टेयर, 258/2 रकबा 0.0528 हैक्टेयर कुल कित्ता 3 कुल रकबा 0.6228 हैक्टेयर भूमि रहेगी।
2. प्रभात पुत्र नंदा हिस्सा 12/17 जाति- जाट सा. देह खातेदार राहिन हिस्सा 18166/26472 (पूर्ण खाता) कॉर्पोरेशन बैंक शाखा रामपुराडाबडी, बोदू पुत्र घीसा हिस्सा-7/102 जाति- जाट सा. देह खातेदार मंगला पुत्र घीसा हिस्सा-7/102 जाति- जाट सा. देह खातेदार रूकमादेवी पुत्री प्रभात हिस्सा-1/51 जाति- जाट सा. देह खातेदार, रामेश्वर पुत्र रामनारायण हिस्सा-7/204 जाति- जाट सा. देह खातेदार, शैतान पुत्र घीसा हिस्सा-7/102 जाति- जाट सा. देह खातेदार सुण्डाराम पुत्र रामनारायण हिस्सा-7/204 जाति- जाट सा. देह खातेदार के हिस्से खसरा नंबर 252 रकबा 0.35 हैक्टेयर, 268/1 रकबा 0.1342 हैक्टेयर, 258/1 रकबा 0.1772 हैक्टेयर, 259 रकबा 0.24 हैक्टेयर, 260 रकबा 0.54 हैक्टेयर, 261 रकबा 0.37 हैक्टेयर, 251/477 रकबा 0.82 हैक्टेयर कुल कित्ता 7 कुल रकबा 2.6472 हैक्टेयर भूमि रहेगी।

तहसीलदार रामपुरा डाबडी जयपुर से प्राप्त कुर्रजात रिपोर्ट एवं नक्शा निर्णय एवं डिक्री का अभिन्न अंग रहेंगे। उभयपक्ष को मुताबिक निर्णय अनुसार जरिये स्थाई निषेधाज्ञा से पाबंद किया जाता है कि वे एक दूसरे के हिस्से में किसी प्रकार की बाधा उत्पन्न नहीं करेंगे। निर्णय एवं डिक्री की पालना हेतु तहसीलदार रामपुरा डाबडी जयपुर को तहरीर जारी हो। पत्रावली फैसल शुमार होकर दाखिल दफ्तर हो।


सहायक कलक्टर
आमेर मु० जयपुर

अन्तिम डिक्री मुकद्दमा इब्तदाई
(ओं 20 रुल्स 6 व 7 जाब्ता दीवानी)
पीठासीन अधिकारी : सुमन चौधरी
आर.ए.एस



नियमित वाद संख्या - 81/2025

वाद प्रस्तुति दिनांक - 03.06.2025

रामलाल पुत्र स्व. श्री साधुराम, आयु लगभग 55 वर्ष निवासी ग्राम मोहनबाड़ी, तहसील रामपुरा डाबड़ी, जिला जयपुर।

.....वादी

बनाम

1. प्रभात पुत्र नन्दा, जाति जाट, आयु बालिग, निवासी ग्राम मोहनबाड़ी, तहसील रामपुरा डाबड़ी, जिला जयपुर।
2. बोदू पुत्र घीसा, जाति जाट, आयु बालिग, निवासी ग्राम मोहनबाड़ी, तहसील रामपुरा डाबड़ी, जिला जयपुर।
3. मंगला पुत्र घीसा, जाति जाट, आयु बालिग, निवासी ग्राम मोहनबाड़ी, तहसील रामपुरा डाबड़ी, जिला जयपुर।
4. रूकमा देवी पत्नी श्री प्रभात, जाति जाट, आयु बालिग, निवासी ग्राम मोहनबाड़ी, तहसील रामपुरा डाबड़ी, जिला जयपुर।
5. रामेश्वर पुत्र रामनारायण, जाति जाट, आयु बालिग, निवासी ग्राम मोहनबाड़ी, तहसील रामपुरा डाबड़ी, जिला जयपुर।
6. शैतान पुत्र घीसा, जाति जाट, आयु बालिग, निवासी ग्राम मोहनबाड़ी, तहसील रामपुरा डाबड़ी, जिला जयपुर।
7. सुण्डाराम पुत्र रामनारायण, जाति जाट, आयु बालिग, निवासी ग्राम मोहनबाड़ी, तहसील रामपुरा डाबड़ी, जिला जयपुर।
8. राजस्थान सरकार जरिये लैण्ड होल्डर तहसीलदार, तहसील रामपुरा डाबड़ी, जिला जयपुर।

.....प्रतिवादीगण

वाद बाबत तकासगा एवं स्थायी निषेधाज्ञा अन्तर्गत - 53, 188 अन्तर्गत अधिनियम
राजस्थान काश्तकारी अधिनियम -1955

तहसीलदार रामपुरा डाबड़ी से प्राप्त कुरेजात रिपोर्ट के आधार पर दावा निम्न प्रकार डिक्री किया जाता है:-

1. रामलाल पुत्र साधुराम हिस्सा-पूर्ण जाति- जाट सा. देह खातेदार के हिस्से खसरा नंबर 257 रकबा 0.47 हैक्टेयर, 268/2 रकबा 0.10 हैक्टेयर, 258/2 रकबा 0.0528 हैक्टेयर कुल कित्ता 3 कुल रकबा 0.6228 हैक्टेयर भूमि रहेगी।
2. प्रभात पुत्र नन्दा हिस्सा 12/17 जाति- जाट सा. देह खातेदार राहिन हिस्सा 18166/26472 (पूर्ण खाता) कॉर्पोरेशन बैंक शाखा रामपुराडाबड़ी, बोदू पुत्र घीसा हिस्सा-7/102 जाति- जाट सा. देह खातेदार मंगला पुत्र घीसा हिस्सा-7/102 जाति- जाट सा. देह खातेदार रूकमादेवी पुत्री प्रभात हिस्सा-1/51 जाति- जाट सा. देह खातेदार, रामेश्वर पुत्र रामनारायण हिस्सा-7/204 जाति- जाट सा. देह खातेदार, शैतान पुत्र घीसा हिस्सा-7/102 जाति- जाट सा. देह खातेदार सुण्डाराम पुत्र रामनारायण हिस्सा-7/204 जाति- जाट सा. देह खातेदार के हिस्से खसरा नंबर 252 रकबा 0.35 हैक्टेयर, 268/1 रकबा 0.1342 हैक्टेयर, 258/1 रकबा 0.1772 हैक्टेयर, 259 रकबा 0.24

सहायक कोर्ट
आमेर म. जयपुर

हैक्टेयर, 260 रकबा 0.54 हैक्टेयर, 261 रकबा 0.37 हैक्टेयर, 251/477 रकबा 0.82 हैक्टेयर कुल किता 7 कुल रकबा 2.6472 हैक्टेयर भूमि रहेगी।

तहसीलदार रामपुरा डाबडी जयपुर से प्राप्त कुर्रैजात रिपोर्ट एवं नक्शा निर्णय एवं डिक्री का अभिन्न अंग रहेंगे। उभयपक्ष को मुताबिक निर्णय अनुसार जरिये स्थाई निषेधाज्ञा से पाबंद किया जाता है कि वे एक दूसरे के हिस्से में किसी प्रकार की बाधा उत्पन्न नहीं करेंगे। निर्णय एवं डिक्री की पालना हेतू तहसीलदार रामपुरा डाबडी जयपुर को तहरीर जारी हो। पत्रावली फैसल शुमार होकर दाखिल दफ्तर हो।

बसख्त मेरे दस्तख्त व मुहर अदालत से आज तारीख 25.07.2025 को जारी किया।

दस्तख्त—
ओहदा—



Bm
सहायक कलक्टर
आमेर मु0 जयपुर

मुद्दई	रुपये	पैसे	मुद्दायलह	रुपये	पैसे
स्टाम्प अर्जी दावा	2 रुपये	—	स्टाम्प अर्जी दावा	2 रुपये	—
स्टाम्प वकालतनामा	2 रुपये	—	स्टाम्प वकालतनामा	2 रुपये	—
स्टाम्प वजह सबूत	—	—	स्टाम्प वजह सबूत	—	—
महन्ताना वकील	—	—	महन्ताना वकील	—	—
खर्चा गवाहन	—	—	खर्चा गवाहन	—	—
फीस कमिश्नर	—	—	फीस कमिश्नर	—	—
बबत् इजराय हुक्मानामा	4 रुपये	—	बबत् इजराय हुक्मानामा	4 रुपये	—
मुतफरित	—	—	मुतफरित	—	—
मीजान	—	—	मीजान	—	—

Bm
सहायक कलक्टर
आमेर मु. जयपुर

उपरोक्त पक्षकारों की उपस्थिति में भूमि का मुआयना मौका किया गया एवं राजस्थान काश्तकारी (राजस्व मण्डल) नियम-1955 के नियम-18 से 21 के अनुसार निम्न प्रकार से विभाजन प्रस्ताव तैयार किये गये:-

जमावदी इन्दाज		कुर्आट इन्दाज					
क्र. सं.	नाम खातेदार	ख.न.	रकबा	क्र.सं	नाम खातेदार	ख.न.	रकबा
1	प्रभात पुत्र नन्दा हिस्सा-4/7 जाति- जाट सा. देहू खातेदार राहिन हिस्सा-5/9 (पूर्ण खाता) कॉर्पोरेशन बैंक शाखा रामपुराडावडी बोदू पुत्र धीसा हिस्सा-1/18 जाति- जाट सा. देहू खातेदार मंगला पुत्र धीसा हिस्सा-1/18 जाति- जाट सा. देहू खातेदार रुकमादेवी पुत्री प्रभात हिस्सा-1/63 जाति- जाट सा. देहू खातेदार रामलाल पुत्र साधूराम हिस्सा-4/21 जाति- जाट सा. देहू खातेदार रामेश्वर पुत्र रामनारायण हिस्सा-1/36 जाति- जाट सा. देहू खातेदार शैवान पुत्र धीसा हिस्सा-1/18 जाति- जाट सा. देहू खातेदार सुण्डाराम पुत्र रामनारायण हिस्सा-1/36 जाति- जाट सा. देहू खातेदार	251/477	0.82	1	रामलाल पुत्र साधूराम हिस्सा-पूर्ण जाति- जाट सा. देहू खातेदार	257	0.47
		252	0.35			268/2	0.10
		257	0.47	2	प्रभात पुत्र नन्दा हिस्सा-12/17 जाति- जाट सा. देहू खातेदार राहिन हिस्सा-18166/26472 (पूर्ण खाता) कॉर्पोरेशन बैंक शाखा रामपुराडावडी बोदू पुत्र धीसा हिस्सा-7/102 जाति- जाट सा. देहू खातेदार मंगला पुत्र धीसा हिस्सा-7/102 जाति- जाट सा. देहू खातेदार रुकमादेवी पुत्री प्रभात हिस्सा-1/51 जाति- जाट सा. देहू खातेदार रामेश्वर पुत्र रामनारायण हिस्सा-7/204 जाति- जाट सा. देहू खातेदार शैवान पुत्र धीसा हिस्सा-7/102 जाति- जाट सा. देहू खातेदार सुण्डाराम पुत्र रामनारायण हिस्सा-7/204 जाति- जाट सा. देहू खातेदार,	258/2	0.0528
		258	0.23			कितना-3	0.6228
		259	0.24			252	0.35
		260	0.54			268/1	0.1342
		261	0.37			258/1	0.1772
		268	0.25			259	0.24
	कितना-8	3.27	260	0.54			
			261	0.37			
			251/477	0.82			
			कितना-7	2.6472			

राज थाप



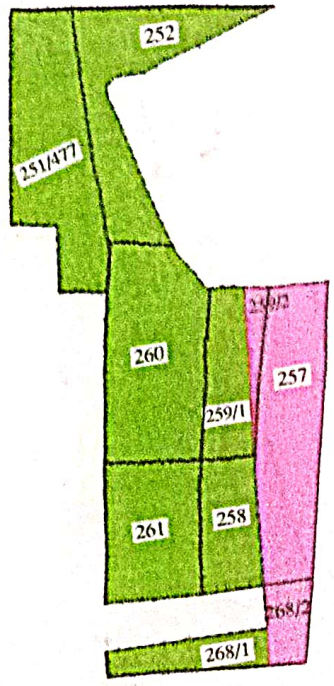
श्री. वि. वि. वि.

श्री. वि. वि. वि.
श्री. वि. वि. वि.
श्री. वि. वि. वि.

श्री. वि. वि. वि.

श्री. वि. वि. वि.
श्री. वि. वि. वि.
श्री. वि. वि. वि.

ऊपर ग्राम - मोहनवाडी
 तहसील - रामपुरा डाबडी
 जिला - जयपुर
 राजस्थान
 द. पैमाना 9 से.मी. = 80 मीटर



मोहनवाडी न्याय
 सहायक
 जयपुर

1. लुभात पुत्र नन्दा, बोडू पुत्र घीला, मेवाला पुत्र घीला
 रत्नमादेवी पुत्री लुभात, रामेश्वर पुत्र नारायण, शैलपुत्र पुत्री लुभात
 लक्ष्मण पुत्र नारायण


2. रामलाल पुत्र साधुराम

राजल
 को. 3244
 रामेश्वर
 जयपुर

राम लाल

24/7/25
 03/7/25


 अ. नि. लुभात


 2/7/25

3/7/25
 11/11/25
 जयपुर