

ACM कर्म (मु. प्र. २५)
फर्द अहकाम
 अग्रदाफ बनाम अमल

नाम न्यायालय ११५
 केस संख्या ३९/२५

क्रम संख्या	दिनांक आज्ञा या कार्यवाही	आज्ञा विस्तृत रूप से
७ ०८ २५		पत्रावली प्रस्तुत। (व. फ. उप.) प्रतिवादी-४ की ओर से आपत्ति कुरजात प्रांपत्र पेश हुआ। वही के ० आपत्ति प्रांपत्र का जवाब नहीं देकर सीधे ही बहस की। बहस उपपत्र चुनी गई। पत्रावली वास्तु कोष में दिनांक २१/०८/२५ को पेश हो। (अमल) सहायक कलक्टर आमेर मु. जयपुर
२१ ०८ २०२५		पत्रावली प्रस्तुत। (व. फ. उपस्थित) प्रस्तुत आपत्ति प्रांपत्र फौजीप नहीं होने के कारण प्रांपत्र खारिज किया जाता है तथा तहसील फाट जालंरु से प्राप्त कुरजात के आधार पर वाफ डिड्डी किया जाता है। विस्तृत निर्णय एवं डिड्डी पुष्पक से लिखा गया। पत्रावली फिसल शुमार लेकर दाखिल दफतर हो। (अमल) सहायक कलक्टर आमेर मु. जयपुर



माननीय न्यायालय सहायक कलेक्टर एवं कार्यपालक मजिस्ट्रेट जंमर मुजबपुर के वाद में जनसंपादन विभाग के अधिकारी द्वारा जमा कराया गया है।
 फल किताब 7 रकबा 937 है। पर जंमर जित रिपोर्ट संलग्न करने हेतु नोटिस दिनांक 25/16/12 को निवेदन के साथ नॉक पर उचितपरीक्षण की जल्दगति में निम्न प्रकार कुलजित रिपोर्ट दीया
 जंमर मुजबपुर

जनावदी अनुसार वर्तमान प्रविष्टि

करेजात रिपोर्ट अनुसार प्रस्तावित प्रविष्टि

क्र. सं.	जनावदी अनुसार वर्तमान खातेदार	घ. नं.	रकबा	किताब	तजान	क्र. सं.	प्रस्तावित प्रविष्टि करेजात रिपोर्ट अनुसार	घ. नं.	रकबा	किताब	तजान
1	कमलदेवी पत्नी श्री मधुकाश हि. 1/24	327	1.18	गा-2		1.	अधाराप मुनकर मुज बाबुलाल मुनकर धारि बला हि. 7/1	327/1	1.01	गा-2	
	जगदीश देवी पत्नी काशराम हि. 1/24 मुजबाज देवी	358	0.55	गा-2			निवासी जाम खिरसी खा.	01	1.01	हि.	
	पालदेव पाषाण हि. 1/24 धारि कुमावत खा.	359	6.05	गा-2		2.	अधाराप मुज मोहरराम धारि नाथक सा. जाम	327/2	0.17		
	कुमावत का मोहरराम जाम खिरसी खा.	360	0.35	गा-2			ही हिजा खा. भायल जिला ताजोर खाल धाबाट	01	0.17	हि.	
	अपमपुर अन्त कला देवी पत्नी कल्याणनन्द	361	0.27	गा-2			नि-कलाप मुजरी खडवाज खा.	01	0.17	हि.	
	हि. 30/13748 सुनिता देवी पत्नी सुरेश कुमार	362	0.63	गा-2		3.	अपमपुर सिंहर मुज अनोप सिंहर हि. 1/2 अंवर सिंहर मुज	358	0.46		
	नरानिया हि. 100/937 मुमन देवी पत्नी	363	0.34	गा-2			अंवर सिंहर हि. 1/2 मानसिंहर मुज मल्लसिंहर 1/2 सुभापा (का)	359	0.05		
	गौरी शंकर हि. 75/927 सुरेश कुमार	363	0.34	गा-2			पत्नी अनोप सिंहर हि. 1/2 धारि रावपुर खा. देव खा.	359/5	8.61		
	करा निधा मुज रावजोपाल हि. 100/937	किता	9.37	हि.			साहेज बरखुर (कुलाविक) अमावसी	363/8	0.27		
	शोहराज अधाराप मुनकर कुञ्ज बाबुलाल	07									
	हि. 47773/4422 64 धारि बला देव न-										
	शाम खिरसी खा. आपर धाराप मुज										
	मोहरराम हि. 804/4422 64 धारि										
	नाथक का जाम खिरसी खा. भायल जिला										
	नागादे अवर सिंहर मुज अनोप सिंहर										
	हि. 1/24 अंवर सिंहर मुज अंवर सिंहर हि. 1/24										
	मानसिंहर मुज मदनसिंहर हि. 1/24 सुभापा (का)										
	पाल अनोप सिंहर हि. 1/4 धारि रावपुर का										
	देव खा. देव खा. साहेज बरखुर (कुलाविक)										
	अमावसी										

हासिलदार (पृ. 3.)
 जालपुर

AMWAS
 02/07/2012
 20/8/12
 01/07/12

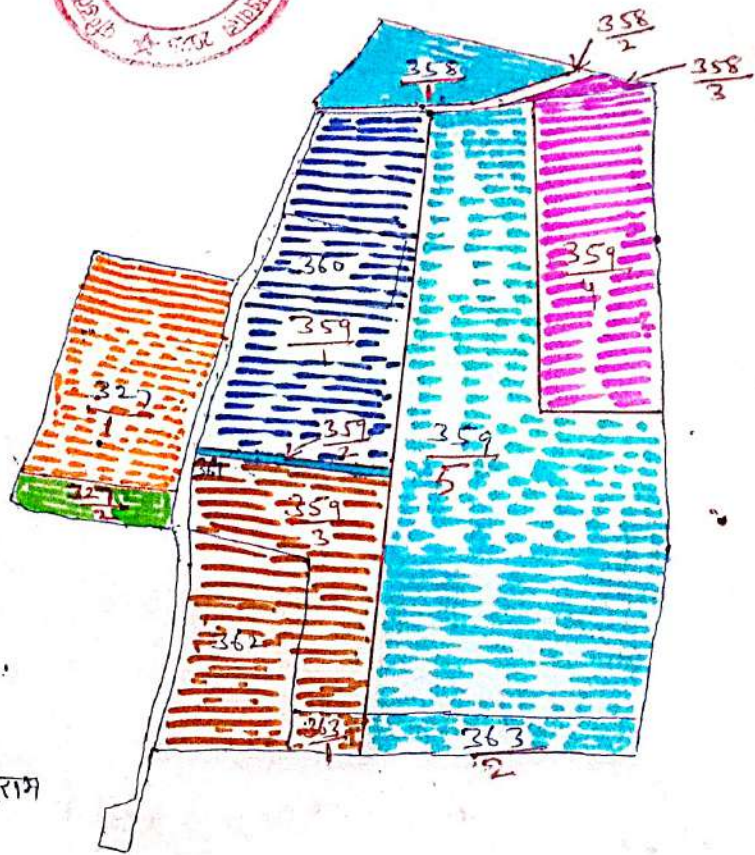
Chandakalya Jooji
 Sumar
 02/07/2012
 20/8/12
 01/07/12



नामल नामगरी
 327-नामललाडी
 तह-जालसू
 जिला पण्डित

जय का नाम 21/7/25
 जय का नाम 21/7/25
 जय का नाम 21/7/25
 जय का नाम 21/7/25
 जय का नाम 21/7/25

1. जयका
 2. जयका
 3. जयका
 4. जयका



- अमराज पुत बाबूलाल पुनर
- आगराम पुत मोहरराम
- बजरग सिंह पुत बनोपति दगव सिंह वर्मा
- कुमला देवी पति आगेउमारा उमापती देवी पति काछराम गुलाकडेवी पति तेजपाल कुमावत
- पुनीता देवी पति सुरेश, सुरेश उमारा राविफा
- पद्मला देवी पति कैलाश चन्द सुभन देवी पति गरीशंकर रेगट

Asst
 02/07/25
 प. वि. पण्डित

02/07/25
 P R RICEP

शायलानी

327

क. नि. कमला देवी

Jeetly
 सुनीता
 Senar

02/7/25
 लक्ष्मी तहसीलदार
 मुण्डोता तह. - जालसू

क. नि. आलम देवी

Jenny Kumari

02/7/25
 तहसीलदार (भू. अ.)
 जालसू

क. नि. सुभा देवी
 Chandhakarale



न्यायालय :- सहायक कलक्टर आमेर,
मुख्यालय जयपुर (राज.)
पीठासीन अधिकारी : सुमन चौधरी
आर.ए.एस.

नियमित वाद संख्या - 39/2025

वाद प्रस्तुति दिनांक - 20.03.2025

जयराज बुनकर पुत्र श्री बाबूलाल बुनकर जाति बलाई निवासी ग्राम सिरसी तहसील जालसू जिला जयपुर।

.....वादी

बनाम

1. कमली देवी पत्नी ओमप्रकाश जाति कुमावत निवासी कुमावतो का मौहल्ला ग्राम सिरसी तहसील व जिला जयपुर।
2. ग्यारसी देवी पत्नी कालूराम जाति कुमावत निवासी कुमावतो का मौहल्ला ग्राम सिरसी तहसील व जिला जयपुर।
3. गुलाब देवी पत्नी तेजाराम जाति कुमावत निवासी कुमावतो का मौहल्ला ग्राम सिरसी तहसील व जिला जयपुर।
4. चन्द्रकला देवी पत्नी कैलाश जाति रैगर निवासी प्लाट नम्बर 3 हरिदास नगर जयपुर।
5. बजरंग सिंह पुत्र अनोप सिंह जाति राजपूत निवासी ग्राम नांगल लाडी तहसील जालसू जिला जयपुर।
6. बागाराम पुत्र मोहराराम जाति नायक निवासी ग्राम रोहिणा तहसील जायल जिला नागौर हाल आबाद कैलाशपुरी झोटवाडा जयपुर।
7. भंवर सिंह पुत्र मदन सिंह जाति राजपूत निवासी ग्राम नांगल लाडी तहसील जालसू जिला जयपुर।
8. मानसिंह पुत्र मदन सिंह जाति राजपूत निवासी ग्राम नांगल लाडी तहसील जालसू जिला जयपुर।
9. सुनिता देवी पत्नी सुरेश कुमार नरानिया जाति रैगर निवासी प्लाट नम्बर 3 हरिदास नगर, झोटवाडा जयपुर।
10. सुप्यार कंवर पत्नी अनोप सिंह (फौत)
- 10/1. भवानी सिंह पुत्र अनोप सिंह जाति राजपूत निवासी ग्राम नांगल लाडी तहसील जालसू जिला जयपुर।
11. सुमन देवी पत्नी गौरीशंकर जाति रैगर निवासी प्लाट नम्बर 3 हरिदास नगर झोटवाडा जयपुर।
12. सुरेश कुमार नरानिया पुत्र रामगोपाल जाति रैगर निवासी प्लाट नम्बर 3 हरिदास नगर झोटवाडा जयपुर।
13. राजस्थान सरकार जरिये तहसीलदार तहसील जालसू जिला जयपुर।
14. उप पंजीयक जालसू तहसील जालसू जिला जयपुर। 14.

.....प्रतिवादीगण

वाद बाबत तकासमा एवं स्थायी निषेधाज्ञा अन्तर्गत - 53, 188 अन्तर्गत अधिनियम
राजस्थान काश्तकारी अधिनियम -1955

दिनांक 21.08.2025

हस्तगत वाद पत्र में वादी द्वारा अंकित किया गया है कि राजस्व ग्राम नांगललाडी, पटवार क्षेत्र बिचपडी, भू-अभिलेख निरीक्षक क्षेत्र राधाकिशनपुरा, तहसील जालसू जिला जयपुर में स्थित खाता संख्या नया 421 पुराना 394 के खसरा नम्बर 327 रकबा 1.1800 हैक्टेयर, खसरा नम्बर 358 रकबा 0.5500 हैक्टेयर खसरा नम्बर 359 रकबा 6.0500



हैक्टेयर खसरा नम्बर 360 रकबा 0.3500 हैक्टेयर खसरा नम्बर 361 रकबा 0.2700 हैक्टेयर खसरा नम्बर 362 रकबा 0.6300 हैक्टेयर खसरा नम्बर 363 रकबा 0.3400 हैक्टेयर कुल किता 7 कुल रकबा 9.3700 हैक्टेयर में वादी का हिस्सा 47773/442264 निहित है तथा शेष हिस्सा राजस्व रिकार्ड जमाबन्दी अनुसार प्रतिवादीगण के नाम दर्ज व अंकित चला आ रहा हैं। इस प्रकार उपरोक्त वर्णित कृषि भूमि की खातेदारी राजस्व रिकार्ड जमाबन्दी संवत् 2073-2076 में वादी व प्रतिवादीगण के नाम से संयुक्त खातेदारी में दर्ज है और राजस्व रिकार्ड में दर्ज हिस्से अनुसार वादी व प्रतिवादीगण अपने-अपने हिस्से अनुसार संयुक्त रूप से काबिज काश्त निरन्तर चलें आ रहें है और अपने-अपने हिस्से अनुसार राजस्व लगान अदा करते आ रहें हैं। उपरोक्त वर्णित कृषि भूमि का वादी एवं प्रतिवादीगण के मध्य विधिक विभाजन नहीं हुआ है इसलिये उपरोक्त वर्णित कृषि भूमि वादी व प्रतिवादीगण की संयुक्त खातेदारी में दर्ज चली आ रही हैं। एतपश्चात वाद पत्र की मद नंबर 1 में वर्णित सम्पूर्ण खसरान् की भूमि को "विवादित भूमि" शब्द से संबोधित किया जा रहा है। अब प्रतिवादीगण की नियत में खोट आ गई है और वे विवादित भूमि का बिना विधिक विभाजन करवाये बिना ही संयुक्त खातेदारी की विवादित भूमि के विशेष भू-भाग पर कब्जा करके पुख्ता पक्का निर्माण करने, विशेष भू-भाग को विकय-हस्तान्तरण इत्यादि करने की अनुचित व विधि विरुद्ध मंशा रखने लग गये और मौके पर भू-माफिया गिरोह के व्यक्तियों को लाकर विवादित भूमि के विशेष भू-भाग की ओर ईशारा करते हुए भूमि विक्रय करने की वार्तालाप करते हैं। जबकि उनको ऐसा करने का कोई विधिक अधिकार हासिल नहीं हैं। चूँकि दिनांक 08-03-2025 को प्रतिवादीगण विवादित भूमि पर आये तथा वादी को विवादित भूमि के विशेष भू-भाग पर बाहुबल के आधार पर कब्जा करने एवं पुख्ता पक्का निर्माण कार्य करने के कुत्सित उद्देश्य से मौके पर निर्माण सामग्री डालने लगे जिसका वादी ने विरोध किया तो वह कब्जा कर कच्चा पक्का निर्माण कार्य करने में सफल नहीं हुये तो उन्होंने वादी को एलानियाँ धमकी दी कि वह अन्य सह-हिस्सेदारान् को अपने प्रभाव एवं दबाव में लेकर रातो-रात विशेष भू-भाग पर पत्थर, ईट, बजरी इत्यादि निर्माण सामग्री डाल कर अधिक संख्या में कारीगर, मजदूर लगा कर पुख्ता पक्का निर्माण कार्य करके रहेगें, तुम हमारा कुछ भी नहीं बिगाड सकते हो, तथा मौके पर खडे पेड, वृक्ष को खुर्द-बुर्द व नष्ट करके निर्माण करेगें एवं भूमि का बैचान करेगें, इत्यादि एलानियां धमकी दी। प्रतिवादीगण की उक्त हरकत गैर कानूनी एवं विधि विरुद्ध है एवं विधि, उसको ऐसा करने से निषेद्ध करती है। चूँकि विवादित भूमि का विधिक विभाजन नहीं हुआ है इसलिये विवादित भूमि के प्रत्येक इन्च भाग पर वादी का कब्जा सह-हिस्सेदारान् की हैसियत से कानूनन चला आ रहा है। अतः वाद

पत्र मय शपथ पत्र पेश कर निवेदन है कि वादी का वाद बहक वादी विरुद्ध प्रतिवादीगण के अधिकार फरमाया जाकर निम्न प्रकार डिकी किया जावें।

वाद प्रस्तुति के उपरान्त प्रकरण नियमानुसार दर्ज पंजिका किया गया तथा तलबी प्रतिवादीगण आदेशित किया गया।

प्रतिवादी संख्या 1 ता 7 बावजूद तामील नोटिस अनुपस्थित रहने पर दिनांक 18.06.2025 को एकपक्षीय कार्यवाही की गई।



प्रतिवादी संख्या 8 मानसिंह की और से जवाब वाद पत्र प्रस्तुत कर अंकित किया कि वाद पत्र का मद संख्या। जिस तरह लिखा गया है सही है स्वीकार है। वादी का जमाबन्दी अनुसार हिस्सा 1/24 व प्रतिवादी संख्या 11 सुप्यार कंवर के फौत हो जाने के कारण उसके हिस्से में से भी वादी का हिस्सा निहित है। वाद पत्र का मद संख्या 2 जिस तरह लिखा गया है सही है स्वीकार है। वाद पत्र का मद संख्या 3 जिस तरह लिखा गया है सही है स्वीकार है। वाद पत्र का मद संख्या 4 जिस तरह लिखा गया है गलत है अस्वीकार है। मिन प्रतिवादी ने कभी भी किसी विशिष्ट भू-भाग पर कब्जा नहीं किया बल्कि मनबट के आधार पर काबिज चला आ रहा है। मिन प्रतिवादी ने कभी भी भूमि को विक्रय हस्तान्तरण करने की वादी को कोई धमकी नहीं दी। वाद पत्र का मद संख्या 5 जिस प्रकार लिखा गया है गलत है अस्वीकार है। वादी को दिनांक 8-3-2025 को कोई वाद कारण उत्पन्न नहीं हुआ ना ही मौके पर ईट बजरी निर्माण सामग्री डाली, वादी ने गलत वाद कारण बनाते हुऐ उक्त वाद प्रस्तुत किया है। वाद पत्र का मद संख्या 6 जिस प्रकार लिखा गया है गलत है अस्वीकार है। किन्तु मिन प्रतिवादी भी विधिक विभाजन व पर्चा लगान एवं राजस्व नक्शा पृथक करवाने को तत्पर एवं तैयार है। वाद पत्र का मद संख्या 7 जिस प्रकार लिखा गया है गलत है अस्वीकार है। वाद पत्र का मद नम्बर 8 जिस तरह लिखा गया है गलत है अस्वीकार है। वाद पत्र का मद नम्बर 9 जिस तरह लिखा गया है गलत है अस्वीकार है। दिनांक 8-3-2025 को कोई वाद कारण उत्पन्न नहीं हुआ। वाद पत्र का मद नम्बर 10 गलत है अस्वीकार है। वादी का कोई प्रथम दृष्टया मामला एवं सुविधा का सन्तुलन वादी के पक्ष में किसी भी प्रकार से बखूबी साबित नहीं है। वाद पत्र का मद नम्बर 11 कानूनी है जवाब मोहताज नहीं है। वाद पत्र का मद नम्बर 12 कानूनी है जवाब मोहताज नहीं है। वाद पत्र का मद नम्बर 13 कानूनी है जवाब की आवश्यकता नहीं है। वाद पत्र का मद नम्बर 14 कानूनी है जवाब की आवश्यकता नहीं है। वादी द्वारा चाहा गया अनुतोष की उप मद संख्या अ के अनुसार उपरोक्त वर्णित खसरा नम्बरान की भूमि में वादी एवं मिन प्रतिवादी की पृथक खातेदारी, राजस्व लगान, एवं राजस्व नक्शा पृथक किये जाने मे मिन प्रतिवादी को कोई आपत्ति नहीं है तथा उप मद संख्या ब, स, द, मे चाहा गया अनुतोष वादी मिन प्रतिवादी के विरुद्ध प्राप्त करने का हकदार नहीं है। अतः जवाब वाद पत्र मय शपथ पत्र प्रस्तुत कर निवेदन है कि वादी का वाद पत्र बाबत तकासमा स्वीकार फरमाया जाकर उपरोक्त वर्णित खसरा नम्बरान की भूमि की पृथक खातेदारी, राजस्व लगान, एवं राजस्व नक्शा पृथक किये जाने के आदेश प्रदान फरमावे तथा वादी का वाद पत्र बाबत स्थाई निषेधाज्ञा मिन प्रतिवादी के विरुद्ध मय हर्जे खर्चे खारिज फरमाया जावे।

प्राथमिक डिकी सुनी गई तथा वादी का वाद बाई मीटस एंड बाउंडस के आधार पर सहायक कलेक्टर प्राथमिक डिकी किया गया तदनुसार तहसीलदार जालसू जयपुर को निर्देशित किया गया कि वे राज० टीनेन्सी (बोर्ड ऑफ रेवेन्यू) रुल्स के नियम 18 से 21 की पालना करते हुए वाके ग्राम नांगललाडी, पटवार क्षेत्र बिचपडी, भू-अभिलेख निरीक्षक क्षेत्र राधाकिशनपुरा, तहसील जालसू जिला जयपुर स्थित आराजी खाता संख्या नया 421 पुराना 394 के खसरा नम्बर 327 रकबा 1.1800 हैक्टेयर, खसरा नम्बर 358 रकबा 0.5500 हैक्टेयर खसरा नम्बर 359 रकबा 6.0500



हैक्टेयर खसरा नम्बर 360 रकबा 0.3500 हैक्टेयर खसरा नम्बर 361 रकबा 0.2700 हैक्टेयर खसरा नम्बर 362 रकबा 0.6300 हैक्टेयर खसरा नम्बर 363 रकबा 0.3400 हैक्टेयर कुल किता 7 कुल रकबा 9.3700 हैक्टेयर भूमि का बाई मीट्स एंड बाउंड्स के आधार पर तकासमा कर जमाबंदी में अंकित हिस्से अनुसार कुर्रैजात रिपोर्ट मय नक्शा तीन प्रतियों में भिजवाने हेतू आदेशित किया गया।

तहसीलदार जालसू ने अपनी रिपोर्ट क्रमांक/भू0अ0/2025/2622 दिनांक 10.07.2025 के द्वारा कुर्रैजात प्रस्ताव तैयार कर प्रेषित किये गये। वादी की कुर्रैजात पर बहस सुनी गई।

प्रतिवादी संख्या 8 मानसिंह ने आपत्ति प्रार्थना पत्र पेश किया तथा जाहिर किया की प्रतिवादी प्रतिवादी 8 की दादी का स्वर्गवास हो गया है किन्तु अभी तक माता के हिस्से की भूमि का नामान्तकरण मिन प्रतिवादी व उसके भाईयो के हक में तस्दीक नहीं हुआ है तथा इसका हवाला कुर्रैजात रिपोर्ट में नहीं किया गया है। उक्त के संबंध में उल्लेखनिय है कि प्रतिवादी कुर्रैजात किस प्रकार गलत है यह कही भी साबित नहीं किया है तथा प्रतिवादी 8 स्वयं वादपत्र में पक्षकार है जिन्होंने उक्त आपत्ति /स्वर्गवास की आपत्ति वादपत्र में नहीं की। प्रार्थी द्वारा प्रस्तुत आपत्ति पोषणीय नहीं है अतः आपत्ति कुर्रैजात प्रार्थना पत्र खारिज किया जाता है। तदनुसार तहसीलदार जालसू से प्राप्त कुर्रैजात रिपोर्ट के आधार पर दावा निम्न प्रकार डिक्री किया जाता है :-

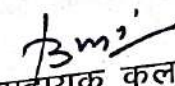
1. जयराज बुनकर पुत्र बाबूलाल बुनकर जाति बलाई निवासी ग्राम सिरसी खातेदार के हिस्से खसरा नंबर 327/1 रकबा 1.01 हैक्टेयर भूमि रहेगी।
2. बागाराम पुत्र मोहरराम जाति नायक सा. ग्राम रोहिणा तह. जायल जिला नागौर हाल निवासी कैलाशपुरी, झोटवाडा खातेदार के हिस्से खसरा नंबर 327/2 रकबा 0.17 हैक्टेयर भूमि रहेगी।
3. बजरंग सिंह पुत्र अनोपसिंह हि. 1/9, भंवरसिंह पुत्र मदन सिंह हि. 1/9, मानसिंह पुत्र मदन सिंह हि. 1/9, सुप्यार कंवर पत्नी अनोप सिंह हि. 2/3 जाति राजपूत, सा. देह खातेदार राहिन बदस्तुर मुताबिक जमाबंदी खसरा नंबर 358/1 रकबा 0.46 हैक्टेयर, 359/2 रकबा 0.05 हैक्टेयर, 359/5 रकबा 2.61 हैक्टेयर, 363/2 रकबा 0.27 हैक्टेयर कुल किता 4 कुल रकबा 3.39 हैक्टेयर भूमि रहेगी।
4. कमला देवी पत्नी ओमप्रकाश हि. 1/3, ग्यारसी देवी पत्नी कालूराम हि. 1/3, गुलाब देवी पत्नी तेजपाल हि. 1/3 जाति कुमावत सा. कुमावतों का मोहल्ला ग्राम सिरसी तह. जयपुर खातेदार के हिस्से खसरा नंबर 358/3 रकबा 0.04 हैक्टेयर, 359/4 रकबा 1.08 हैक्टेयर कुल किता 2 कुल रकबा 1.12 हैक्टेयर भूमि रहेगी।
5. सुनिता देवी पत्नी सुरेश कुमार नरानिया हि. 1/2, सरेश कुमार नरानिया पुत्र रामगोपाल हि. 1/2, जाति रैगर सा. देह खातेदार प्लॉट नंबर 3 हरिदास नगर झोटवाडा जयपुर खातेदार के हिस्से खसरा नंबर 359/1 रकबा 1.57 हैक्टेयर, 360 रकबा 0.35 हैक्टेयर कुल किता 2 कुल रकबा 1.92 हैक्टेयर भूमि रहेगी।



प्रकरण संख्या - 39/2025
यजनवानी - जयराज बनाम कमली देवी बगै0
निर्णय दिनांक :- 21.08.2025

6. चन्द्रकला देवी पत्नी कैलाशचंद हि. 1/2, सुमन देवी पत्नी गौरीशंकर हि. 1/2 जाति रैगर सा. प्लॉट नंबर 3 हरिदास नगर जयपुर खातेदार के हिस्सें खसरा नंबर 359/3 रकबा 0.74 हैक्टेयर, 362 रकबा 0.63 हैक्टेयर, 363/1 रकबा 0.07 हैक्टेयर कुल किता 3 कुल रकबा 1.44 हैक्टेयर भूमि रहेगी।
7. कमला देवी पत्नी ओमप्रकाश हि. 551/9600, ग्यारसी देवी पत्नी कालूराम हि. 551/9600, गुलाब देवी पत्नी तेजपाल हि. 551/9600 जाति कुमावत सा. कुमावतों का मोहल्ला ग्राम सिरसी तह. जयपुर, चंद्रकला देवी पत्नी कैलाशचंद्र हि. 13/128, सुनिता देवी पत्नी सुरेश कुमार नरानिया हि. 1/8, सुमन देवी पत्नी गौरीशंकर हि. 3/32, सुरेश कुमार नरानिया पुत्र रामगोपाल हि. 1/8 जाति रैगर सा. प्लॉट नंबर 3 हरिदास नगर झोटवाडा, जयराज बुनकर पुत्र बाबूलाल हि. 21/3200 जाति बलाई निवासी ग्राम सिरसी, बागाराम पुत्र मोहरराम हि. 3/3200 जाति नायक सा. ग्राम रोहिणा तह. जायल जिला नागौर, बजरंग सिंह पुत्र अनोप सिंह हि. 1/24, भंवर सिंह पुत्र मदन सिंह हि. मानसिंह पुत्र मदन सिंह हिस्सा सुप्यार कंवर पत्नी अनोपसिंह हि. 1/4 जाति राजपूत सा. देह खातेदार राहिन बदस्तुर मुताबिक जमाबंदी के हिस्से खसरा नंबर 358/2 रकबा 0.05 हैक्टेयर, 361 रकबा 0.27 हैक्टेयर कुल किता 2 कुल रकबा 0.32 हैक्टेयर भूमि रहेगी।

तहसीलदार जालसू से प्राप्त कुर्रेजात रिपोर्ट एवं नक्शा निर्णय एवं डिक्री का अभिन्न अंग रहेंगे। उभयपक्ष को मुताबिक निर्णय अनुसार जरिये स्थाई निषेधाज्ञा से पाबंद किया जाता है कि वे एक दूसरे के हिस्से में किसी प्रकार की बाधा उत्पन्न नहीं करेंगे। निर्णय एवं डिक्री की पालना हेतु तहसीलदार जालसू को तहरीर जारी हो। पत्रावली फैसल होकर दाखिल दफ्तर हो।


सहायक कलक्टर
जयपुर

अन्तिम डिक्री मुकद्दमा इब्तादाई
(ओं 20 रूल्स 6 व 7 जाब्ता दीवानी)
पीठासीन अधिकारी : सुमन चौधरी
आर.ए.एस



नियमित वाद संख्या - 39/2025

वाद प्रस्तुति दिनांक - 20.03.2025

जयराज बुनकर पुत्र श्री बाबूलाल बुनकर जाति बलाई निवासी ग्राम सिरसी तहसील जालसू जिला जयपुर।

.....वादी

बनाम


1. कमली देवी पत्नी ओमप्रकाश जाति कुमावत निवासी कुमावतो का मौहल्ला ग्राम सिरसी तहसील व जिला जयपुर।
2. ग्यारसी देवी पत्नी कालूराम जाति कुमावत निवासी कुमावतो का मौहल्ला ग्राम सिरसी तहसील व जिला जयपुर।
3. गुलाब देवी पत्नी तेजाराम जाति कुमावत निवासी कुमावतो का मौहल्ला ग्राम सिरसी तहसील व जिला जयपुर।
4. चन्द्रकला देवी पत्नी कैलाश जाति रैगर निवासी प्लाट नम्बर 3 हरिदास नगर जयपुर।
5. बजरंग सिंह पुत्र अनोप सिंह जाति राजपूत निवासी ग्राम नांगल लाडी तहसील जालसू जिला जयपुर।
6. बागाराम पुत्र मोहराराम जाति नायक निवासी ग्राम रोहिणा तहसील जायल जिला नागौर हाल आबाद कैलाशपुरी झोटवाडा जयपुर।
7. भंवर सिंह पुत्र मदन सिंह जाति राजपूत निवासी ग्राम नांगल लाडी तहसील जालसू जिला जयपुर।
8. मानसिंह पुत्र मदन सिंह जाति राजपूत निवासी ग्राम नांगल लाडी तहसील जालसू जिला जयपुर।
9. सुनिता देवी पत्नी सुरेश कुमार नरानिया जाति रैगर निवासी प्लाट नम्बर 3 हरिदास नगर, झोटवाडा जयपुर।
11. सुप्यार कंवर पत्नी अनोप सिंह (फौत)
- 10/1. भवानी सिंह पुत्र अनोप सिंह जाति राजपूत निवासी ग्राम नांगल लाडी तहसील जालसू जिला जयपुर।
11. सुमन देवी पत्नी गौरीशंकर जाति रैगर निवासी प्लाट नम्बर 3 हरिदास नगर झोटवाडा जयपुर।
12. सुरेश कुमार नरानिया पुत्र रामगोपाल जाति रैगर निवासी प्लाट नम्बर 3 हरिदास नगर झोटवाडा जयपुर।
13. राजस्थान सरकार जरिये तहसीलदार तहसील जालसू जिला जयपुर।
14. उप पंजीयक जालसू तहसील जालसू जिला जयपुर।

.....प्रतिवादीगण

वाद बाबत तकासमा एवं स्थायी निषेधाज्ञा अन्तर्गत - 53, 188 अन्तर्गत अधिनियम
राजस्थान काश्तकारी अधिनियम -1955

तहसीलदार जालसू से प्राप्त कुर्रेजात रिपोर्ट के आधार पर दावा निम्न प्रकार डिक्री किया जाता है:-

1. जयराज बुनकर पुत्र बाबूलाल बुनकर जाति बलाई निवासी ग्राम सिरसी खातेदार के हिस्से खसरा नंबर 327/1 रकबा 1.01 हैक्टेयर भूमि रहेगी।



2. बागाराम पुत्र मोहरराम जाति नायक सा. ग्राम रोहिणा तह. जायल जिला नागौर हाल निवासी कैलाशपुरी, झोटवाडा खातेदार के हिस्से खसरा नंबर 327/2 रकबा 0.17 हैक्टेयर भूमि रहेगी।
3. बजरंग सिंह पुत्र अनोपसिंह हि. 1/9, भंवरसिंह पुत्र मदन सिंह हि. 1/9, मानसिंह पुत्र मदन सिंह हि. 1/9, सुप्यार कंवर पत्नी अनोप सिंह हि. 2/3 जाति राजपूत, सा. देह खातेदार राहिन बदस्तुर मुताबिक जमाबंदी खसरा नंबर 358/1 रकबा 0.46 हैक्टेयर, 359/2 रकबा 0.05 हैक्टेयर, 359/5 रकबा 2.61 हैक्टेयर, 363/2 रकबा 0.27 हैक्टेयर कुल किता 4 कुल रकबा 3.39 हैक्टेयर भूमि रहेगी।
4. कमला देवी पत्नी ओमप्रकाश हि. 1/3, ग्यारसी देवी पत्नी कालूराम हि. 1/3, गुलाब देवी पत्नी तेजपाल हि. 1/3 जाति कुमावत सा. कुमावतों का मोहल्ला ग्राम सिरसी तह. जयपुर खातेदार के हिस्से खसरा नंबर 358/3 रकबा 0.04 हैक्टेयर, 359/4 रकबा 1.08 हैक्टेयर कुल किता 2 कुल रकबा 1.12 हैक्टेयर भूमि रहेगी।
5. सुनिता देवी पत्नी सुरेश कुमार नरानिया हि. 1/2, सरेश कुमार नरानिया पुत्र रामगोपाल हि. 1/2, जाति रैगर सा. देह खातेदार प्लॉट नंबर 3 हरिदास नगर झोटवाडा जयपुर खातेदार के हिस्से खसरा नंबर 359/1 रकबा 1.57 हैक्टेयर, 360 रकबा 0.35 हैक्टेयर कुल किता 2 कुल रकबा 1.92 हैक्टेयर भूमि रहेगी।
6. चन्द्रकला देवी पत्नी कैलाशचंद्र हि. 1/2, सुमन देवी पत्नी गौरीशंकर हि. 1/2 जाति रैगर सा. प्लॉट नंबर 3 हरिदास नगर जयपुर खातेदार के हिस्से खसरा नंबर 359/3 रकबा 0.74 हैक्टेयर, 362 रकबा 0.63 हैक्टेयर, 363/1 रकबा 0.07 हैक्टेयर कुल किता 3 कुल रकबा 1.44 हैक्टेयर भूमि रहेगी।
7. कमला देवी पत्नी ओमप्रकाश हि. 551/9600, ग्यारसी देवी पत्नी कालूराम हि. 551/9600, गुलाब देवी पत्नी तेजपाल हि. 551/9600 जाति कुमावत सा. कुमावतों का मोहल्ला ग्राम सिरसी तह. जयपुर, चंद्रकला देवी पत्नी कैलाशचंद्र हि. 13/128, सुनिता देवी पत्नी सुरेश कुमार नरानिया हि. 1/8, सुमन देवी पत्नी गौरीशंकर हि. 3/32, सुरेश कुमार नरानिया पुत्र रामगोपाल हि. 1/8 जाति रैगर सा. प्लॉट नंबर 3 हरिदास नगर झोटवाडा, जयराज बुनकर पुत्र बाबूलाल हि. 21/3200 जाति बलाई निवासी ग्राम सिरसी, बागाराम पुत्र मोहरराम हि. 3/3200 जाति नायक सा. ग्राम रोहिणा तह. जायल जिला नागौर, बजरंग सिंह पुत्र अनोप सिंह हि. 1/24, भंवर सिंह पुत्र मदन सिंह हि. मानसिंह पुत्र मदन सिंह हिस्सा सुप्यार कंवर पत्नी अनोपसिंह हि. 1/4 जाति राजपूत सा. देह खातेदार राहिन बदस्तुर मुताबिक जमाबंदी के हिस्से खसरा नंबर 358/2 रकबा 0.05 हैक्टेयर, 361 रकबा 0.27 हैक्टेयर कुल किता 2 कुल रकबा 0.32 हैक्टेयर भूमि रहेगी।

तहसीलदार जालसू से प्राप्त कुर्रजात रिपोर्ट एवं नक्शा निर्णय एवं डिक्री का अभिन्न अंग रहेंगे। उभयपक्ष को मुताबिक निर्णय अनुसार जरिये स्थाई निषेधाज्ञा से पाबंद किया जाता है कि वे एक दूसरे के हिस्से में किसी प्रकार की बाधा उत्पन्न नहीं

करेंगे। निर्णय एवं डिक्री की पालना हेतू तहसीलदार जालसू को तहरीर जारी हो। पत्रावली फ़ैसल शुमार होकर दाखिल दफ़्तर हो।

बसख़्त मेरे दस्तख़्त व मुहर अदालत से आज तारीख 21.08.2025 को जारी किया।

दस्तख़्त—
ओहदा—



Bmi
सहायक कलक्टर
आमेर मु० जयपुर

मुद्दई	रूपये	पैसे	मुद्दायलह	रूपये	पैसे
स्टाम्प अर्जी दावा	2 रूपये	—	स्टाम्प अर्जी दावा	2 रूपये	—
स्टाम्प वकालतनामा	2 रूपये	—	स्टाम्प वकालतनामा	2 रूपये	—
स्टाम्प वजह सबूत			स्टाम्प वजह सबूत		
महन्ताना वकील			महन्ताना वकील		
खर्चा गवाहन			खर्चा गवाहन		
फीस कमिश्नर			फीस कमिश्नर		
बबत् इजराय हुक्मानामा	4 रूपये		बबत् इजराय हुक्मानामा	4 रूपये	
मुतफरित			मुतफरित		
मीजान			मीजान		

Bmi
सहायक कलक्टर
आमेर मु० जयपुर