

न्यायालय सहायक कलक्टर आमेर मु0 जयपुर

क्रमांक/कोर्ट/2025/887

दिनांक : 15/07/2025


तहसीलदार,
तहसील, जालसू,
जयपुर।

विषय:—प्रकरण संख्या 46/2025 बउनवानी रामनिवास बनाम रामपाल वगै0 में निर्णय व अन्तिम डिक्री दिनांक 10.07.2025 की पालना में पालना रिपोर्ट भिजवाने बाबत।

उपर्युक्त विषयान्तर्गत लेख है कि वाद संख्या 46/2025 बउनवानी रामनिवास बनाम रामपाल वगै0 में निर्णय व अंतिम डिक्री दिनांक 10.07.2025 की छायाप्रति संलग्न कर भिजवाई जा रही है। उक्त निर्णय अनुसार यदि किसी सक्षम न्यायालय का स्थगन आदेश न हो तो पालना कर पालना रिपोर्ट अतिशीघ्र न्यायालय में भिजवायें।

संलग्न:—1. प्रतिलिपि निर्णय व अन्तिम डिक्री दिनांक 10.07.2025

2. नक्शा ट्रेस


सहायक कलक्टर
आमेर मु0 जयपुर



फर्द अहकाम

न्यायालय सहायक कलक्टर आमेर मु० जयपुर

रामनिवास | रामपाल

केस संख्या : ५९/२५५ (५११)

केस संख्या	दिनांक आज्ञा या कार्यवाही	आज्ञा विस्तृत रूप से	विशेष विवरण
	१०/७/२५	<p>पंजावली प्रभुत वकील वारी ग्रुप। के कुरेनात रिपोर्ट पर कहेस चुगी गई। वारी ने कोर आपत्ति नही की कल। तदधील पर जालसू के कुरेनात के आस्था पर का ठिकी किया जाता है। विस्तृत निर्णय हवक से लिखवापा गया। पंजावली के जल शुरु होना पाबिल किया है।</p>	

सहायक कलक्टर
आमेर मु. जयपुर

पालक हेतु
त घरी (जात)
८८७
१५/७/२५



न्यायालय :- सहायक कलक्टर आमेर,
मुख्यालय जयपुर (राज.)
पीठासीन अधिकारी : सुमन चौधरी
आर.ए.एस.

नियमित वाद संख्या - 46/2025

वाद प्रस्तुति दिनांक - 17.04.2025

1. रामनिवास पुत्र श्रवण
2. ललिता पत्नि रामनिवास समस्त 01 लगायत 02 जाति मीणा निवासी ग्राम यादव खेडा तहसील जालसू जिला जयपुर।

..वादीगण

बनाम

1. रामपाल पुत्र हनुमान
2. छोटीलाल पुत्र रामपाल
3. बनवारीलाल पुत्र रामपाल
4. विनोद कुमार पुत्र रामपाल
5. प्रभाती देवी पत्नी रामपाल
6. जगदीश उर्फ जगदीश प्रसाद पुत्र श्रवण
7. रामसिंह पुत्र श्रवण
8. प्रकाशी मीना पत्नी जगदीश प्रसाद
9. रामेश्वर पुत्र हनुमान
10. फूली देवी पत्नि रामेश्वर समस्त 01 लगायत 10 जाति मीणा निवासी ग्राम यादवखेडा तहसील जालसू जिला जयपुर।
11. यूनियन बैंक ऑफ इण्डिया जरिये शाखा प्रबंधक शाखा कालवाड तहसील कालवाड जिला जयपुर।
12. जयपुर जिला सहकारी भूमि विकास बैंक जरिये शाखा प्रबंधक शाखा चौमू तहसील चौमू जिला जयपुर।
13. राजस्थान मरूधरा ग्रामीण बैंक जरिये शाखा प्रबंधक शाखा राधाकिशनपुरा तहसील जालसू जिला जयपुर
14. राजस्थान सरकार जरिये तहसीलदार जालसू तहसील जालसू जिला जयपुर।

...प्रतिवादीगण

वाद बाबत तकासमा एवं स्थायी निषेधाज्ञा अन्तर्गत - 53, 188 अन्तर्गत अधिनियम
राजस्थान काश्तकारी अधिनियम -1955

दिनांक 10.07.2025

हस्तगत वाद पत्र में वादी द्वारा अंकित किया गया है कि वादीगण व प्रतिवादीगण की राजस्व ग्राम यादवखेडा, पटवार हल्का राधाकिशनपुरा, भू अभि. नि. क्षेत्र राधाकिशनपुरा, तहसील जालसू, जिला जयपुर में स्थित आराजी खसरा नम्बर 21 रकबा 0.01 हैक्टयर, खसरा नम्बर 22 रकबा 0.11 हैक्टयर, खसरा नम्बर 23 रकबा 6.01 हैक्टयर, खसरा नम्बर 24/175 रकबा 0.45 हैक्टयर, खसरा नम्बर 26/154 रकबा 0.28 हैक्टयर, खसरा नम्बर 42/149 रकबा 0.22 हैक्टयर, खसरा नम्बर 43/150 रकबा 0.15 हैक्टयर, खसरा नम्बर 44/151 रकबा 0.15 हैक्टयर, खसरा नम्बर 45/152 रकबा 0.15 हैक्टयर, खसरा नम्बर 48 रकबा 2.00 हैक्टयर, कुल कित्ता 10 कुल रकबा 9.53 हैक्टयर भूमि स्थित है। जिसे

सहायक कलक्टर
आमेर जयपुर



वाद पत्र के आगे की मर्दों में "विवादग्रस्त आराजी" नाम से सम्बोधित किया जायेगा। जिसके वादीगण व प्रतिवादीगण संख्या 01 लगायत 10 सहखातेदार है तथा वादीगण व प्रतिवादीगण संख्या 01 लगायत 10 राजस्व हिस्सा अनुसार कब्जे काशत है जिसका आज दिनांक तक विधिक विभाजन नहीं हुआ है। वादग्रस्त आराजी सहखातेदारी कि भूमि है, जिसमें वादीगण तथा प्रतिवादीगण सहखातेदार है जिस पर सभी पक्षकार अपने अपने हिस्सा अनुसार साधिकार काबिज काशत है लेकिन वादग्रस्त आराजी का विधिक विभाजन नहीं हुआ है वादीगण को हक व अधिकार है कि वादग्रस्त आराजी का माननीय न्यायालय श्रीमान से राजस्व रिकार्ड में अंकित हिस्से अनुसार बाई मीट्स एण्ड बाउण्ड्स के आधार पर विधिक विभाजन करवाये। वादग्रस्त आराजी शामलाती कृषि भूमि है, जिस पर वादीगण व प्रतिवादीगण अपने राजस्व हिस्से अनुसार कब्जे काशत में है जिसके विधिक विभाजन हेतु वादीगण ने प्रतिवादीगण से समय समय पर विधिक विभाजन हेतु निवेदन किया जिस पर विधिक विभाजन हेतु प्रतिवादीगण सहमत होते रहे, लेकिन सभी पक्षकार एक समय में एक स्थान पर उपस्थित नहीं रहने के कारण विधिक विभाजन नहीं हो पाया। हाल ही दिनांक 20.03.2025 को वादीगण द्वारा पुनः अनुरोध किया, तो प्रतिवादीगण ने विधिक विभाजन के लिये मना कर दिया तथा वादीगण को ऐलानिया धमकी दी की :- "हम उक्त भूमि को बिना विधिक विभाजन करवाये ही अजनबी केता को बेचान करेगे और तुम्हारे कब्जे काशत की भूमि से लठ के जोर से बेदखल कर देगे।" वादीगण को हक व अधिकार हासिल है कि वादग्रस्त आराजी का वाद बहक वादीगण विरुद्ध प्रतिवादीगण बाबत तकासमा का माननीय न्यायालय से इस प्रकार डिकी करवाये की वादग्रस्त आराजी राजस्व ग्राम यादवखेडा, पटवार हल्का राधाकिशनपुरा, भू. अभि. नि. क्षेत्र राधाकिशनपुरा, तहसील जालसू, जिला जयपुर में स्थित आराजी खसरा नम्बर 21 रकबा 0.01 हैक्टयर, खसरा नम्बर 22 रकबा 0.11 हैक्टयर, खसरा नम्बर 23 रकबा 6.01 हैक्टयर, खसरा नम्बर 24/175 रकबा 0.45 हैक्टयर, खसरा नम्बर 26/154 रकबा 0.28 हैक्टयर, खसरा नम्बर 42/149 रकबा 0.22 हैक्टयर, खसरा नम्बर 43/150 रकबा 0.15 हैक्टयर, खसरा नम्बर 44/151 रकबा 0.15 हैक्टयर, खसरा नम्बर 45/152 रकबा 0.15 हैक्टयर, खसरा नम्बर 48 रकबा 2.00 हैक्टयर, कुल किता 10 कुल रकबा 9.53 हैक्टयर भूमि स्थित है, का विधिक विभाजन राजस्व अभिलेखों में अंकित हिस्से अनुसार बाई मीट्स एण्ड बाउण्ड्स अनुसार करवाये तथा तदनुसार राजस्व रिकार्ड में नक्शा, राजस्व जमाबंदी व राजस्व लगान पृथक-पृथक कायम करवाये।

वाद प्रस्तुति के उपरान्त प्रकरण नियमानुसार दर्ज पंजिका

किया गया तथा तलबी प्रतिवादीगण आदेशित किया गया।

Bm
सहायक कलक्टर
जयपुर

प्रतिवादी संख्या 1 लगायत 14 बावजूद तामील नोटिस अनुपस्थित रहने पर दिनांक 14.05.2025 को एकपक्षीय कार्यवाही की गई। वादी का वाद बाई मीट्स एंड बाउण्ड्स के आधार पर प्राथमिक डिकी किया गया तदनुसार तहसीलदार जालसू जयपुर को निर्देशित किया गया कि वे राज0 टीनेन्सी (बोर्ड ऑफ रेवेन्यू) रूल्स के नियम 18 से 21 की पालना करते हुए वाके राजस्व ग्राम यादवखेडा, पटवार हल्का राधाकिशनपुरा, भू. अभि. नि. क्षेत्र राधाकिशनपुरा,



तहसील जालसू, जिला जयपुर स्थित आराजा खसरा नम्बर 21 रकबा 0.01 हैक्टेयर, खसरा नम्बर 22 रकबा 0.11 हैक्टेयर, खसरा नम्बर 23 रकबा 6.01 हैक्टेयर, खसरा नम्बर 24/175 रकबा 0.45 हैक्टेयर, खसरा नम्बर 26/154 रकबा 0.28 हैक्टेयर, खसरा नम्बर 42/149 रकबा 0.22 हैक्टेयर, खसरा नम्बर 43/150 रकबा 0.15 हैक्टेयर, खसरा नम्बर 44/151 रकबा 0.15 हैक्टेयर, खसरा नम्बर 45/152 रकबा 0.15 हैक्टेयर, खसरा नम्बर 48 रकबा 2.00 हैक्टेयर, कुल किता 10 कुल रकबा 9.53 हैक्टेयर भूमि का बाई मीट्स एंड बाउंड्स के आधार पर तकासगा कर जमाबंदी में अंकित हिस्से अनुसार कुर्रजात रिपोर्ट मय नक्शा तीन प्रतियों में भिजवाने हेतू आदेशित किया गया।

तहसीलदार जालसू ने अपनी रिपोर्ट क्रमांक/भू0310/2025 /2227 दिनांक 23.06.2025 के द्वारा कुर्रजात प्रस्ताव तैयार कर प्रेषित किये गये। उभयपक्ष ने कोई आपत्ति पेश नहीं की। अतः तहसीलदार जालसू से प्राप्त कुर्रजात रिपोर्ट के आधार पर दावा निम्न प्रकार डिक्री किया जाता है :-


1. रामपाल पुत्र हनुमान हि. 6538/21938, छोटीलाल पुत्र रामपाल हि. 5133/21938, बनवाशीलाल पुत्र रामपाल हि. 5133/21938, विनोद कुमार पुत्र रामपाल हि. 5134/21938 जाति मीणा, सा. देह खातेदार शेष इंद्राज जमाबंदी बदस्तुर के हिस्से खसरा नंबर 23/1 रकबा 1.75 हैक्टेयर, 23/11 रकबा .147 हैक्टेयर, 23/21 रकबा .2638 हैक्टेयर, 26/154 रकबा .033 हैक्टेयर कुल किता 4 कुल रकबा 2.1938 हैक्टेयर भूमि रहेगी।
2. रामेश्वर पुत्र हनुमान हि. पूर्ण जाति मीणा, सा. देह खातेदार शेष इंद्राज जमाबंदी बदस्तुर के हिस्से खसरा नंबर 22/2 रकबा 0.06 हैक्टेयर, 23/5 रकबा .0125 हैक्टेयर, 23/7 रकबा .016 हैक्टेयर, 23/13 रकबा .0470 हैक्टेयर, 23/15 रकबा .0590 हैक्टेयर, 23/20 रकबा 1.200 हैक्टेयर, 23/22 रकबा .7221 हैक्टेयर, 26/154/3 रकबा .0230 हैक्टेयर, 26/154/4 रकबा .0510 हैक्टेयर कुल किता 9 कुल रकबा 2.1906 हैक्टेयर भूमि रहेगी।
3. रामसिंह पुत्र श्रवण हि. पूर्ण जाति मीणा, सा. देह खातेदार शेष इंद्राज शेष जमाबंदी बदस्तुर के हिस्से खसरा नंबर 23/8 रकबा .1120 हैक्टेयर, 23/16 रकबा .0325 हैक्टेयर, 23/18 रकबा .5419 हैक्टेयर, 26/154/5 रकबा .0275 हैक्टेयर कुल किता 4 कुल रकबा .7139 हैक्टेयर भूमि रहेगी।
4. रामनिवास पुत्र श्रवण 1/2, ललिता पत्नी रामनिवास हि. 1/2, जाति मीणा सा. देह खातेदार शेष इंद्राज शेष जमाबंदी बदस्तुर के हिस्से खसरा नंबर 23/9 रकबा .07 हैक्टेयर, 23/12 रकबा .04 हैक्टेयर, 23/10 रकबा .5779 हैक्टेयर, 26/154/2 रकबा .02 हैक्टेयर कुल किता 4 कुल रकबा .7079 हैक्टेयर भूमि रहेगी।
5. जगदीश प्रसाद पुत्र श्रवण हि. 1/2, प्रकाशी मीणा पत्नी जगदीश प्रसाद हि. 1/2 जाति मीणा, सा. देह खातेदार शेष इंद्राज शेष जमाबंदी बदस्तुर के हिस्से खसरा नंबर 23/17 रकबा .0360 हैक्टेयर, 23/19 रकबा .1200 हैक्टेयर, 23/23 रकबा .0778 हैक्टेयर,

Bmi
सहायक कलेक्टर
आगरा जयपुर



- 24/175 रकबा .4500 हैक्टेयर, 26/154/6 रकबा .0240 हैक्टेयर कुल किता 5 कुल रकबा .7078 हैक्टेयर भूमि रहेगी।
6. जगदीश प्रसाद पुत्र श्रवण हि. 1/4, प्रकाशी मीणा पत्नी जगदीश प्रसाद हि. 1/4 जाति मीणा, रामनिवास पुत्र श्रवण हि. 1/4, ललिता पत्नी रामनिवास हि. 1/4 जाति मीणा सा. देह खातेदार शेष इंद्राज शेष जमाबंदी बदस्तुर के हिस्से खसरा नंबर 22/1 रकबा .030 हैक्टेयर, 23/6 रकबा .0310 हैक्टेयर कुल किता 2 कुल रकबा .0610 हैक्टेयर भूमि रहेगी।
7. रामेश्वर पुत्र हनुमान हि. 4/9, रामपाल पुत्र हनुमान हि. 1/9, रामसिंह पुत्र श्रवण हि. 1/9, रागनिवास पुत्र श्रवण 3/36, ललिता पत्नी रामनिवास 3/36, जगदीश प्रसाद पुत्र श्रवण हि. 3/36, प्रकाशी मीणा पत्नी जगदीश प्रसाद हि. 3/36 जाति मीणा सा. देह खातेदार शेष इंद्राज शेष जमाबंदी बदस्तुर के हिस्से खसरा नंबर 21 रकबा 0.01 हैक्टेयर भूमि रहेगी।
8. रामेश्वर पुत्र हनुमान हि. 1/3, रामपाल पुत्र हनुमान हि. 1/3, रामसिंह पुत्र श्रवण हि. 1/3 जाति मीणा सा. देह खातेदार शेष इंद्राज शेष जमाबंदी बदस्तुर के हिस्से खसरा नंबर 23/2 रकबा .0750 हैक्टेयर भूमि रहेगी।
9. रामेश्वर पुत्र हनुमान हि. 1/3, रामपाल पुत्र हनुमान हि. 1/3, रामसिंह पुत्र श्रवण हि. 1/9, रागनिवास पुत्र श्रवण 1/18, ललिता पत्नी रामनिवास 1/18, जगदीश प्रसाद पुत्र श्रवण हि. 1/18, प्रकाशी मीणा पत्नी जगदीश प्रसाद हि. 1/18 जाति मीणा सा. देह खातेदार शेष इंद्राज शेष जमाबंदी बदस्तुर के हिस्से खसरा नंबर 22/3 रकबा 0.02 हैक्टेयर, 23/3 रकबा .0035 हैक्टेयर, 23/4 रकबा .0100 हैक्टेयर, 23/14 रकबा .0650 हैक्टेयर, 26/154/7 रकबा .1015 हैक्टेयर, 42/149 रकबा .2200 हैक्टेयर कुल किता 5 कुल रकबा .4200 हैक्टेयर भूमि रहेगी।
10. फूली देवी पत्नी रामेश्वर हि. 1/3, प्रभाती देवी पत्नी रामपाल हि. 1/3, रामसिंह पुत्र श्रवण हि. 1/9, रामनिवास पुत्र श्रवण हि. 1/18, ललिता पत्नी रामनिवास हि. 1/18, जगदीश पुत्र श्रवण हि. 1/18, प्रकाशी मीणा पत्नी जगदीश प्रसाद हि. 1/8 जाति मीणा सा. देह खातेदार शेष इंद्राज शेष जमाबंदी बदस्तुर के हिस्से खसरा नंबर 43/150 रकबा .15 हैक्टेयर, 44/151 रकबा .15 हैक्टेयर, 45/152 रकबा .15 हैक्टेयर, 48 रकबा 2.00 हैक्टेयर कुल किता 4 कुल रकबा 2.45 हैक्टेयर भूमि रहेगी।

तहसीलदार जालसू से प्राप्त कुर्रैजात रिपोर्ट एवं नक्शा निर्णय एवं डिक्री का अभिन्न अंग रहेंगे। उभयपक्ष को मुताबिक निर्णय अनुसार जरिये रथाई निषेधाज्ञा से पाबंद किया जाता है कि वे एक दूसरे के हिस्से में किसी प्रकार की बाधा उत्पन्न नहीं करेंगे। निर्णय एवं डिक्री की पालना हेतु तहसीलदार जालसू को तहरीर जारी हो। पत्रावली फैसल शुमार होकर दाखिल दफ्तर हो।


साहायक कलक्टर
आमेर मु0 जयपुर

अन्तिम डिक्री मुकद्दमा इब्तदाई
(ओं 20 रूल्स 6 व 7 जाब्ता दीवानी)
पीठासीन अधिकारी : सुमन चौधरी
आर.ए.एस



नियमित वाद संख्या - 46/2025

वाद प्रस्तुति दिनांक - 17.04.2025

1. रामनिवास पुत्र श्रवण
2. ललिता पत्नि रामनिवास समस्त 01 लगायत 02 जाति मीणा निवासी ग्राम यादव खेडा तहसील जालसू जिला जयपुर।

..वादीगण

बनाम

1. रामपाल पुत्र हनुमान
2. छोटीलाल पुत्र रामपाल
3. बनवारीलाल पुत्र रामपाल
4. विनोद कुमार पुत्र रामपाल
5. प्रभाती देवी पत्नी रामपाल
6. जगदीश उर्फ जगदीश प्रसाद पुत्र श्रवण
7. रामसिंह पुत्र श्रवण
8. प्रकाशी मीणा पत्नी जगदीश प्रसाद
9. रामेश्वर पुत्र हनुमान
10. फूली देवी पत्नि रामेश्वर समस्त 01 लगायत 10 जाति मीणा निवासी ग्राम यादवखेडा तहसील जालसू जिला जयपुर।
11. यूनियन बैंक ऑफ इण्डिया जरिये शाखा प्रबंधक शाखा कालवाड तहसील कालवाड जिला जयपुर।
12. जयपुर जिला सहकारी भूमि विकास बैंक जरिये शाखा प्रबंधक शाखा चौमू तहसील चौमू जिला जयपुर।
13. राजस्थान गरुधरा ग्रामीण बैंक जरिये शाखा प्रबंधक शाखा राधाकिशनपुरा तहसील जालसू जिला जयपुर
14. राजस्थान सरकार जरिये तहसीलदार जालसू तहसील जालसू जिला जयपुर।

...प्रतिवादीगण

वाद बाबत तकासमा एवं स्थायी निषेधाज्ञा अन्तर्गत - 53, 188 अन्तर्गत अधिनियम
राजस्थान काश्तकारी अधिनियम -1955

तहसीलदार जालसू से प्राप्त कुर्रैजात रिपोर्ट के आधार पर दावा निम्न प्रकार डिक्री किया जाता है:-

1. रामपाल पुत्र हनुमान हि. 6538/21938, छोटीलाल पुत्र रामपाल हि. 5133/21938, लाल पुत्र रामपाल हि. 5133/21938, कुमार पुत्र रामपाल हि. 5134/21938 जाति मीणा, सा. देह खातेदार शेष इंद्राज जमाबंदी बदस्तुर के हिस्से खसरा नंबर 32/1 रकबा 1.75 हैक्टेयर, 23/11 रकबा .147 हैक्टेयर, 23/21 रकबा .2638 हैक्टेयर, 26/154 रकबा .033 हैक्टेयर कुल कित्ता 4 कुल रकबा 2.1938 हैक्टेयर भूमि रहेगी।
2. रामेश्वर पुत्र हनुमान हि. पूर्ण जाति मीणा, सा. देह खातेदार शेष इंद्राज जमाबंदी बदस्तुर के हिस्से खसरा नंबर 22/2 रकबा 0.06 हैक्टेयर, 23/5 रकबा .0125 हैक्टेयर, 23/7 रकबा .016 हैक्टेयर, 23/13 रकबा .0470 हैक्टेयर, 23/15 रकबा .0590 हैक्टेयर,

सहायक क्लर्क
शुभम कुमार



23/20 रकबा 1.200 हैक्टेयर, 23/22 रकबा 7221 हैक्टेयर, 26/154/3 रकबा .0230 हैक्टेयर, 26/154/4 रकबा .0510 हैक्टेयर कुल किता 9 कुल रकबा 2.1906 हैक्टेयर भूमि रहेगी।

3. रामसिंह पुत्र श्रवण हि. पूर्ण जाति मीणा, सा. देह खातेदार शेष इंद्राज शेष जमाबंदी बदस्तुर के हिस्से खसरा नंबर 23/8 रकबा .1120 हैक्टेयर, 23/16 रकबा .0325 हैक्टेयर, 23/18 रकबा .5419 हैक्टेयर, 26/154/5 रकबा .0275 हैक्टेयर कुल किता 4 कुल रकबा .7139 हैक्टेयर भूमि रहेगी।

4. रामनिवारा पुत्र श्रवण 1/नानूराम पुत्र प्रताप हि. संपूर्ण जाति अहीर (यादव) सा. देह खातेदार के हिस्से खसरा 1/2, ललिता पत्नी रामनिवास हि. 1/2, जाति मीणा सा. देह खातेदार शेष इंद्राज शेष जमाबंदी बदस्तुर के हिस्से खसरा नंबर 23/9 रकबा .07 हैक्टेयर, 23/12 रकबा .04 हैक्टेयर, 23/10 रकबा .5779 हैक्टेयर, 26/154/2 रकबा .02 हैक्टेयर कुल किता 4 कुल रकबा .7079 हैक्टेयर भूमि रहेगी।

5. जगदीश प्रसाद पुत्र श्रवण हि. 1/2, प्रकाशी मीणा पत्नी जगदीश प्रसाद हि. 1/2 जाति मीणा, सा. देह खातेदार शेष इंद्राज शेष जमाबंदी बदस्तुर के हिस्से खसरा नंबर 23/17 रकबा .0360 हैक्टेयर, 23/19 रकबा .1200 हैक्टेयर, 23/23 रकबा .0778 हैक्टेयर, 24/175 रकबा .4500 हैक्टेयर, 26/154/6 रकबा .0240 हैक्टेयर कुल किता 5 कुल रकबा .7078 हैक्टेयर भूमि रहेगी।

6. जगदीश प्रसाद पुत्र श्रवण हि. 1/4, प्रकाशी मीणा पत्नी जगदीश प्रसाद हि. 1/4 जाति मीणा, रामनिवास पुत्र श्रवण हि. 1/4, ललिता पत्नी रामनिवास हि. 1/4 जाति मीणा सा. देह खातेदार शेष इंद्राज शेष जमाबंदी बदस्तुर के हिस्से खसरा नंबर 22/1 रकबा .030 हैक्टेयर, 23/6 रकबा .0310 हैक्टेयर कुल किता 2 कुल रकबा .0610 हैक्टेयर भूमि रहेगी।

7. रामेश्वर पुत्र हनुमान हि. 4/9, रामपाल पुत्र हनुमान हि. 1/9, रामसिंह पुत्र श्रवण हि. 1/9, रामनिवास पुत्र श्रवण 3/36, ललिता पत्नी रामनिवास 3/36, जगदीश प्रसाद पुत्र श्रवण हि. 3/36, प्रकाशी मीणा पत्नी जगदीश प्रसाद हि. 3/36 जाति मीणा सा. देह खातेदार शेष इंद्राज शेष जमाबंदी बदस्तुर के हिस्से खसरा नंबर 21 रकबा 0.01 हैक्टेयर भूमि रहेगी।

8. रामेश्वर पुत्र हनुमान हि. 1/3, रामपाल पुत्र हनुमान हि. 1/3, रामसिंह पुत्र श्रवण हि. 1/3 जाति मीणा सा. देह खातेदार शेष इंद्राज शेष जमाबंदी बदस्तुर के हिस्से खसरा नंबर 23/2 रकबा .0750 हैक्टेयर भूमि रहेगी।

9. रामेश्वर पुत्र हनुमान हि. 1/3, रामपाल पुत्र हनुमान हि. 1/3, रामसिंह पुत्र श्रवण हि. 1/3, रामनिवास पुत्र श्रवण 1/18, ललिता पत्नी रामनिवास 1/18, जगदीश प्रसाद पुत्र श्रवण हि. 1/18, प्रकाशी मीणा पत्नी जगदीश प्रसाद हि. 1/18 जाति मीणा सा. देह खातेदार शेष इंद्राज शेष जमाबंदी बदस्तुर के हिस्से खसरा नंबर 22/3 रकबा 0.02 हैक्टेयर, 23/3 रकबा .0035 हैक्टेयर, 23/4 रकबा .0100 हैक्टेयर, 23/14 रकबा .

रामनिवास पुत्र श्रवण
रामनिवास पुत्र श्रवण

0650 हैक्टेयर, 26/154/7 रकबा .1015 हैक्टेयर, 42/149 रकबा .2200 हैक्टेयर कुल
किता 5 कुल रकबा .4200 हैक्टेयर भूमि रहेगी।

10 फूली देवी पत्नी रामेश्वर हि. 1/3, प्रभाती देवी पत्नी रामपाल हि. 1/3, रामसिंह पुत्र
श्रवण हि. 1/9, रामनिवास पुत्र श्रवण हि. 1/18, ललिता पत्नी रामनिवास हि. 1/18,
जगदीश पुत्र श्रवण हि. 1/18, प्रकाशी मीणा पत्नी जगदीश प्रसाद हि. 1/8 जाति मीणा
सा. देह खातेदार शेष इंद्राज शेष जमाबंदी बदस्तुर के हिस्से खसरा नंबर 43/150 रकबा
.15 हैक्टेयर, 44/151 रकबा .15 हैक्टेयर, 45/152 रकबा .15 हैक्टेयर, 48 रकबा 2.00
हैक्टेयर कुल किता 4 कुल रकबा 2.45 हैक्टेयर भूमि रहेगी।

तहसीलदार जालसू से प्राप्त कुर्रैजात रिपोर्ट एवं नक्शा
निर्णय एवं डिक्री का अभिन्न अंग रहेंगे। उभयपक्ष को मुताबिक निर्णय अनुसार जरिये
स्थाई निषेधाज्ञा से पाबंद किया जाता है कि वे एक दूसरे के हिस्से में किसी प्रकार की
बाधा उत्पन्न नहीं करेंगे। निर्णय एवं डिक्री की पालना हेतु तहसीलदार जालसू को तहरीर
जारी हो। पत्रावली फैसल शुमार होकर दाखिल दफ्तर हो।

बसख्त मेरे दस्तख्त व मुहर अदालत से आज तारीख 10.07.2025 को जारी किया।

दस्तख्त—
ओहदा—



[Signature]
सहायक कलक्टर
आमेर मु0 जयपुर

मुद्दई	रूपये	पैसे	मुद्दायलह	रूपये	पैसे
स्टाम्प अर्जी दावा	2 रूपये	-	स्टाम्प अर्जी दावा	2 रूपये	-
स्टाम्प वकालतनामा	2 रूपये	-	स्टाम्प वकालतनामा	2 रूपये	-
स्टाम्प वजह सबूत	-	-	स्टाम्प वजह सबूत	-	-
महन्ताना वकील	-	-	महन्ताना वकील	-	-
खर्चा गवाहन	-	-	खर्चा गवाहन	-	-
फीस कमिश्नर	-	-	फीस कमिश्नर	-	-
बबत् इजराय हुक्मानामा	4 रूपये	-	बबत् इजराय हुक्मानामा	4 रूपये	-
मुतफरित	-	-	मुतफरित	-	-
मीजान	-	-	मीजान	-	-

[Signature]
सहायक कलक्टर
आमेर मु. जयपुर

जनसंख्ये अनुसार वर्तमान प्रतिष्ठित

कुंरेजाल रिपोर्ट अनुसार प्रस्तावित प्रतिष्ठित

क्र. सं.	प्रस्तावित प्रतिष्ठित कुंरेजाल रिपोर्ट अनुसार	क्र. सं.	प्रस्तावित प्रतिष्ठित कुंरेजाल रिपोर्ट अनुसार
3.	राभासिंह पुत्र अचरण हि. १००१ आति भीगा सा. देह खातेदार श्रीक डंडाज शीषभाभायदी वरसुद	23/8	-1120
		23/16	0325
		23/8	5419
		26/84	0275
		4	7135
4.	राभासिंह पुत्र अचरण 1/2, राभासिंह राखिन पतिन राभासिंह हि. 1/2 आति भीगा सा. देह खातेदार श्रीक डंडाज भाभायदी वरसुद	23/8	07
		23/12	04
		23/0	5779
		26/89	02
		04	7079
5.	अजादीरत्नसाद पुत्र अचरण हि. 1/2, प्रकाश भीगा पतिन अजादीरत्न साद हि. 1/2 जादि भीगा सा. देह खातेदार	23/19	0778
		23/17	1200
		29/175	4500
		26/154	0240
		5	7078

राभासिंह पुत्र अचरण
आति भीगा सा. देह खातेदार

तहसीलदार (मु.अ.)
तहसील जालसू

क्रमांक
11/06/2005
11/06/2005
11/06/2005

जन्मावदी अनुसार वर्तमान प्रविष्टि					कुलेजात रिपोर्ट अनुसार प्रस्तावित प्रविष्टि							
क्र. सं.	जन्मावदी अनुसार वर्तमान प्रविष्टि	य. नं.	रकबा	क्षिप्त	तमान	क्र. सं.	प्रस्तावित प्रविष्टि कुलेजात रिपोर्ट अनुसार	य. नं.	रकबा	क्षिप्त	तमान	
						6.	जगदीशप्रसाद पुत्र श्रवण दि. 1/4 प्रस्तावित प्रविष्टि कुलेजात रिपोर्ट अनुसार श्रवण सीमा वरिष्ठ जगदीशप्रसाद दि. 1/4, श्रवण दि. 1/4, श्रवण दि. 1/4, परिष्कारा परिष्कारा दि. 1/4 आदि सीमा सा. देह खातेदार शीष कन्दराज अभावंदी बदामुर	22 23 /6	.030 .0310			
						7.	वर्षेश्वर पुत्र हनुमान दि. 1/9, रामपाल पुत्र हनुमान दि. 1/9, रामसिंह पुत्र श्रवण दि. 1/9, रामनिवास पुत्र श्रवण 3/36, परिष्कारा परिष्कारा दि. 3/36, जगदीशप्रसाद पुत्र श्रवण दि. 3/36, श्रवण सीमा वरिष्ठ जगदीशप्रसाद 3/36 अभावंदी बदामुर	21	0.01			
						8.	वर्षेश्वर पुत्र हनुमान दि. 1/3, रामपाल पुत्र हनुमान दि. 1/3, रामसिंह पुत्र श्रवण दि. 1/3 आदि सीमा सा. देह खातेदार शीष कन्दराज अभावंदी बदामुर	01	.0750			

रामपाल
 21/07/2025
 21/07/2025

11/06/2025
 11/06/2025
 11/06/2025

11/06/2025
 11/06/2025
 11/06/2025

जन्मावदी अनुसार वर्तमान प्रविष्टि					कुनेजाल रिपोर्ट अनुसार प्रस्तावित प्रविष्टि						
क्र. सं.	जन्मावदी अनुसार वर्तमान स्थान	उ. न.	रकबा	किस्म	लगात	क्र. सं.	प्रस्तावित प्रविष्टि कुनेजाल रिपोर्ट अनुसार	उ. न.	रकबा	किस्म	लगात
						9	रा.मि.हर.प.र. उ.स. हनुमान 1/3, रामपाल उ.स. हनुमान 1/3, रामसिंह उ.स. श्रवण 1/9, रामनिवास उ.स. श्रवण 1/18, पलित पत्नि रामनिवास 1/18, अजदीश - प्रभाव उ.स. श्रवण 1/18, प्रकाशी भीजा पत्नि अजदीश प्रभाव 1/18, अति भीजा सा.दे.ह. शरदार शेष इन्द्राज अमावसी चरसुर	22/3 23/3 23/4	0.02 0.035 0.100		
						10	इलीदेवी पत्नि रामहर.प.र. दि. 1/3, अजदीश देवी पत्नि रामपाल दि. 1/3, रामसिंह उ.स. श्रवण दि. 1/9, रामनिवास उ.स. श्रवण दि. 1/18, पलित पत्नि रामनिवास दि. 1/18, अजदीश प्रभाव दि. 1/18, प्रकाशी भीजा पत्नि अजदीश प्रभाव दि. 1/18, अति भीजा सा.दे.ह. शरदार शेष इन्द्राज अमावसी चरसुर	13/150 44/151 45/152 48	0.15 0.15 0.15 2.00		
								04	2.45		

Beakashi mawng

2. रामसिंह
 रामसिंह
 अमावसी

रामपाल भीजा

11/06/2025
 P. V. S. R. P.

अमावसी
 अमावसी
 अमावसी


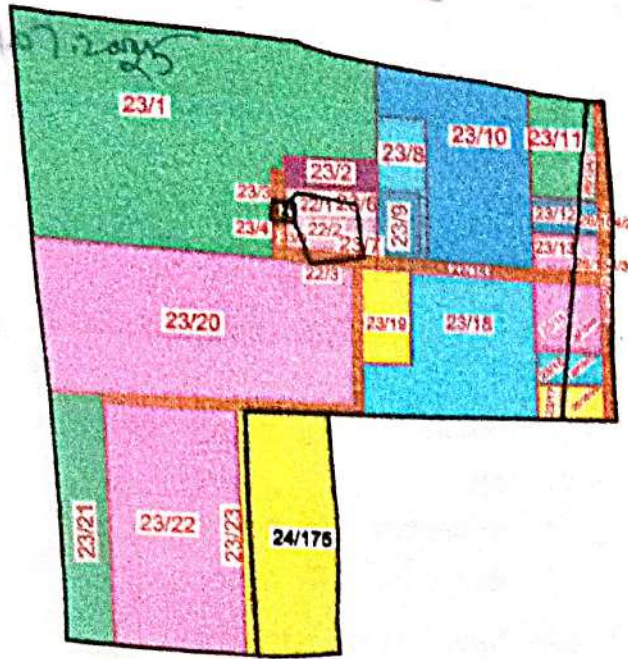
11/6/25

रामसिंह चर (मु.अ.)
 रामसिंह चर

खसरा नक्शा गांव-यादवखेडा, तहसील जालसू, जिला- जयपुर



Scale = 1cm = 40mtr



- रामपाल फि हनुमान, खातेवाल पिरागडा/लवरी
- रामेश्वर फि हनुमान
- लजडीश फि श्रक, प्रमाती फि पति/लजडीश
- रामखिंह फि श्रक
- रामनिवास फि श्रक, ललित/रामनिवास
- रामेश्वर, रामपाल फि हनुमान, रामखिंह, रामनिवास, लजडीश फि श्रक, ललित/रामनिवास, प्रमाती फि लजडीश
- रामेश्वर, रामपाल फि हनुमान, रामखिंह लवरी
क्र. फि - पाह क्र. 21
- रामेश्वर, रामपाल फि हनुमान, रामखिंह फि श्रक
क्र. न. 2312
- रामनिवास, लजडीश फि श्रक, ललित/रामनिवास, प्रमाती फि लजडीश
- श्रुतीदेवी फि रामेश्वर, प्रमाती फि रामपाल, रामखिंह फि श्रक, रामनिवास, लजडीश लवरी

रामखिंह
रामनिवास
लवरी

(Signature)
प. स. ध. वि. र. म. पु. प.

(Fingerprint)

रामपाल फि हनुमान
Prakash Meena

11/06/2025
DIR RFP

(Signature)
11/6/25
तहसीलदार (भू.अ.)
तहसील जालसू