

7/8/24

अभय पक्ष उपस्थित/अभिभाषक सघ ने
न्यायिक कार्य स्थगित रखा/ PO साहब
अन्य प्रशासनिक कार्य ~~जयपुर~~ है।
पत्रावली गत आदेशानुसार दि. 21/8/24 को पेश हो।
(रीडर)

21/8/24

अभय पक्ष उपस्थित/अभिभाषक सघ ने
न्यायिक कार्य स्थगित रखा/ PO साहब
अन्य प्रशासनिक कार्य ~~जयपुर~~ है।
पत्रावली गत आदेशानुसार दि. 21/8/24 को पेश हो।
(रीडर)

30/8/24

पत्रावली पेश हुई। वकील वकील उपस्थित। प्रमाण के
आप्त उद्देश रिपोर्ट का वकील वकील का अलोक
बिना गमा। अलोक उपांत उद्देश रिपोर्ट का
कोई मापति पेश नहीं करे उल्लेख उद्देश रिपोर्ट
दावा कंतिम डिडी डिमा जायेते विवेदन बिना।
सुना गमा। पत्रावली व उद्देश रिपोर्ट का
अलोक डिमा गमा। उद्देश रिपोर्ट रखी
अति घरे से प्रे वकील वकील उद्देश रिपोर्ट
प्र संलग्न घरे से दावा कंतिम डिडी डिमा जायेते
डिडीरा कलम के लिवाया जाऊ पुनः अमा। अलोक
वकील पत्रावली हो। पत्रावली निर्णित अमा अमा
आह उद्देश अलोक अमा घ व अलोक नंबर के
अमा घे।

सहायक कलक्टर
शाहपुर (जिला-जयपुर) राज.

न्यायालय सहायक कलक्टर (फारट-ट्रैक) शाहपुरा जिला जयपुर

पीठासीन अधिकारी

वाद संख्या

=

श्री अशोक कुमार, आर ए एस

=

99/2023

शीर्षक

1. भागीरथ पुनिया पुत्र गोदूराम पुनिया जाति जाट उम्र 76 वर्ष निवासी ए 51, हनुमान नगर खातीपुरा, जयपुर।
-वादी

बनाम

1. गुरमी देवी पुत्री समदाराम
2. पतासी पुत्री समदाराम
3. संज्या पत्नी बाबूलाल
4. मूंगीदेवी पुत्री समदाराम
5. मन्नी देवी पुत्री समदाराम
6. सजना देवी पुत्री समदाराम
7. समरती देवी पत्नी समदाराम

समस्त जाति गुर्जर निवासी टोडी तह0 शाहपुरा, जिला जयपुर।

8. राजस्थान सरकार (भू-धारक) जरिये तहसीलदार तहसील शाहपुरा जिला जयपुर
(राज.)
- प्रतिवादीगण



दादा बाबत बंटवारा एवं स्थाई निषेधाज्ञा धारा अनतर्गत 53, 188 आरटीएक्ट

निर्णय दिनांक 30/8/24


प्रकरण संक्षेप में इस प्रकार है कि यह कि ग्राम टोडी पटवार हल्का उदावाला, भू-अभिलेख निरीक्षक मनोहरपुर, तहसील शाहपुरा जिला जयपुर स्थित आराजी कृषि भूमि हाल जमाबन्दी सर्वत 2074 से 2077 के हाल खाता संख्या 192 के खसरा नम्बर 5157 रकबा 0.4300 हैक्टेयर, सम्पूर्ण में वादी का 1/2 हिस्सा व प्रतिवादी संख्या 1 गुरमादेवी का हिस्सा 1/14 प्रतिवादी संख्या 2 पतासी का हिस्सा 1/14, प्रतिवादी संख्या 3 बाबूलाल का हिस्सा 1/14, प्रतिवादी संख्या 4 मूंगीदेवी का हिस्सा 1/14, प्रतिवादी संख्या 5 मन्नी देवी का हिस्सा 1/14, प्रतिवादी संख्या 6 सजनादेवी का हिस्सा 1/14, प्रतिवादी संख्या 7 समरती देवी का हिस्सा 1/14, के अनुसार रिकार्ड काबिज खातेदार कार्रकार हैं तथा जिस पर वादी व प्रतिवादीगण संख्या 1 से 7 भौके पर मनबंट एवं आपसी बाहमी बंटवारा के अनुसार काबिज काश्त होकर उपयोग उपभोग करते आ रहे हैं। यह कि उक्त वाद पत्र के मद नम्बर 1 में वर्णित भूमि

30/8/24
सहायक कलक्टर

विवादग्रस्त है। जिसे वाद पत्र के अन्य मदों में विवादित भूमि से सम्बोधित किया जायेगा।

यह कि मद नम्बर 1 में वर्णित विवादित भूमि हिस्सा 1/2 को वादी ने जरिये रजिर्ड विक्रय पत्र पूर्व काबिज रेकोर्डेड खातेदार काशतकार जडाव देवी पत्नी कन्हैयालाल, रामजीलाल, रामकरण, गोकुल पिता कन्हैयालाल, काली देवी, कोशल्या देवी पुत्रीया कन्हैयालाल जाति का गुर्जर से उनके सम्पूर्ण 1/2 हिस्से ते वर्ष 2012 में ने सम्पूर्ण प्रतिफल अदा कर कय किया गया था जिसके आधार पर जरिये नामान्तरण 275 दिनांक 20.06.2012 द्वारा राजस्व रेकोर्ड में अंकन किया गया तथा जिस पर अपने हिस्से अनुसार कय करने के उक्त दिनांक से वादी काबिज होकर आज तक निरन्तर उपयोग उपभोग करता आ रहा है। यह कि उक्त वादग्रस्त भूमि पर वादी व प्रतिवादीगण संयुक्त रूप से मनबंट के आधार पर अपने-अपने हिस्से अनुसार काबिज काशत होकर निरन्तर उपयोग उपभोग करते आ रहे हैं।

यह कि प्रतिवादीगण संख्या 1 ता 7 के तालूकात कुछ असामाजिक तत्वों व भू-माफिया किस्म के लोगो से हैं तथा वादी वाद पत्र के मद नम्बर 1 में वर्णित उक्त भूमि के अविभाजित हिस्सा 1/2 पर मनबंट के आधार पर काबिज काशत हैं, व निरन्तर काबिज होकर काशत करता आ रहा है। लेकिन प्रतिवादीगण वादग्रस्त भूमि से जबरन बेदखल कर विशिष्ट भू-भाग पर कब्जा कर बैचान करने पर आमादा हैं। जबकि आज तक भूमि का विधिक विभाजन नहीं हुआ है। जिन्हें कानूनन बिना तकासमा कराये भूमि के विशिष्ट भू-भाग पर कब्जा करने व बैचान करने का वैधानिक अधिकार नहीं है, तथा कानूनन अविभाजित भूमि पर प्रत्येक काशतकार का हर एक इंच पर हक व हिस्सा व अधिकार माना जाता है, लेकिन प्रतिवादीगण वादी के कब्जे कारत की भूमि से ताकत व संख्या बल के जौर पर उनके कब्जे से बेदखल कर भूमि को हड़पना चाहते हैं तथा वादी की भूमि को ओने पोने दामो में खरीदना चाहते हैं। जिसका उन्हें भूमि के विधिक विभाजन के बिना कोई वैधानिक अधिकार प्राप्त नहीं है। यह कि दिनांक 28/07/2023 को वादी अपने हिस्से की भूमि पर फसल को देखने पर तब प्रतिवादी संख्या कुछ अजनबी लोगो के साथ विवादित भूमि पर आये और मुझे मेरे हिस्से की भूमि को बिना विभाजन करवाये बैचान करने की धमकी दी व आयंदा इस पर काशत करने से मना कर दिया जब वादी ने इसका विरोध किया तो प्रतिवादीगण ने कहा कि हम तो उक्त भूमि को भू-माफियाओं को बैचान करेगें व खुर्द बुर्द कर तुम्हें बेदखल करके रहेगें, तथा तू तो अकेला है और हमारे कई अधिकारियों व भू-माफियाओं से तालूकत है तथा प्रतिवादीगण अपनी ताकत के बल पर सहकशतकारान् की अविभाजित भूमि के विशिष्ट भू-भाग पर मनचाहे तरीके से कब्जा



सहायक कलेक्टर
(कृषि-जयपुर)

करने व सुर्द बुर्द करने बैचान व बेदखल करने पर आमादा है तथा वादी को विना विधिक विभाजन करवाये भूमि पर काश्त व उपयोग उपभोग करने में अवरोध तथा उत्पन्न की जा रही है तथा अब वादी को संयुक्त खाते के रूप में काश्त करना असंभव हो गया है। इसलिए वादी को अपने हिस्से व कब्जे की सुरक्षा हेतु यह दावा काबल भूमि विभाजन एवं स्थाई निषेधाज्ञा विरुद्ध प्रतिवादीगण पेश करना आवश्यक हुआ है।

अन्त में निवेदन किया कि मद संख्या 1 में ग्राम टोडी पटवार हल्का उदावाला, भू-अभिलेख निरीक्षक मनोहरपुर, तहसील शाहपुरा जिला जयपुर स्थित आसजी कृषि भूमि हाल जमाबन्दी सन्त 2074 से 2077 के हाल खाता संख्या 192 के खसरा नम्बर 5157 रकबा 0.4300 हैक्टेयर, सम्पूर्ण में वादी का 1/2 हिस्सा का भीटस एण्ड बाउण्ड्स के आधार पर विधिक विभाजन किया जाकर वादी का खाता व लगान अलग से कायम किया जावे तथा इसी अनुसार राजस्व नक्शे में तारीफ करने का आदेश फरमाया जावे एवं बाद विभाजन प्रतिवादीगण को जरिये स्थाई निषेधाज्ञा से प्रतिबन्धित किया जावे कि वे भूमि वादग्रस्त पर वादी के हिस्से कब्जे काश्त व खाते की भूमि पर वादी के कब्जे काश्त व उसके उपयोग उपभोग में किसी प्रकार का हस्तक्षेप, न करे न ही बैचान हस्तान्तरण करे, कच्चा पक्का निर्माण नहीं करे, बाधा न स्वयं करे न अपने एजेन्ट सर्वेन्ट व परिवारजन आदि से करावे।

प्रकरण दर्ज रजिस्टर किया जाकर प्रतिवादीगण को विधिवत नोटिस जारी किये गये। प्रकरण में प्रतिवादीगण बाद तारीफ व सूचना के अनुपस्थित रहने से इनके विरुद्ध एकपक्षीय कार्यवाही अमल में लाई गई एवं प्रकरण में दिनांक 25.07.2024 को प्राथमिक डिक्री जारी की गई व तहसीलदार शाहपुरा को कुर्रजात रिपोर्ट भिजवाने बाबत निर्देशित किया गया। प्रकरण में तहसीलदार शाहपुरा के पत्रांक/भू030/2024/4091 दिनांक 30.08.2024 के द्वारा कुर्रजात रिपोर्ट प्राप्त हुई। प्राप्त कुर्रजात रिपोर्ट का दकील वादी द्वारा अवलोकन किया गया। अवलोकन उपरान्त कुर्रजात रिपोर्ट पर कोई आपत्ति पेश नहीं कर मुताबिक कुर्रजात रिपोर्ट दावा अंतिम डिक्री दिया जाने हेतु निवेदन किया। पत्रावली का अवलोकन किया गया। बंटवारा रिपोर्ट भिजा गया। बंटवारा/कुर्रजात रिपोर्ट का अवलोकन किया गया। बंटवारा कुर्रजात रिपोर्ट सही होने से प्रकरण को कुर्रजात रिपोर्ट अनुसार अंतिम डिक्री किया जाना उचित समझते है।

आदेश

उपर्युक्त विवेचनों के फलस्वरूप वादी का दावा कुर्रजात रिपोर्ट अनुसार अंतिम डिक्री किया जाता। हाल खाता संख्या 192 के खसरा नम्बर 5157 रकबा 0.4300


सहायक कलक्टर
शाहपुरा (जिला-जयपुर) राज

हैक्टोयर, ग्राम लोधी पटवार हत्का सदावाला, भू-अभिलेख निरीक्षक मनोहरपुर, तहसील शाहपुरा जिला जयपुर के खातेदारान के मध्य बंटवारा कर पृथक-पृथक खातेदार काश्तकार घोषित किया जाता है -

1. गुरमा पुत्री समदाराम हि० 1/17 जाति गुर्जर सा० देह खातेदार, पतासी पुत्री समदाराम हि० 1/17 जाति गुर्जर सा० देह खातेदार, बाबूलाल पुत्र समदाराम हि० 1/17 जाति गुर्जर सा० देह खातेदार, भूगी पुत्री समदाराम हि० 1/17 जाति गुर्जर सा० देह खातेदार, मन्नी पुत्री समदाराम हि० 1/17 जाति गुर्जर सा० देह खातेदार, सजना पुत्री समदाराम हि० 1/17 जाति गुर्जर सा० देह खातेदार, समरती पत्नी समदाराम हि० 1/17 जाति गुर्जर सा० देह खातेदार के हिस्से में आराजी खसरा नंबर 5157/2 रकबा 0.2150 है० किता 1 कुल रकबा 0.2150 है० भूमि रहेगी।
2. भागीरथ पूनिया पुत्र गोदूराय पूनिया जाति जाट सम्पूर्ण हिस्सा, ए 51 हनुमाननगर खातीपुरा जयपुर खातेदार के हिस्से में आराजी खसरा नंबर 5157/1 रकबा 0.2150 है० किता 1 कुल रकबा 0.2150 है० भूमि रहेगी।

तहसीलदार शाहपुरा से प्राप्त बंटवारा कुर्रैजात रिपोर्ट व नक्सा ट्रेस निर्णय का जुज रहेगा। तदानुसार राजस्व रिकार्ड में अमल दरामद हेतु तहसीलदार शाहपुरा को लिखा जावे। वादी/प्रतिवादीगण को स्थायी निषेधाज्ञा से पाबन्द किया जाता है कि वे एक दूसरे के कब्जे काश्त में किसी तरह भजाहमत एवं दखलन्दाजी पैदा नहीं करें। पचा डिक्री जारी हो। पत्रावली फैसला शुमार होकर दर्ज नम्बर से कम हो।

निर्णय आज दिनांक 30/8/2024 को भेरे द्वारा लिखवाया जाकर सरे इजलास सुनाया गया।


सहायक कलेक्टर (फास्ट ट्रेक)
शाहपुरा जयपुर, ग्रामीण



मूल वाद में डिक्री
(आदेश 20 के नियम 6 और 7)
न्यायालय सहायक कलक्टर(फास्ट-ट्रैक) शाहपुरा जिला जयपुर

प्रपत्र - 6

पीठासीन अधिकारी :- श्री अशोक कुमार, आर ए एस
वाद संख्या :- 99/2023

शीर्षक

1. भागीरथ पूनिया पुत्र गोदूराम पूनिया जाति जाट उम्र 76 वर्ष निवासी ए 51, हनुमान नगर खातीपुरा, जयपुर।
-वादी

बनाम

1. गुरमी देवी पुत्री समदाराम
2. पतासी पुत्री समदाराम
3. संज्या पत्नी बाबूलाल
4. मूंगीदेवी पुत्री समदाराम
5. मन्नी देवी पुत्री समदाराम
6. सजना देवी पुत्री समदाराम
7. समरती देवी पत्नी समदाराम

समस्त जाति गुर्जर निवासी टोडी तह0 शाहपुरा, जिला जयपुर।

8. राजस्थान सरकार (भू-धारक) जरिये तहसीलदार तहसील शाहपुरा जिला जयपुर
(राज.)

- प्रतिवादीगण


दावा बाबत बंटवारा एवं स्थाई निषेधाज्ञा धारा अनतर्गत 53, 188 आरटीएक्ट

निर्णय दिनांक 30/8/24

उपर्युक्त विवेचनों के फलस्वरूप वादी का वाद कुर्रेजात रिपोर्ट अनुसार अंतिम डिक्री किया जाता। हाल खाता संख्या 192 के खसरा नम्बर 5157 रकबा 0.4300 हैक्टेयर, ग्राम टोडी पटवार हल्का उदावाला, भू-अभिलेख निरीक्षक मनोहरपुर, तहसील शाहपुरा जिला जयपुर के खातेदारान के मध्य बंटवारा कर पृथक-पृथक खातेदार कार्रवार घोषित किया जाता है -



गुरमी पुत्री समदाराम हि0 1/17 जाति गुर्जर सा0 देह खातेदार, पतासी पुत्री समदाराम हि0 1/17 जाति गुर्जर सा0 देह खातेदार, बाबूलाल पुत्र समदाराम हि0 1/17 जाति गुर्जर सा0 देह खातेदार, मूंगी पुत्री समदाराम हि0 1/17 जाति गुर्जर सा0 देह खातेदार, मन्नी पुत्री समदाराम हि0 1/17 जाति गुर्जर सा0 देह खातेदार, सजना पुत्री समदाराम हि0 1/17 जाति गुर्जर सा0 देह खातेदार, समरती पत्नी


सहायक कलक्टर
शाहपुरा जिला जयपुर

समदाराम हि० 1/17 जाति गुर्जर सा० देह खातेदार के हिस्से में आराजी खसरा नंबर 5157/2 रकबा 0.2150 है० किता 1 कुल रकबा 0.2150 है० भूमि रहेगी।

2. भागीरथ पूनिया पुत्र गोदूराम पूनिया जाति जाट सम्पूर्ण हिस्सा, ए 51 हनुमाननगर खातीपुरा जयपुर खातेदार के हिस्से में आराजी खसरा नंबर 5157/1 रकबा 0.2150 है० किता 1 कुल रकबा 0.2150 है० भूमि रहेगी।

तहसीलदार शाहपुरा से प्राप्त बंटवारा कुर्रजात रिपोर्ट व नक्सा ट्रेस निर्णय का जुज रहेगा। तदानुसर राजस्व रिकार्ड में अमल दरामद हेतु तहसीलदार शाहपुरा को लिखा जावें। वादीगण /प्रतिवादीगण को स्थायी निषेधाज्ञा से पाबन्द किया जाता है कि वे एक दूसरे के कब्जे काश्त में किसी तरह मजाहमत एवं दखलन्दाजी पैदा नहीं करें। पत्रावली फैसल शुमार होकर नंबर से कम हो।



निर्णय व डिक्री आज दिनांक 30/8/2024 को मेरे हस्ताक्षर एवं न्यायालय द्वारा जारी की गई।

(अशोक कुमार)
सहायक कलक्टर (कानून ब्लक)
शाहपुरा जयपुर, ग्रामीण

वाद के खर्चे

वादी	रुपया	प्रतिवादी	रुपया
1. वाद पत्र के लिए स्टाम्प	/	शक्ति पत्र के लिए स्टाम्प	/
2. शक्ति पत्र के लिए स्टाम्प			
3. प्रदर्शा के लिए स्टाम्प			
4. रुपये पर प्लीडर की फीस			
5. साक्षियों के लिए निर्वाह - व्यय			
6. कमिश्नर की फीस			
7. आदेशिका की तामिल			
जोड़		जोड़	