


**फर्द अहकाम**  
**शाहीवाड बनाम रामदान कौट**

लय ACM (FT) Shahpur-Jaipur

47/2025

दावा

दिनांक आज्ञा या कार्यवाही	आज्ञा विस्तृत रूप से
28/4/26	<p>पत्रावली फ़ैव्य बंड । पत्रिका उमरपक्ष उपर          पत्र उमरपक्ष पर मन एवं पाह          मवलोकन पत्रावली दावा इतखिक इरिजात          रिपोर्ट अग्रत कतिम डिडी डिफ जात          ही निर्णय पुत्रत से लिखात जात          सुगत एवं शक्ति पत्रावली किम गत          पत्रावली निर्णित सुगत एमल दाखिल दफ्तर          का</p> 

**सहायक कलेक्टर**  
**शहपुर (जिला-जयपुर) राज**

न्यायालय सहायक कलक्टर (फास्ट ट्रेक) शाहपुरा जिला जयपुर राज०

पीठासीन अधिकारी :- श्री संजीव कुमार खेदर, आर. ए. एस.

वाद संख्या :- 47/2025

उनवान

1. मालीराम पुत्र रामलाल उर्फ रामु, उम्र-व्यस्क, जाति कुम्हार, निवासी ग्राम देवीपुरा, तहसील-शाहपुरा, जिला जयपुर, (राज०)

बनाम

1. रामधन पुत्र बिहारी
2. सुशीला पुत्री बिहारी
3. ओमप्रकाश पुत्र बिहारी
4. नानगी देवी पुत्री बिहारी
5. मैना देवी पुत्री बिहारी
6. रामचन्द्र पुत्र बिहारी
7. संतोष देवी पुत्री बिहारी
8. अर्जुनलाल पुत्र रामलाल उर्फ रामु
9. गिरधारी लाल पुत्र कानाराम
10. रिछपाल पुत्र कानाराम
11. शंकर लाल पुत्र कानाराम
12. बनवारी लाल पुत्र कानाराम
13. मंजू देवी पुत्री कानाराम
14. कौशल्या देवी पुत्री नेमीचन्द
15. धनराज पुत्र नेमीचन्द
16. भरतराज पुत्र नेमीचन्द
17. मैवा देवी पत्नि नेमीचन्द

समस्त व्यस्क जाति कुम्हार निवासी ग्राम देवीपुरा, तहसील-शाहपुरा, जिला जयपुर।

18. महेन्द्र पुत्र किशनलाल
19. राजेन्द्र पुत्र किशनलाल
20. रमेश कुमार पुत्र किशनलाल
21. किरण देवी पुत्री किशनलाल



सहायक कलक्टर  
शाहपुरा (जिला-जयपुर) राज०

समस्त व्यस्क, जाति कुम्हार, निवासी ग्राम थोई रामपुरा, तहसील-श्रीमन्मोपुर,  
जिला सीकर, राज०)

22. कमली देवी पत्नि बन्नाराम उम्र-व्यस्क, जाति गुर्जर निवासी ग्राम  
बिचपुडी तहसील-शाहपुरा, जिला जयपुर (राज०)

23. माली देवी पत्नि बीरबल उम्र-व्यस्क, जाति गुर्जर, निवासी ग्राम बिचपुडी,  
तहसील-शाहपुरा, जिला जयपुर (राज०)

24. उपपंजीयक शाहपुरा, तह०शाहपुरा, जिला जयपुर, जिला जयपुर, (राज०)

25. राजस्थान सरकार जरिये तहसीलदार शाहपुरा जिला जयपुर, (राज०)

26. प्रबन्धक दी सेन्ट्रल कॉपरेटिव बैंक लि० शाखा-शाहपुरा, जिला जयपुर  
(राज०)

-प्रतिवादीगण

वाद पत्र बंटवारा व स्थायी निषेधाज्ञा अन्तर्गत धारा 53, 188 आर टी एक्ट

निर्णय दिनांक :- 27/4/26


प्रस्तुत वाद संक्षेप में इस प्रकार है कि हाल आराजी खसरा नं०-36 रकबा 0.7600, 37 रकबा 0.2300 हैक्टर कुल किता-2 कुल रकबा 0.9900 हैक्टर वाकै ग्राम बिचपुडी, तहसील-शाहपुरा, जिला जयपुर में स्थित है जिसकी वर्तमान खातेदारी में वादी का 65/792 हिस्सा, प्रतिवादी सं०-1 लगायत 7 प्रत्येक का 2/35 हिस्सा तथा प्रतिवादी सं०-8 का 65/792 हिस्सा, प्रतिवादी सं०-9 लगायत 21 के बुजुर्ग कानाराम पुत्र रतना का 65/396 हिस्सा तथा प्रतिवादी सं०-22 का 17/99 हिस्सा व प्रतिवादी सं०- 23 का 1/10 हिस्सा राजस्व रिकार्ड में दर्ज है। जमाबन्दी सं०-2074 से 2077 खाता सं०-31 संलग्न वाद पत्र पेश है। यहकि उक्त भूमि जिमन नं०-1 वाद पत्र में दर्ज भूमि पर वादी व प्रतिवादी सं०-1 लगायत 23 शामिल में रहकर काबिज रहकर काशत करते चले आ रहे है उक्त भूमि पर वादी व प्रतिवादीगण शामिल में आपसी मनबट से काबिज रहकर काशत कर रहे है किन्तु अभी कुछ दिनों से प्रतिवादी सं०-1 लगायत 7 ने वादी के विरुद्ध एक नाजायज संगठन बना लिया है तथा वादी को उसके हिस्से व कब्जे काशत की भूमि से नाजायज रूप से जबरन ताकत के बल पर बेदखल करना चाहते है तथा उक्त भूमि पर व्यवसायिक निर्माण कार्य करने को आमामादा फिसाद है। खातेदार कानाराम पुत्र रतना का देहान्त हो चुका है कानाराम के पाँच पुत्र गिरधारी लाल, नेमीचन्द, रिछपाल, शंकर लाल, बनवारी लाल तथा दो पुत्रीया शांति देवी व मंजू देवी हुई है जिनमें से नेमीचन्द व शान्ति देवी का देहान्त हो चुका है प्रतिवादी सं०-14 लगायत 17 नेमीचन्द के वारिसान है तथा प्रतिवादी सं०-18 लगायत 21 शांति देवी के



सहायक कलेक्टर  
शाहपुरा (जिला-जयपुर) राज०

वारिसान है। इस प्रकार प्रतिवादी सं०-१ लगायत 21 खातेदार कानाराम के कानूनी वारिसान है। यहकि जिमन न०-1 वाद पत्र में दर्ज भूमि पर उक्त खातेदार काश्तकार राजस्व रिकार्ड में दर्ज हिस्से अनुसार उक्त आराजी खसरा नम्बरान की भूमि पर शामिल में ही काबिज रहकर काश्त करते आ रहे है उक्त विवादित भूमि का खातेदारान के मध्य कानूनी बंटवारा नहीं हुआ है प्रतिवादी सं०-1 लगायत 7 के मन में दुर्भावना आ गयी है और उन्होनें वादी के खिलाफ एक नाजायज संगठन बना लिया है और वादी को उसके हिस्से के भूमि के कब्जे काश्त में मजाहमत पैदा करने व अडचन पैदा करने लग गये है तथा वादी के उक्त भूमि के शांति पूर्वक उपयोग उपभोग में दखलदांजी पैदा करने लग गये है तथा उक्त भूमि के वादी के कब्जे के विशिष्ट भू भाग पर व्यवसायिक निर्माण कार्य करने के लिए निर्माण सामग्री एकत्रित कर निर्माण करने को आमादा है वादी को उसके हिस्से की भूमि से जबरन बेदखल करने को आमादा है। तथा उक्त विवादित आराजी मुतनाजा के ऊपजाऊ व विशिष्ट भू-भाग का बेचान दीगर व्यक्तियों के पक्ष में करने को आमादा है। यहकि अभी 5 दिन पूर्व प्रतिवादी सं०-1 लगायत 7 अजनबी व्यक्तियों को लेकर वादी के कब्जे काश्त की उक्त विवादित आराजी मुतनाजा की भूमि पर आये और उक्त विवादित भूमि की सीमाएँ बेचान करने के उद्देश्य से दिखाने लगे व मौके पर नाप जोख करने लगे तो वादी ने नापजोख करने का कारण पूछा तो उक्त लोगो ने कहा कि हम उक्त भूमि के विशिष्ट व ऊपजाऊ भाग को बेचेगे। इसलिए नाप जोख कर रहे है जिस पर वादी ने उक्त लोगो को मना किया कि अभी भूमि का तकासमा नहीं हुआ है, एवं आपको किसी भी विशिष्ट भू भाग को बिना तकासमा करवाये बेचान हस्तानान्तरण करने तथा निर्माण करने का कोई हक अधिकार प्राप्त नहीं है। जिस पर उक्त लोगो ने एलानियां कहा है कि हम तो बिना तकासमा कराये ही उक्त विवादित भूमि के विशिष्ट व ऊपजाऊ भूभाग को प्रतिवादी सं०-1 बेचान करवाकर दीगर लटैत व्यक्तियों को करेगे जो तुम्हे अपने आप जबरन ताकत के बल पर बेदखल कर देगे तथा निर्माण कार्य भी करके रहेगे इस प्रकार प्रतिवादी सं०-1 लगायत 7 की हरकतो से स्पष्ट है कि वह सहखातेदारी में नहीं रहना चाहती है व उक्त भूमि का बिना तकासमा करवाये विशिष्ट भू भाग बेचने पर आमादा है इसलिए वादी को प्रतिवादी सं०-1 लगायत 7 के विरुद्ध अधिकार हासिल है कि न्यायालय श्रीमान् द्वारा उक्त विवादित भूमि का राजस्व रिकार्ड में दर्ज हिस्से के आधार पर बंटवारा कराया जाकर वादी के हिस्से में आयी भूमि का पर्चा लगान अलग अलग निर्धारित करवाये। यहकि वाद पत्र के जिमन नम्बर 1 में वर्णित सम्पूर्ण आराजीयात वादी व प्रतिवादी सं०-1 लगायत 23 की शामलाती सम्पत्ति मुतनाजा है उक्त आराजीयात का पूर्व में कानूनी बंटवारा नहीं हुआ है इस कारण उक्त आराजी के



  
**सहायक कलक्टर**  
**शाहपुर (जिला-जयपुर) राज**

प्रत्येक इंच पर प्रत्येक सहखातेदार का कब्जा माना जावेगा तथा आराजी में निहित पेड़ पौधों पूरा पानी, व सम्पत्ति पर प्रत्येक सह खातेदार का हिस्सा माना जावेगा। लेकिन प्रतिवादी सं०-1 लगायत 7 उक्त विवादित भूमि का बिना बंटवारा करवाये ही उसके उपजाऊ विशिष्ट भू भाग को दीगर व्यक्तियों को बेचान कर तथा भूमि की किस्म सम्परिवर्तन करवाये बिना निर्माण कार्य करवाने को आमादा है तथा वादी के हिस्से की भूमि के कब्जे काश्त में मजाहमत पैदा करते है। यदि प्रतिवादी सं०-1 लगायत 7 अपने उक्त अवैध मन्सूबों में कामयाब हो गये तो वादी को अकथनीय हानि होगी जिसकी क्षतिपूर्ति धन के रूप में सम्भव नहीं हो सकेगी व पक्षकारों में अनावश्यक मुकदमे बाजी बढेगी।

अन्त में निवेदन किया कि यहकि हाल आराजी खसरा नं०-36 रकबा 0.7600, 37 रकबा 0.2300 हैक्टर कुल किता-2 कुल रकबा 0.9900 हैक्टर वाकै ग्राम बिचपुडी, तहसील-शाहपुरा, जिला जयपुर का वादी तथा प्रतिवादी सं०-1 लगायत 23 के मध्य राजस्व रिकार्ड जमाबंदी में दर्ज हिस्से अनुसार कब्जे काश्त के आधार पर राजस्व बोर्ड के नियमों के मुताबिक कानूनी बंटवारा करवाया जाकर राज लगान अलग अलग निर्धारित किया जावे जिसका अमल दरामद राजस्व रिकार्ड में किया जावे। यहकि प्रतिवादीगण को हमेशा हमेशा के लिए जरिये स्थायी निषेधाज्ञा से पाबन्द फरमाया जावे कि वे वाद पत्र के जिमन नं०-1 में वर्णित हाल आराजी खसरा नं०-36 रकबा 0.7600, 37 रकबा 0.2300 हैक्टर कुल किता-2 कुल रकबा 0.9900 हैक्टर वाकै ग्राम बिचपुडी, तहसील-शाहपुरा, जिला जयपुर के हिस्से में आयी भूमि के कब्जे काश्त में किसी प्रकार की कोई बैजा दखलअन्दाजी पैदा नहीं करे वादी को शान्ति पूर्वक काबिज रहकर काश्त करने देवे व जबरन ताकत के बल पर बेदखल नहीं करे तथा उक्त आराजी मुतनाजा पर कोई कच्चा पक्का निर्माण नहीं करे व राजस्व रिकार्ड एवं मौके की यथा स्थिति बनाये रखे।

प्रकरण दर्ज रजिस्टर किया जाकर प्रतिवादीगण को विधिवत नोटिस जारी किये गये। प्रकरण में प्रतिवादीगण संख्या 1 लगायत 7 की ओर से अधिवक्ता रामगोपाल कुमावत एवं प्रतिवादीगण संख्या 8 लगायत 23 की ओर से अधिवक्ता सुभाष यादव ने वकालतनामा पेश किया। प्रकरण में उभयपक्ष/वकील उभयपक्ष ने राजीनामा पेश कर एवं समस्त पक्षकारान् को न्यायालय में उपस्थित कर आदेशिका पर हस्ताक्षर कर पक्षकारान् की पहचान कर दावा राजीनामा अनुसार प्राथमिक डिक्री किये जाने हेतु निवेदन किया। सुना गया। चूंकि पक्षकारान् में राजीनामा होने से एवं पक्षकारान् के सहमत होने से दावा दिनांक 24.12.2025 को राजीनामा अनुसार प्राथमिक डिक्री किया गया एवं तहसीलदार शाहपुरा को प्रकरण में कुर्रैजात रिपोर्ट भिजवाने हेतु निर्देशित किया गया।



सहायक कलक्टर  
शाहपुरा (जिला-जयपुर) राज.


प्रकरण में तहसीलदार शाहपुरा के पत्रांक/भू030/2026/598 दिनांक 10.02.2026 के द्वारा कुर्रजात रिपोर्ट प्राप्त हुई। प्राप्त कुर्रजात रिपोर्ट का वकील उभयपक्ष द्वारा अवलोकन किया गया एवं कोई आपत्ति पेश नहीं कर दावा मुताबिक कुर्रजात रिपोर्ट अनुसार अंतिम डिकी किये जाने हेतु निवेदन किया। सुना गया। वकील उभयपक्ष की बहस पर मनन किया गया। पत्रावली का अवलोकन किया गया। चूंकि वकील उभयपक्ष प्रकरण में प्राप्त कुर्रजात रिपोर्ट से सहमत है एवं वकील उभयपक्ष द्वारा कुर्रजात रिपोर्ट पर कोई आपत्ति पेश नहीं की गई है। अतः वकील उभयपक्ष द्वारा कुर्रजात रिपोर्ट पर कोई आपत्ति पेश नहीं करने से बल्कि सहमत होने से एवं कुर्रजात रिपोर्ट सही प्रतित होने से दावा मुताबिक कुर्रजात रिपोर्ट अनुसार अंतिम डिकी किया जाता है।

### आदेश

अतः उपर्युक्त तथ्यों के विवेचन के फलस्वरूप दावा मुताबिक कुर्रजात रिपोर्ट अनुसार अंतिम डिकी किया जाता है कि हाल आराजी खसरा नं0-36 रकबा 0.7600, 37 रकबा 0.2300 हैक्टर कुल किता-2 कुल रकबा 0.9900 हैक्टर वाकै ग्राम बिचपुडी, तहसील-शाहपुरा, जिला जयपुर राज० की भूमि का पक्षकारान के मध्य निम्नानुसार बंटवारा किया जाता है :-

1. कानाराम पुत्र रतना हि० पूर्ण जाति कुम्हार (प्रजापति) सा० देह खातेदार के हिस्से में आराजी खसरा नंबर 36/1 रकबा 0.11 है०, 37/1 रकबा 0.03 है० किता 2 कुल रकबा 0.14 है० भूमि रहेगी।
2. मालीराम पुत्र रामलाल उर्फ रामू हि० 1/2, अर्जुनलाल पुत्र रामलाल उर्फ रामू हि० 1/2 जाति कुम्हार (प्रजापति) सा० देह खातेदार के हिस्से में आराजी खसरा नंबर 36/2 रकबा 0.14 है०, 37/2 रकबा 0.03 है० किता 2 कुल रकबा 0.17 है० भूमि रहेगी।
3. कमली देवी पत्नी बीरबल हि० पूर्ण जाति गुर्जर सा० देह खातेदार के हिस्से में आराजी खसरा नंबर 36/3 रकबा 0.1140 है० किता 1 रकबा 0.1140 है० भूमि रहेगी।
- पूजा गुर्जर पत्नि कृष्णपाल गुर्जर हि० 960/3960, मेवा देवी पत्नि मुकेश कुमार हि० 3000/3960 जाति गुर्जर सा० देह खातेदार के हिस्से में आराजी खसरा नंबर 36 रकबा 0.3960 है० किता 1 रकबा 0.3960 है० भूमि रहेगी।
5. कमली देवी पत्नि बन्नाराम हि० पूर्ण जाति गुर्जर, सा० देह खातेदार के हिस्से में आराजी खसरा नंबर 37/3 रकबा 0.17 है० किता 1 कुल रकबा 0.17 है० भूमि रहेगी।



  
सहायक कलक्टर  
शाहपुरा (जिला-जयपुर) राज.

प्रकरण में तहसीलदार शाहपुरा की ओर से प्रस्तुत कुर्रेजात रिपोर्ट एवं सलंगन नक्शा ट्रेस इस निर्णय का जुज रहेगा। साथ ही पक्षकारान वादीगण एवं प्रतिवादीगण को हमेशा हमेशा के लिए जरिये स्थाई निषेधाज्ञा से पाबन्द किया जाता है कि एक-दूसरे के हिस्से में आई भूमि में किसी भी प्रकार की मजहामत पैदा नहीं करें, बल्कि शान्तिपूर्वक उनके हिस्से की भूमि की काश्त एवं उपयोग व उपभोग करने दें। हर्जा खर्चा फरीकेन अपना अपना वहन करें। तदानुसार राजस्व रिकार्ड में अमल दरामद एवं नक्शा ट्रेस में तरमीम करने के लिए लैण्ड होल्डर तहसीलदार शाहपुरा को तहरीर जारी हो। पर्चा डिक्री जारी हो। पत्रावली फ़ैसल शुमार होकर दाखिल दफ्तर हो।

निर्णय मेरे द्वारा लिखवाया जाकर आज दिनांक 27/4/26 को सरै इजलास सुनाया गया।

(संजीव कुमार खेदड़, R.A.S)  
सहायक कलेक्टर (फास्ट ट्रेक)  
शाहपुरा जिला जयपुर  
सहायक कलेक्टर  
शाहपुरा (जिला-जयपुर) राज.

