

न्यायालय : सहायक कलेक्टर, लालसोट जिला दौसा (राज0)

पीठासीन अधिकारी - श्री बृजेन्द्र मीना (आर.ए.एस.)
सहायक कलेक्टर लालसोट
मुकदमा नं0 - 3 / 2022, 2022 / 1
दर्ज दिनांक - 11-03-2022

कैलाश पुत्र राधाकिशन मीना जाति निवासी चक पृथ्वीसिंहपुरा तहसील लालसोट
जिला दौसा राज0

(वादी)

बनाम्

1. जगदीश पुत्र हरि मीना जाति मीना निवासी चक पृथ्वीसिंहपुरा तहसील लालसोट जिला दौसा राज0
2. राजस्थान सरकार जरिये तहसीलदार लालसोट जिला दौसा राज0

(प्रतिवादीगण)


उपस्थित :- वादी की ओर से श्री पंकज कुमार शर्मा एडवोकेट


प्रतिवादी संख्या 1 की एकतरफा कार्यवाही

वाद विभाजन व स्थायी निषेधाज्ञा अन्तर्गत आरटीए 1955

निर्णय

दिनांक : 24/02/23

संक्षिप्त में प्रकरण मे तथ्य इस प्रकार है कि वादी द्वारा वाद पत्र बाबत विभाजन एवं स्थायी निषेधाज्ञा अन्तर्गत धारा 53, 188 राजस्थान काश्तकारी अधिनियम 1955 इस आशय का पेश किया कि ग्राम चक पृथ्वीसिंहपुरा, पटवारी हल्का शिवसिंहपुरा पर प्रतिवादीगण के विरुद्ध एकतरफा कार्यवाही अमल में लाई जाकर प्रकरण मे दिनांक 21-06-2022 को वकील वादी को सुना जाकर वाद-वादी मुताबिक राजस्व रिकार्ड बाई मिट्स एण्ड बाउण्डस प्राथमिक रूप से डिकी किया गया। तदुपरान्त तहसीलदार लालसोट को वादग्रस्त आराज  मुताबिक प्राथमिक निर्णय व डिकी विभाजन प्रस्ताव विभाजने हेतु निर्देशित किया


सहायक कलेक्टर
लालसोट जिला दौसा (राज0)

गया। जिस पर हाल तहसीलदार निर्झरना द्वारा विभाजन प्रस्ताव (कुर्रैजात) मय नक्शा तैयार कर पत्रांक भू0अ0/22/138 दिनांक 07-04-2022 द्वारा इस न्यायालय में भिजवाये गये। कुर्रैजात शामिल मिश्रल किये गये। कुर्रैजात पर आपत्ति प्राप्त नहीं होने पर दिनांक 13-02-2023 को वकील वादी को एक पक्षीय सुना गया। वकील वादी ने मुताबिक कुर्रैजात प्रस्ताव वाद वादी अन्तिम रूप से डिकी किये जाने का निवेदन किया।

हमने वकील वादी बहस पर गौर फरमाया तथा पत्रावली व पत्रावली पर उपलब्ध दस्तावेजात, कुर्रैजात का ध्यान पूर्वक अवलोकन किया। वादी द्वारा प्रदर्शित दस्तावेजात में प्रदर्श एक्स-1 जमाबन्दी खाता संख्या 5 सम्वत 2075-78 के अवलोकन से स्पष्ट है कि वादग्रस्त आराजीयात वादी एवं प्रतिवादी की सहखातेदारी की अविभाजित कृषि भूमि है। वादी उक्त आराजी के हिस्सा 1/2 का अभिलिखित खातेदार है। तहसीलदार निर्झरना से प्राप्त कुर्रैजात प्रस्ताव का अवलोकन किया गया कुर्रैजात प्रस्ताव राजस्थान काश्तकारी अधिनियम 1955 (राजस्व मण्डल) के नियम 18 से 21 की पालना तहसील लालसोट स्थित आराजी खसरा नं0 54 रकबा 0.01 हैक्टेयर, खसरा नं0 95/20 रकबा 0.42 हैक्टेयर, खसरा नं0 98/24 रकबा 0.49 हैक्टेयर, खसरा नं0 102/55 रकबा 0.61 हैक्टेयर कुल किता 4 कुल रकबा 1.53 हैक्टेयर कृषि जिसे वादग्रस्त आराजी से सम्बोधित किया गयाक है, में वादी का हिस्सा 1/2 व प्रतिवादी संख्या 1 का 1/2 हिस्सा दर्ज राजस्व रिकार्ड है। उक्त भूमि सह खातेदारान की अविभाजित कृषि भूमि है जिसमें कब्जे व सीमाओं को लेकर उभयपक्षों के मध्य आये दिन विवाद होता रहता है। बतौर वादी के खातेदार होने के बावजूद भी प्रतिवादी वादी के कब्जे काश्त में दखल-अंदाजी करता रहता है जिसके सम्बन्ध में विवाद उत्पन्न होने के कारण कई मर्तबा वादी ने शिकायत की है एवं दिनांक 05-12-2021 को वादी अपने हिस्से की भूमि काश्त हेतु टैक्टर लेकर गया तो प्रतिवादी संख्या एक व उसके परिवारजनों ने वादी को काश्त करने से रोककर ऐलानिया धमकी दी की वादी के हिस्से की भूमि पर भी काश्त नहीं करने देंगे। प्रतिवादीगण की इसी धमकी से वाद हेतुक होने पर वादी द्वारा उपरोक्त वादग्रस्त आराजीयात का मुताबिक राजस्व रिकार्ड बाई मिट्स एण्ड बाउण्डस विभाजन एवं स्थायी निषेधाज्ञा से पाबन्द करवाने हेतु यह वाद पत्र पेश किया है।


महायक कलक्टर
लालसोट जिला-सीमा (सक)


प्रकरण दर्ज रजिस्टर किया जाकर जरिये रजिस्टर्ड ए.डी. प्रतिवादीगण को तलब किया गया। बावजूद सूचना के प्रतिवादी संख्या 1, 2 के उपस्थित नहीं आने पर उनके विरुद्ध एकतरफा कार्यवाही अमल में लायी गयी कुर्रजात न्यायालय आदेशानुसार विधिवत पालना करते हुए ही बनाये गये है। कुर्रजात के संलग्न नक्शा में खातेदारों के हिस्सों का प्राथमिक निर्णय एवं डिकी अनुसार बाई मिट्स एण्ड बाउण्डस कर प्रत्येक खातेदार के हिस्से को अलग अलग रंग से दर्शाया गया है। प्राप्त कुर्रजात पर कोई आपत्ति भी नहीं जताई है। अतः न्यायालय की दृष्टि में वाद वादी मुताबिक कुर्रजात एवं नक्शा अन्तिम रूप से निर्णय व डिकी किया जाना न्याय संगत दृष्टिगत होता है।

आदेश

अतः उक्त विवेचनो एवं तथ्यों के आधार पर वाद वादी सारवान रूप से विधि के सम्यक पाये जाने पर स्वीकार किया जाकर अन्तिम रूप से निर्णय एवं डिकी किया जाता है।

क्रम संख्या	खातेदार का नाम	खसरा नं०	रकबा	किस्म	लगान
1.	जगदीश पुत्र हरि जाति मीना सा. देह खातेदार राहिन इंडियन ओवर सीज बैंक शाखा लालसोट	54	0.01	चाही2	0.23
		95/20/1	0.21	बारानी चतुर्थ	0.63
		98/24/1	0.25	चाही3	4.50
		102/55/1	0.30	चाही2	6.90
	योग किता	4	0.77		12.26
2.	कैलाश पुत्र राधाकिशन जाति मीना सा. देह खातेदार राहिन ओरियन्ट बैंक ऑफ कामर्स शाखा शिवसिंहपुरा	95/20/2	0.21	बारानी चतुर्थ	0.63
		98/24/2	0.24	चाही3	4.32
		102/55/2	0.31	चाही2	7.13
	योग	3	0.76		12.08

राजस्व रिकार्ड में दर्ज आराजी खसरा नं० 54 रकबा 0.01 हैक्टेयर, खसरा नं० 95/20 रकबा 0.42 हैक्टेयर, खसरा नं० 98/24 रकबा 0.49 हैक्टेयर, खसरा नं० 102/55 रकबा 0.61 हैक्टेयर कुल किता 4 कुल रकबा 1.53 हैक्टेयर कृषि


सहायक कलक्टर
 लालसोट विभाग-बोता (राज.)

भूमि बाकै ग्राम चक पृथ्वीसिंहपुरा हाल तहसील निर्झरना का हिस्से अनुसार मुताबिक कुर्रेजात बाई मिट्टस एण्ड बाउण्डस विभाजन किया जाकर तहसीलदार निर्झरना को आदेश दिया जाता है कि मुताबिक निर्णय डिकी राजस्व रिकार्ड में अमल दरामद किया जावे तथा बटा नम्बर अंकित किये जाकर मुताबिक कुर्रेजात पृथक-पृथक लगान का निर्धारण करें प्रतिवादी संख्या एक को वादी के कब्जे काश्त में दखल अंदाजी न करने बाबत स्थायी रूप से पाबन्द किया जाता है। कुर्रेजात निर्णय का पार्ट रहेगा। तदनुसार डिकी पर्चा जारी हो।

निर्णय आज दिनांक 24.2.23को मेरे द्वारा लिखाया जाकर खुले न्यायालय सुनाया गया। पत्रावली फैसल शुमार होकर दाखिल दफ्तर कार्यालय रिकार्ड हो।


श्री बृजेन्द्र मीना (आर.ए.एस.)
महायुक्त कलेक्टर
लालसोट