

न्यायालय सहायक कलेक्टर एवं कार्यपालक मजिस्ट्रेट चौमूँ, जयपुर
पीठासीन अधिकारी :- श्री विष्णु कुमार गोयल-I (R.A.S.)

मुकदमा नं0:-97/06/759/08

उनवान

1. द्वारका प्रसाद पुत्र रणजीत
2. शैतान पुत्र रणजीत

समस्त जाति मीणा, निवासीयान ग्राम हाबू का बास, तहसील चौमूँ, जिला जयपुर।

-वादीगण

बनाम

1. नारु पुत्र गोपीराम
2. सरदार मल पुत्र गोपीराम
3. सूराराम पुत्र गोपीराम
4. गणपत पुत्र सूजा
5. अर्जुनलाल पुत्र भगवानसहाय
6. महिपाल पुत्र भगवानसहाय
7. रिछपाल पुत्र भगवानसहाय
8. तोफान पुत्र हनुमान

समस्त जाति मीणा, निवासीयान ग्राम हाबू का बास, पटवार हल्का भूतेड़ा, तहसील चौमूँ, जिला जयपुर।

9. प्रबन्धक ओरियन्टल बैंक ऑफ कॉमर्स शाखा किशनपुरा, तहसील चौमूँ, जिला जयपुर।
10. राजस्थान सरकार जरिये लैण्ड होल्डर तहसीलदार महोदय चौमूँ, तहसील चौमूँ, जिला जयपुर।

-प्रतिवादीगण

मुकदमा नं0:-33/12

उनवान

कैलाश पुत्र श्री सरदारमल, जाति मीणा, निवासी ग्राम हाबू का बास, तहसील चौमूँ, जिला जयपुर।

-वादी

बनाम

1. तोफान पुत्र हणमान
2. श्रीमती श्रवणी देवी पत्नि तोफान
3. धुणाराम उर्फ मुकेश पुत्र तोफान
4. सुभाष पुत्र तोफान

सहायक कलेक्टर
चौमूँ (जयपुर)

5. द्वारका प्रसाद पुत्र रणजीत
6. शैतान पुत्र रणजीत
7. सुराराम पुत्र गोपीराम
8. नारु पुत्र गोपीराम
समस्त जातियान मीणा, निवासीयान ग्राम हाबू का बास, तहसील चौमू, जिला जयपुर।
9. कैलाश पुत्र रामधन
10. सोहन पुत्र रामधन
11. गिरधारी पुत्र रामधन
समस्त जातियान मीणा, निवासीयान उद्योग विहार, वी0के0आई0 एरिया, हरमाड़ा, जिला जयपुर।
12. रिछपाल पुत्र भगवानसहाय
13. महिपाल पुत्र भगवानसहाय
14. बाबूलाल पुत्र सरदारमल
15. रामचन्द्र पुत्र सरदारमल
समस्त जातियान मीणा, निवासीयान ग्राम हाबू का बास, तहसील चौमू, जिला जयपुर।
16. उप पंजीयक महोदय चौमूं, तहसील चौमूं, जिला जयपुर।
17. राजस्थान सरकार जरिये तहसीलदार महोदय चौमूं, तहसील चौमूं, जिला जयपुर।
18. बैंक ओ0बी0सी0 जरिये शाखा प्रबन्धक ओ0बी0सी0 बैंक, शाखा किशनपुरा, तहसील चौमूं, जिला जयपुर।

-प्रतिवादीगण

मुकदमा नं0:-25/08


उनवान

सुराराम पुत्र गोपीराम, जाति मीणा, निवासी ग्राम हाबू का बास, तहसील चौमू, जिला जयपुर।

-वादी

बनाम

1. नारुराम पुत्र गोपीराम, जाति मीणा, निवासी ग्राम हाबू का बास, तहसील चौमू, जिला जयपुर।
2. उपपंजीयक महोदय चौमूं, जिला जयपुर।
3. राजस्थान सरकार जरिये तहसीलदार, तहसील चौमूं, जिला जयपुर।
4. अर्जुन पुत्र श्री भगवानसहाय पौत्र गोपीराम
5. महिपाल पुत्र श्री भगवानसहाय पौत्र गोपीराम
6. रिछपाल पुत्र श्री भगवानसहाय पौत्र गोपीराम
7. शिम्भूडी पुत्री श्री भगवानसहाय पौत्री गोपीराम
8. मंगनी पुत्री श्री भगवानसहाय पौत्री गोपीराम


सहायक कलक्टर
चौमूं (जयपुर)

9. माली पुत्री श्री भगवानसहाय पौत्री गोपीराम
10. गौरादेवी पत्नि श्री भगवानसहाय पुत्र वधु गोपीराम
11. पतासी पुत्री गोपीराम
12. कानी पुत्री गोपीराम
13. गणपत पुत्र श्री सूजा
14. तोफान पुत्र श्री हनुमान
15. धूनाराम उर्फ मुकेश पुत्र श्री तोफान पौत्र हनुमान
16. द्वारका प्रसाद पुत्र श्री रणजीत
17. शैतान पुत्र श्री रणजीत
18. कैलाशचन्द पुत्र श्री सरदारमल
19. बाबूलाल पुत्र श्री सरदारमल
20. रामचन्द्र पुत्र श्री सरदारमल

समस्त जातियान मीणा, निवासीयान ग्राम हाबू का बास, तहसील चौमू, जिला जयपुर।

21. कैलाश पुत्र रामधन
22. सोहन पुत्र रामधन
23. गिरधारी पुत्र रामधन

समस्त जातियान मीणा, निवासीयान उद्योग विहार, वी0के0आई0 एरिया, हरमाड़ा, जयपुर।

24. प्रबन्धक ऑरियन्टल बैंक ऑफ कॉमर्स शाखा किशनपुरा, तहसील चौमू, जिला जयपुर।
25. श्रीमती मनफूली देवी पत्नि श्री प्रभूदयाल, जाति मीणा, निवासी ग्राम आकेड़ा झूंगर, तहसील आमेर, जिला जयपुर।

-प्रतिवादीगण

मुकदमा नं0:-155/2011

उनवान

1. तोफान पुत्र हनुमान
2. श्रवणी पत्नि तोफान
3. सुभाष पुत्र तोफान
4. धूनाराम उर्फ मुकेश पुत्र तोफान

समस्त जातियान मीणा, निवासीयान ग्राम हाबू का बास, पटवार हल्का हाड़ोता, तहसील चौमू, जिला जयपुर।

बनाम

-वादीगण

1. द्वारका प्रसाद पुत्र रणजीत
2. शैतान पुत्र रणजीत
3. नारुराम पुत्र गोपी
4. सरदारमल पुत्र गोपी

सहायक कलक्टर
चौमू (जयपुर)

5. सुराराम पुत्र गोपी
 6. अर्जुनलाल पुत्र भगवानसहाय
 7. कैलाश पुत्र रामधन
 8. सोहन पुत्र रामधन
 9. गिरधारी पुत्र रामधन
 10. कैलाशचन्द पुत्र सरदारमल
 11. बाबूलाल पुत्र सरदारमल
 12. रामचन्द्र पुत्र सरदारमल
 13. रिछपाल पुत्र भगवानसहाय
 14. महिपाल पुत्र भगवानसहाय
 15. पतासी देवी पुत्री गोपीराम
 16. कानी देवी पुत्री गोपीराम
 17. शिम्भूडी पुत्री भगवानसहाय
 18. मंगली पुत्री भगवानसहाय
 19. माली देवी पत्नि भगवानसहाय
 20. गोरा देवी पुत्री भगवानसहाय
 21. रुकमा देवी पत्नि श्री किशनलाल
 22. ओरियन्टल बैंक ऑफ कॉमर्स, जरिये मैनेजर, शाखा किशनपुरा, तहसील चौमूं, जिला जयपुर।
 23. उपपंजीयक चौमूं, उपपंजीयक कार्यालय चौमूं, तहसील चौमूं, जिला जयपुर।
 24. राजस्थान सरकार जरिये तहसीलदार चौमूं, तहसील चौमूं, जिला जयपुर।
- प्रतिवादीगण

दावा बाबत तकासमा एवं स्थाई निषेधाज्ञा

निर्णय

दिनांक :- 06.02.2019

उक्त चारों पत्रावलियों को एक ही निर्णय से अंतिम डिक्री किया जाता है। चूंकि उक्त चारों पत्रावलियों में पक्षकार एवं विवादित भूमि समान होने से वाद संख्या 97/06/759/08 उनवान द्वारका प्रसाद बनाम नारु वगै0 के साथ समेकित की हुई हैं।

पत्रावली पेश हुई। वकील उभयपक्ष उपस्थित। उभयपक्षों ने प्राप्त कुर्रजात प्रस्ताव के मुताबिक वाद को अन्तिम डिक्री किये जाने बाबत निवेदन किया गया। हमने पत्रावली पर उपलब्ध दस्तावेजात, प्राप्त कुर्रजात रिपोर्ट का गहनता से अवलोकन किया व बहस पर मनन किया गया। वादीगण का वाद पत्र तकासमा एवं स्थाई निषेधाज्ञा का है तथा खातेदारों का रिकार्ड व मौके के अनुसार तकासमा किया जाना है। कुर्रजात रिपोर्ट के अवलोकन से स्पष्ट है कि कुर्रजात प्रस्ताव प्राथमिक डिक्री के अनुसार ही बनाया गया है। अतः मुताबिक कुर्रजात रिपोर्ट वादीगण का वाद अन्तिम डिक्री किया जाता है। कुर्रजात रिपोर्ट के अनुसार विवादित भूमि खसरा नं0 98/261, 116, 151, 152,

सहायक कलक्टर
चौमूं (जयपुर)

153, 183, 175, 176, 120, 121, 122, 123, 124, 173, 174, 177, 178, 179, 180, 181, 186, 125, 126, 127, 172, 115, 116/243, 117, 118, 119, 182, 184, 185, 183/244 कुल किता 34 का कुल रकबा 21.60 हैक्टेयर भूमि वाके ग्राम हाबू का बास, पटवार हल्का भूतेडा, तहसील चौमूं, जिला जयपुर का मुताबिक कुर्रैजात रिपोर्ट निम्न प्रकार से बंटवारा किया जाता है:-

1. द्वारका प्रसाद पुत्र रणजीत, जाति मीणा सा0 देह खातेदार राहिन ओबीसी शाखा किशनपुरा मुर्तहीन के हिस्से में खसरा नं0 116/243/2 रकबा 0.4558 है0, खसरा नं0 118/2 रकबा 0.2500 है0, खसरा नं0 117/2 रकबा 0.5584 है0, खसरा नं0 117/4 रकबा 0.0100 है0, खसरा नं0 119 रकबा 0.0500 है0, खसरा नं0 152/4 रकबा 0.2475 है0, खसरा नं0 183/244/3 रकबा 0.0600 है0, खसरा नं0 182/3 रकबा 0.0300 है0, खसरा नं0 184/1 रकबा 0.1000 है0, खसरा नं0 116/243/3 रकबा 0.0300 है0 कुल किता 10 का कुल रकबा 1.7917 हैक्टेयर भूमि जो नजरी नक्शे में हल्के हरे रंग से दर्शायी गयी है, प्राप्त होकर कब्जे में रहेगी।
2. शैतान पुत्र रणजीत, जाति मीणा सा0 देह खातेदार के हिस्से में खसरा नं0 116/243/1 रकबा 1.0742 है0, खसरा नं0 118/1 रकबा 0.0600 है0, खसरा नं0 117/1 रकबा 0.1600 है0, खसरा नं0 152/3 रकबा 0.2475 है0 कुल किता 4 का कुल रकबा 1.5417 हैक्टेयर भूमि जो नजरी नक्शे में बैंगनी रंग से दर्शायी गयी है, प्राप्त होकर कब्जे में रहेगी।
3. तोफान पुत्र हणमान, धूणाराम उर्फ मुकेश पुत्र तोफान, जाति मीणा, सा0 देह खातेदार राहिन ओबीसी शाखा किशनपुरा मुर्तहीन के हिस्से में खसरा नं0 152/2 रकबा 0.2475 है0, खसरा नं0 182/1 रकबा 0.2600 है0, खसरा नं0 184/3 रकबा 1.28 है0 कुल किता 3 का कुल रकबा 1.7875 हैक्टेयर भूमि जो नजरी नक्शे में आसमानी रंग से दर्शायी गयी है, प्राप्त होकर कब्जे में रहेगी।
4. मनफूली पत्नि प्रभूदयाल, जाति मीणा सा0 आकेड़ा डूंगरी, तहसील आमेर खातेदार के हिस्से में खसरा नं0 151/2 रकबा 0.3700 है0, खसरा नं0 152/5 रकबा 0.5700, खसरा नं0 153 रकबा 0.8400 है0 कुल किता 3 का कुल रकबा 1.7800 हैक्टेयर भूमि जो नजरी नक्शे में भूरे रंग से दर्शायी गयी है, प्राप्त होकर कब्जे में रहेगी।
5. सूराराम पुत्र गोपीराम कौम मीणा सा0 देह खातेदार राहिन ओबीसी शाखा किशनपुरा के हिस्से में खसरा नं0 172/1 रकबा 0.5020 है0, खसरा नं0 172/2 रकबा 0.0160 है0, खसरा नं0 173 रकबा 0.1500 है0, खसरा नं0 174 रकबा 0.3000 है0, खसरा नं0 175 रकबा 0.4300 है0, खसरा नं0 176 रकबा 0.0100 है0, खसरा नं0 177 रकबा 0.1100 है0, खसरा नं0 178 रकबा 0.3600 है0, खसरा नं0 179/1 रकबा 1.5200 है0, खसरा नं0 180/2 रकबा 0.1083 है0, खसरा नं0 185 रकबा 0.3700 है0, खसरा नं0 186 रकबा 0.2300 है0 कुल किता 12 का कुल रकबा 4.1063 हैक्टेयर भूमि जो नजरी नक्शे में पीले रंग से दर्शायी गयी है, प्राप्त होकर कब्जे में रहेगी।
6. सरदारमल पुत्र गोपीराम हिस्सा 55/205, कैलाश, बाबूलाल, रामचन्द्र पिता सरदारमल हिस्सा 150/205, कौम मीणा सा0 देह खातेदार राहिन ओबीसी

सहायक कलक्टर
चौमूं (जयपुर)

शाखा किशनपुरा मुर्तहीन के हिस्से में खसरा नं0 172/4 रकबा 0.0160 है0, खसरा नं0 179/2 रकबा 0.2700 है0, खसरा नं0 180/1 रकबा 0.1617 है0, खसरा नं0 181 रकबा 0.3500 है0, खसरा नं0 183/1 रकबा 1.1087 है0, खसरा नं0 183/244/1 रकबा 0.0200 है0, खसरा नं0 123/5 रकबा 0.0303 है0 कुल किता 7 का कुल रकबा 1.9567 हैक्टेयर भूमि जो नजरी नक्शे में गहरे हरे रंग से दर्शायी गयी है, प्राप्त होकर कब्जे में रहेगी।

7. रुकमा देवी पत्नि किशनलाल, जाति मीणा सा0 भैसलाना खातेदार के हिस्से में खसरा नं0 183/244/2 रकबा 0.2500 कुल किता 1 का कुल रकबा 0.2500 हैक्टेयर भूमि जो नजरी नक्शे में सिल्वर रंग से दर्शायी गयी है, प्राप्त होकर कब्जे में रहेगी।
8. अर्जुन, रिछपाल, महिपाल पिता भगवानसहाय, जाति मीणा सा0 देह खातेदार हिस्सा 1/3, सूराराम पुत्र गोपीराम हिस्सा 1/3, कैलाश, बाबूलाल, रामचन्द्र पिता सरदारमल हिस्सा 1/3, जाति मीणा सा0 देह खातेदार राहिन ओबीसी शाखा किशनपुरा मुर्तहीन के हिस्से में खसरा नं0 151/1 रकबा 0.20 है0, खसरा नं0 126/2 रकबा 0.02 है0, खसरा नं0 127 रकबा 0.01 है0 कुल किता 3 का कुल रकबा 0.23 हैक्टेयर भूमि जो प्राप्त होकर कब्जे में रहेगी।
9. कैलाश, सोहन, गिरधारी, नन्दकिशोर पिता रामधन, जाति मीणा, निवासी उद्योग विहार, वी.के.आई. एरिया, हरमाड़ा, जयपुर के हिस्से में खसरा नं0 116 रकबा 2.14 है0 कुल किता 1 का कुल रकबा 2.14 हैक्टेयर भूमि जो नजरी नक्शे में लाल रंग से दर्शायी गयी है, प्राप्त होकर कब्जे में रहेगी।
10. श्रवणी देवी पत्नि तोफान हिस्सा 1/2 बिला रहन सुभाष पुत्र तोफान हिस्सा 1/2, जाति मीणा सा0 देह खातेदार राहिन ओबीसी शाखा किशनपुरा मुर्तहीन के हिस्से में खसरा नं0 117/3 रकबा 0.3616 है0, खसरा नं0 120 रकबा 0.0100 है0, खसरा नं0 123/1 रकबा 0.0200 है0, खसरा नं0 183/2 रकबा 0.2613 है0, खसरा नं0 183/244/4 रकबा 0.2000 है0, खसरा नं0 182/2 रकबा 0.0700 है0, खसरा नं0 184/2 रकबा 0.6200 है0, खसरा नं0 152/1 रकबा 0.2475 है0 कुल किता 8 का कुल रकबा 1.7904 हैक्टेयर भूमि जो प्राप्त होकर कब्जे में रहेगी।
11. तोफान पुत्र हनुमान हिस्सा 1/6, अर्जुन, रिछपाल, महिपाल पिता भगवानसहाय हिस्सा 1/42, महिपाल पिता भगवानसहाय हिस्सा 1/18, सूराराम पुत्र गोपीराम हिस्सा 1/18 राहिन ओबीसी शाखा किशनपुरा मुर्तहीन, द्वारका, शैतान पिता रणजीत हिस्सा 1/6, नारुराम, सरदारमल पिता गोपीराम, पताशी, कानी पुत्रियां गोपीराम हिस्सा 4/18, शिम्भूडी, मंगली, माली देवी पुत्रियां भगवानसहाय, गोरा देवी पत्नि भगवानसहाय हिस्सा 2/63, रिछपाल पुत्र भगवानसहाय हिस्सा 1/18, कैलाश, बाबूलाल, रामचन्द्र पिता सरदारमल हिस्सा 1/9, सूराराम पुत्र गोपीराम हिस्सा 1/9, कौम मीणा सा0 देह खातेदार के हिस्से में खसरा नं0 98/261 रकबा 0.10 है0 कुल किता 1 का कुल रकबा 0.10 हैक्टेयर भूमि जो प्राप्त होकर कब्जे में रहेगी।
12. अर्जुन, महिपाल पिता भगवानसहाय, जाति मीणा सा0 देह खातेदार राहिन ओबीसी शाखा किशनपुरा मुर्तहीन के हिस्से में खसरा नं0 115/2 रकबा 0.98

सहायक कलक्टर
चौमू (जयपुर)

है0, खसरा नं0 117/5 रकबा 0.03 है0, खसरा नं0 121/1 रकबा 0.46 है0, खसरा नं0 123/2 रकबा 0.24 है0, खसरा नं0 123/4 रकबा 0.75 है0, खसरा नं0 124 रकबा 0.01 है0, खसरा नं0 125 रकबा 0.12 है0, खसरा नं0 126/1 रकबा 0.16 है0 कुल किता 8 का कुल रकबा 2.75 हैक्टेयर भूमि जो नजरी नक्शे में काले रंग से दर्शायी गयी है, प्राप्त होकर कब्जे में रहेगी।

13. रिछपाल पुत्र भगवानसहाय, जाति मीणा सा0 देह खातेदार राहिन ओबीसी शाखा किशनपुरा मुर्तहीन के हिस्से में खसरा नं0 115/1 रकबा 0.94 है0, खसरा नं0 123/3 रकबा 0.1797 है0, खसरा नं0 121/2 रकबा 0.20 है0, खसरा नं0 122 रकबा 0.04 है0, खसरा नं0 172/3 रकबा 0.0160 है0 कुल किता 5 का कुल रकबा 1.3757 हैक्टेयर भूमि जो नजरी नक्शे में नारंगी रंग से दर्शायी गयी है, प्राप्त होकर कब्जे में रहेगी।

डिक्री जारी हो। नजरी नक्शा डिक्री का जुज रहेगा।

निर्णय आज दिनांक 06.02.2019 को मेरे द्वारा खुले न्यायालय में सुनाया गया। पत्रावली फैसल शुमार होकर दर्ज नम्बर से कम तथा दाखिल दफ्तर हो।

सहायक कलेक्टर एवं
कार्यपालक मजिस्ट्रेट
चौमूँ

डिक्री मुकदमा इब्तदाई

(आदेश 20 के नियम 6 और 7)

न्यायालय सहायक कलेक्टर एवं कार्यपालक मजिस्ट्रेट, चौमूँ, जयपुर
पीठासीन अधिकारी :- श्री विष्णु कुमार गोयल-I (R.A.S.)

मुकदमा नं0:-97/06/759/08

उनवान

1. द्वारका प्रसाद पुत्र रणजीत
2. शैतान पुत्र रणजीत

समस्त जाति मीणा, निवासीयान ग्राम हाबू का बास, तहसील चौमूँ, जिला जयपुर।

-वादीगण

बनाम

1. नारु पुत्र गोपीराम
2. सरदार मल पुत्र गोपीराम
3. सुराराम पुत्र गोपीराम
4. गणपत पुत्र सूजा
5. अर्जुनलाल पुत्र भगवानसहाय
6. महिपाल पुत्र भगवानसहाय
7. रिछपाल पुत्र भगवानसहाय
8. तोफान पुत्र हनुमान

समस्त जाति मीणा, निवासीयान ग्राम हाबू का बास, पटवार हल्का भूतेड़ा, तहसील चौमूँ, जिला जयपुर।

9. प्रबन्धक ओरियन्टल बैंक ऑफ कॉमर्स शाखा किशनपुरा, तहसील चौमूँ, जिला जयपुर।
10. राजस्थान सरकार जरिये लैण्ड होल्डर तहसीलदार महोदय चौमूँ, तहसील चौमूँ, जिला जयपुर।

-प्रतिवादीगण

मुकदमा नं0:-33/12


उनवान

कैलाश पुत्र श्री सरदारमल, जाति मीणा, निवासी ग्राम हाबू का बास, तहसील चौमूँ, जिला जयपुर।

-वादी

बनाम

1. तोफान पुत्र हणमान
2. श्रीमती श्रवणी देवी पत्नि तोफान
3. धुणाराम उर्फ मुकेश पुत्र तोफान
4. सुभाष पुत्र तोफान
5. द्वारका प्रसाद पुत्र रणजीत
6. शैतान पुत्र रणजीत
7. सुराराम पुत्र गोपीराम


सहायक कलेक्टर
चौमूँ (जयपुर)

8. नारु पुत्र गोपीराम
समस्त जातियान मीणा, निवासीयान ग्राम हाबू का बास, तहसील चौमू, जिला जयपुर।
9. कैलाश पुत्र रामधन
10. सोहन पुत्र रामधन
11. गिरधारी पुत्र रामधन
समस्त जातियान मीणा, निवासीयान उद्योग विहार, वी0के0आई0 एरिया, हरमाड़ा,
जिला जयपुर।
12. रिछपाल पुत्र भगवानसहाय
13. महिपाल पुत्र भगवानसहाय
14. बाबूलाल पुत्र सरदारमल
15. रामचन्द्र पुत्र सरदारमल
समस्त जातियान मीणा, निवासीयान ग्राम हाबू का बास, तहसील चौमू, जिला जयपुर।
16. उप पंजीयक महोदय चौमूं, तहसील चौमूं, जिला जयपुर।
17. राजस्थान सरकार जरिये तहसीलदार महोदय चौमूं, तहसील चौमूं, जिला जयपुर।
18. बैंक ओ0बी0सी0 जरिये शाखा प्रबन्धक ओ0बी0सी0 बैंक, शाखा किशनपुरा,
तहसील चौमूं, जिला जयपुर।

—प्रतिवादीगण

मुकदमा नं0:-25/08

उनवान

सूराराम पुत्र गोपीराम, जाति मीणा, निवासी ग्राम हाबू का बास, तहसील चौमू, जिला जयपुर।

—वादी

बनाम

1. नारुराम पुत्र गोपीराम, जाति मीणा, निवासी ग्राम हाबू का बास, तहसील चौमू, जिला जयपुर।
2. उपपंजीयक महोदय चौमूं, जिला जयपुर।
3. राजस्थान सरकार जरिये तहसीलदार, तहसील चौमूं, जिला जयपुर।
4. अर्जुन पुत्र श्री भगवानसहाय पौत्र गोपीराम
5. महिपाल पुत्र श्री भगवानसहाय पौत्र गोपीराम
6. रिछपाल पुत्र श्री भगवानसहाय पौत्र गोपीराम
7. शिम्भूड़ी पुत्री श्री भगवानसहाय पौत्री गोपीराम
8. मंगनी पुत्री श्री भगवानसहाय पौत्री गोपीराम
9. माली पुत्री श्री भगवानसहाय पौत्री गोपीराम
10. गौरादेवी पत्नि श्री भगवानसहाय पुत्र वधु गोपीराम
11. पतासी पुत्री गोपीराम
12. कानी पुत्री गोपीराम
13. गणपत पुत्र श्री सूजा
14. तोफान पुत्र श्री हनुमान
15. धूणाराम उर्फ मुकेश पुत्र श्री तोफान पौत्र हनुमान

सहायक कलक्टर
चौमूं (जयपुर)

16. द्वारका प्रसाद पुत्र श्री रणजीत
17. शैतान पुत्र श्री रणजीत
18. कैलाशचन्द्र पुत्र श्री सरदारमल
19. बाबूलाल पुत्र श्री सरदारमल
20. रामचन्द्र पुत्र श्री सरदारमल
समस्त जातियान मीणा, निवासीयान ग्राम हाबू का बास, तहसील चौमू, जिला जयपुर।
21. कैलाश पुत्र रामधन
22. सोहन पुत्र रामधन
23. गिरधारी पुत्र रामधन
समस्त जातियान मीणा, निवासीयान उद्योग विहार, वी0के0आई0 एरिया, हरमाड़ा, जयपुर।
24. प्रबन्धक ऑरियन्टल बैंक ऑफ कॉमर्स शाखा किशनपुरा, तहसील चौमू, जिला जयपुर।
25. श्रीमती मनफूली देवी पत्नि श्री प्रभूदयाल, जाति मीणा, निवासी ग्राम आकेड़ा डूंगर, तहसील आमेर, जिला जयपुर।

-प्रतिवादीगण

मुकदमा नं0:-155/2011

उनवान

1. तोफान पुत्र हनुमान
2. श्रवणी पत्नि तोफान
3. सुभाष पुत्र तोफान
4. धूनाराम उर्फ मुकेश पुत्र तोफान
समस्त जातियान मीणा, निवासीयान ग्राम हाबू का बास, पटवार हल्का हाड़ोता, तहसील चौमू, जिला जयपुर।

-वादीगण

बनाम

1. द्वारका प्रसाद पुत्र रणजीत
2. शैतान पुत्र रणजीत
3. नारुराम पुत्र गोपी
4. सरदारमल पुत्र गोपी
5. सुराराम पुत्र गोपी
6. अर्जुनलाल पुत्र भगवानसहाय
7. कैलाश पुत्र रामधन
8. सोहन पुत्र रामधन
9. गिरधारी पुत्र रामधन
10. कैलाशचन्द्र पुत्र सरदारमल
11. बाबूलाल पुत्र सरदारमल
12. रामचन्द्र पुत्र सरदारमल
13. रिछपाल पुत्र भगवानसहाय
14. महिपाल पुत्र भगवानसहाय

सहायक कलक्टर
चौमू (जयपुर)

15. पतासी देवी पुत्री गोपीराम
16. कानी देवी पुत्री गोपीराम
17. शिम्भूडी पुत्री भगवानसहाय
18. मंगली पुत्री भगवानसहाय
19. माली देवी पत्नि भगवानसहाय
20. गोरा देवी पुत्री भगवानसहाय
21. रुकमा देवी पत्नि श्री किशनलाल
22. ओरियन्टल बैंक ऑफ कॉमर्स, जरिये मैनेजर, शाखा किशनपुरा, तहसील चौमूं, जिला जयपुर।
23. उपपंजीयक चौमूं, उपपंजीयक कार्यालय चौमूं, तहसील चौमूं, जिला जयपुर।
24. राजस्थान सरकार जरिये तहसीलदार चौमूं, तहसील चौमूं, जिला जयपुर।

—प्रतिवादीगण

दावा बाबत तकासमा एवं स्थाई निषेधाज्ञा

ये मुकदमा आज वास्ते इनफिसाल कई रूबरू हाजरी वकील वादीगण व प्रतिवादीगण मिनजामिन मुद्दई रूबरू श्री विष्णु कुमार गोयल-1 आरएएस मिनजामिन मुद्दायलह पेश होकर हुक्म दिया जाता है व डिक्री दी जाती है कि-

विवादित भूमि खसरा नं0 98/261, 116, 151, 152, 153, 183, 175, 176, 120, 121, 122, 123, 124, 173, 174, 177, 178, 179, 180, 181, 186, 125, 126, 127, 172, 115, 116/243, 117, 118, 119, 182, 184, 185, 183/244 कुल किता 34 का कुल रकबा 21.60 हैक्टेयर भूमि वाके ग्राम हाबू का बास, पटवार हल्का भूतेड़ा, तहसील चौमूं, जिला जयपुर का मुताबिक कुर्रैजात रिपोर्ट निम्नानुसार बंटवारा किया जाता है:-

1. द्वारका प्रसाद पुत्र रणजीत, जाति मीणा सा0 देह खातेदार राहिन ओबीसी शाखा किशनपुरा मुर्तहीन के हिस्से में खसरा नं0 116/243/2 रकबा 0.4558 है0, खसरा नं0 118/2 रकबा 0.2500 है0, खसरा नं0 117/2 रकबा 0.5584 है0, खसरा नं0 117/4 रकबा 0.0100 है0, खसरा नं0 119 रकबा 0.0500 है0, खसरा नं0 152/4 रकबा 0.2475 है0, खसरा नं0 183/244/3 रकबा 0.0600 है0, खसरा नं0 182/3 रकबा 0.0300 है0, खसरा नं0 184/1 रकबा 0.1000 है0, खसरा नं0 116/243/3 रकबा 0.0300 है0 कुल किता 10 का कुल रकबा 1.7917 हैक्टेयर भूमि जो नजरी नक्शे में हल्के हरे रंग से दर्शायी गयी है, प्राप्त होकर कब्जे में रहेगी।
2. शैतान पुत्र रणजीत, जाति मीणा सा0 देह खातेदार के हिस्से में खसरा नं0 116/243/1 रकबा 1.0742 है0, खसरा नं0 118/1 रकबा 0.0600 है0, खसरा नं0 117/1 रकबा 0.1600 है0, खसरा नं0 152/3 रकबा 0.2475 है0 कुल किता 4 का कुल रकबा 1.5417 हैक्टेयर भूमि जो नजरी नक्शे में बैंगनी रंग से दर्शायी गयी है, प्राप्त होकर कब्जे में रहेगी।
3. तोफान पुत्र हणमान, धूणाराम उर्फ मुकेश. पुत्र तोफान, जाति मीणा, सा0 देह खातेदार राहिन ओबीसी शाखा किशनपुरा मुर्तहीन के हिस्से में खसरा नं0 152/2 रकबा 0.2475 है0, खसरा नं0 182/1 रकबा 0.2600 है0, खसरा नं0 184/3 रकबा 1.28 है0 कुल किता 3 का कुल रकबा 1.7875 हैक्टेयर भूमि जो नजरी नक्शे में आसमानी रंग से दर्शायी गयी है, प्राप्त होकर कब्जे में रहेगी।

सहायक कलक्टर
चौमूं (जयपुर)

4. मनफूली पत्नि प्रभूदयाल, जाति मीणा सा0 आकेड़ा डूंगरी, तहसील आमेर खातेदार के हिस्से में खसरा नं0 151/2 रकबा 0.3700 है0, खसरा नं0 152/5 रकबा 0.5700, खसरा नं0 153 रकबा 0.8400 है0 कुल किता 3 का कुल रकबा 1.7800 हैक्टेयर भूमि जो नजरी नक्शे में भूरे रंग से दर्शायी गयी है, प्राप्त होकर कब्जे में रहेगी।
5. सूराराम पुत्र गोपीराम कौम मीणा सा0 देह खातेदार राहिन ओबीसी शाखा किशनपुरा के हिस्से में खसरा नं0 172/1 रकबा 0.5020 है0, खसरा नं0 172/2 रकबा 0.0160 है0, खसरा नं0 173 रकबा 0.1500 है0, खसरा नं0 174 रकबा 0.3000 है0, खसरा नं0 175 रकबा 0.4300 है0, खसरा नं0 176 रकबा 0.0100 है0, खसरा नं0 177 रकबा 0.1100 है0, खसरा नं0 178 रकबा 0.3600 है0, खसरा नं0 179/1 रकबा 1.5200 है0, खसरा नं0 180/2 रकबा 0.1083 है0, खसरा नं0 185 रकबा 0.3700 है0, खसरा नं0 186 रकबा 0.2300 है0 कुल किता 12 का कुल रकबा 4.1063 हैक्टेयर भूमि जो नजरी नक्शे में पीले रंग से दर्शायी गयी है, प्राप्त होकर कब्जे में रहेगी।
6. सरदारमल पुत्र गोपीराम हिस्सा 55/205, कैलाश, बाबूलाल, रामचन्द्र पिता सरदारमल हिस्सा 150/205, कौम मीणा सा0 देह खातेदार राहिन ओबीसी शाखा किशनपुरा मूर्तहीन के हिस्से में खसरा नं0 172/4 रकबा 0.0160 है0, खसरा नं0 179/2 रकबा 0.2700 है0, खसरा नं0 180/1 रकबा 0.1617 है0, खसरा नं0 181 रकबा 0.3500 है0, खसरा नं0 183/1 रकबा 1.1087 है0, खसरा नं0 183/244/1 रकबा 0.0200 है0, खसरा नं0 123/5 रकबा 0.0303 है0 कुल किता 7 का कुल रकबा 1.9567 हैक्टेयर भूमि जो नजरी नक्शे में गहरे हरे रंग से दर्शायी गयी है, प्राप्त होकर कब्जे में रहेगी।
7. रुकमा देवी पत्नि किशनलाल, जाति मीणा सा0 भैसलाना खातेदार के हिस्से में खसरा नं0 183/244/2 रकबा 0.2500 कुल किता 1 का कुल रकबा 0.2500 हैक्टेयर भूमि जो नजरी नक्शे में सिल्वर रंग से दर्शायी गयी है, प्राप्त होकर कब्जे में रहेगी।
8. अर्जुन, रिछपाल, महिपाल पिता भगवानसहाय, जाति मीणा सा0 देह खातेदार हिस्सा 1/3, सूराराम पुत्र गोपीराम हिस्सा 1/3, कैलाश, बाबूलाल, रामचन्द्र पिता सरदारमल हिस्सा 1/3, जाति मीणा सा0 देह खातेदार राहिन ओबीसी शाखा किशनपुरा मूर्तहीन के हिस्से में खसरा नं0 151/1 रकबा 0.20 है0, खसरा नं0 126/2 रकबा 0.02 है0, खसरा नं0 127 रकबा 0.01 है0 कुल किता 3 का कुल रकबा 0.23 हैक्टेयर भूमि जो प्राप्त होकर कब्जे में रहेगी।
9. कैलाश, सोहन, गिरधारी, नन्दकिशोर पिता रामधन, जाति मीणा, निवासी उद्योग विहार, वी.के.आई. एरिया, हरमाड़ा, जयपुर के हिस्से में खसरा नं0 116 रकबा 2.14 है0 कुल किता 1 का कुल रकबा 2.14 हैक्टेयर भूमि जो नजरी नक्शे में लाल रंग से दर्शायी गयी है, प्राप्त होकर कब्जे में रहेगी।
10. श्रवणी देवी पत्नि तोफान हिस्सा 1/2 बिला रहन सुभाष पुत्र तोफान हिस्सा 1/2, जाति मीणा सा0 देह खातेदार राहिन ओबीसी शाखा किशनपुरा मूर्तहीन के हिस्से में खसरा नं0 117/3 रकबा 0.3616 है0, खसरा नं0 120 रकबा 0.0100 है0, खसरा नं0 123/1 रकबा 0.0200 है0, खसरा नं0 183/2 रकबा 0.

सहायक कलेक्टर
चौमू (जयपुर)

2613 है0, खसरा नं0 183/244/4 रकबा 0.2000 है0, खसरा नं0 182/2 रकबा 0.0700 है0, खसरा नं0 184/2 रकबा 0.6200 है0, खसरा नं0 152/1 रकबा 0.2475 है0 कुल कितता 8 का कुल रकबा 1.7904 हैक्टियर भूमि जो प्राप्त होकर कब्जे में रहेगी।

11. तोफान पुत्र हनुमान हिस्सा 1/6, अर्जुन, रिछपाल, महिपाल पिता भगवानसहाय हिस्सा 1/42, महिपाल पिता भगवानसहाय हिस्सा 1/18, सूराराम पुत्र गोपीराम हिस्सा 1/18 राहिन ओबीसी शाखा किशनपुरा मुर्तहीन, द्वारका, शैतान पिता रणजीत हिस्सा 1/6, नारराम, सरदारमल पिता गोपीराम, पलाशी, कानी पुत्रियां गोपीराम हिस्सा 4/18, शिमसूड़ी, मंगली, माली देवी पुत्रियां भगवानसहाय, गोरा देवी पत्नि भगवानसहाय हिस्सा 2/63, रिछपाल पुत्र भगवानसहाय हिस्सा 1/18, कैलाश, बाहूलाल, रामचन्द्र पिता सरदारमल हिस्सा 1/9, सूराराम पुत्र गोपीराम हिस्सा 1/9, कौम भीणा सा0 देह खातेदार के हिस्से में खसरा नं0 98/261 रकबा 0.10 है0 कुल कितता 1 का कुल रकबा 0.10 हैक्टियर भूमि जो प्राप्त होकर कब्जे में रहेगी।


12. अर्जुन, महीपाल पिता भगवानसहाय, जाति भीणा सा0 देह खातेदार राहिन ओबीसी शाखा किशनपुरा मुर्तहीन के हिस्से में खसरा नं0 115/2 रकबा 0.98 है0, खसरा नं0 117/5 रकबा 0.03 है0, खसरा नं0 121/1 रकबा 0.46 है0, खसरा नं0 123/2 रकबा 0.24 है0, खसरा नं0 123/4 रकबा 0.75 है0, खसरा नं0 124 रकबा 0.01 है0, खसरा नं0 125 रकबा 0.12 है0, खसरा नं0 126/1 रकबा 0.16 है0 कुल कितता 8 का कुल रकबा 2.75 हैक्टियर भूमि जो नजरी नक्शे में काले रंग से दर्शायी गयी है, प्राप्त होकर कब्जे में रहेगी।

13. रिछपाल पुत्र भगवानसहाय, जाति भीणा सा0 देह खातेदार राहिन ओबीसी शाखा किशनपुरा मुर्तहीन के हिस्से में खसरा नं0 115/1 रकबा 0.94 है0, खसरा नं0 123/3 रकबा 0.1797 है0, खसरा नं0 121/2 रकबा 0.20 है0, खसरा नं0 122 रकबा 0.04 है0, खसरा नं0 172/3 रकबा 0.0160 है0 कुल कितता 5 का कुल रकबा 1.3757 हैक्टियर भूमि जो नजरी नक्शे में नारंगी रंग से दर्शायी गयी है, प्राप्त होकर कब्जे में रहेगी।

निजी मबलिक बाबत खर्चा इस मुकदमे का मय सूद वगैरह फीसदी सालाना आज की तारीख वसूलियाय तक को अदा करें।

बसरात मेरे इस्ताफ़र व मोहर अदालत के आज तारीख 06.02.2019 को जारी किया गया।

मोहर


दस्तावेज़ी कलक्टर
द्वारा (अमरपुर)
ओहदा.....

वाद के खर्चे

वादी		प्रतिवादी	
	रुपया		रुपया
1. स्टाम्प अर्जी दावा	3	1. स्टाम्प अर्जी दावा	
2. स्टाम्प वकालतनामा	1	2. स्टाम्प वकालतनामा	1
3. स्टाम्प वजह सबूत		3. महन्ताना वकील	
4. महन्ताना वकील		4. खर्चा गवाहन	
5. खर्चा गवाहन		5. फीस कमिश्नर	
6. फीस कमिश्नर		6. बाबत इजराय	
7. बाबत इजराय		हुक्मनामा	
हुक्मनामा		7. मुतफरिक	
8. मुतफरिक			
जोड़	4	जोड़	1

सहायक कलक्टर
चौमू (जयपुर)