

फर्द अहकाम

तोपसिंह बनाम कल्याण सिंह ००६

नाम न्यायालय

केस संख्या 340/22/05

वाद

क्रम संख्या	दिनांक आज्ञा या कार्यवाही	आज्ञा विस्तृत रूप से	दिनेय दिनांक
	04.12.19	<p>को फ.उप. उमयपट्टी का बहस सुनी गयी। बहस पर सुनने किया गया। पत्रावली कारसे अवलोकन एवं अपेक्षा किताब 18/12/19 को पेश है।</p> <p style="text-align: right;"><i>Duty</i></p>	
	18/12/19	<p>फ.उप. मुआविक कुंजगत सिफेट दिनांक 28/11/16 के आधार पर वाद आसिम डिकी किया जा रहा है निश्चित निर्णय पृष्ठक से लिखाया जाकर शीघ्र किया गया। आसिम डिकी जारी है। पत्रावली फंसल शुभ्रा टोका पजमिना से कम है तथा दाखिलदफ्तर है।</p> <p style="text-align: right;"><i>Duty</i> सहायक कलक्टर चौमू (जयपुर)</p>	

डिक्री मुकदमा इब्तादाई
(आदेश 20 के नियम 6 और 7)
न्यायालय सहायक कलेक्टर चौमूं, जिला-जयपुर
पीठासीन अधिकारी :- श्रीमती देवयानी (R.A.S.)

मुकदमा नं0:-340/221/05


उनवान

तोपसिंह पुत्र बन्ने सिंह जाति राजपूत निवासी ग्राम नृसिंहपुरा, पटवार हल्का मलिकपुर, तहसील चौमूं, जिला जयपुर।

-वादी

बनाम

1. कल्याण सिंह पुत्र बन्ने सिंह जाति राजपूत
2. हरदेव पुत्र रामदेव जाति अहिर (मृतक दौराने दावा)
 - 2/1. श्रीमति बरजी देवी पत्नि स्व0 हरदेव
 - 2/2. बनवारी लाल पुत्र स्व0 हरदेवसमस्त जाति अहीर निवासी ग्राम लालासर, तहसील रेनवाल जिला जयपुर
3. धन्ना पुत्र नाथू जाति अहीर
4. सीताराम पुत्र नाथू जाति अहीर
निवासी ग्राम नृसिंहपुरा, तहसील चौमूं, जिला जयपुर
5. लैण्ड होल्डर सरकार जरिये तहसीलदार महोदय, चौमूं, तहसील चौमूं, जिला जयपुर।
6. भूरा पुत्र हीरा (मृतक दौराने दावा)
 - 6/1. कालूराम पुत्र भूरा (मृतक दौराने दावा)
 - 6/1/1. श्रीमति प्रेम देवी पत्नि स्व0 कालूराम
 - 6/1/2. किरण देवी पुत्री स्व0 कालूराम
 - 6/1/3. तेजपाल पुत्र स्व0 कालूराम
 - 6/1/4. मुन्नी पुत्र स्व0 कालूराम
 - 6/1/5. गुड्डी पुत्री स्व0 कालूराम
 - 6/1/6. मुस्कान पुत्री स्व0 कालूराम
 - 6/1/7. राजपाल पुत्र स्व0 कालूराम
 - 6/1/4 लगायत 6/1/7 नाबालिक जरिये संरक्षिका माता श्रीमति प्रेम देवी पत्नि स्व0 कालूराम
समस्त जाति अहीर निवासी नृसिंहपुरा(उगरियावास) तहसील चौमूं, जिला जयपुर।
 - 6/2. गुल्लाराम पुत्र स्व0 भूरा
 - 6/3. प्रभाती देवी पत्नि स्व0 भूरा
 - 6/4. रामप्यारी पुत्री स्व0 भूरा पत्नि जगदीश
 - 6/5. कमली पुत्री स्व0 भूरा पत्नि नानूराम
 - 6/6. कोयली पुत्री स्व0 भूरा, पत्नि प्रभात
समस्त जाति अहीर, निवासी ग्राम नृसिंहपुरा, पटवार हल्का मलिकपुर, तह0 चौमूं, जिला जयपुर। हाल निवासी ग्राम उगरियावास, तह0 चौमूं, जिला जयपुर।
7. भेरु पुत्र हीरा
8. श्रीमति सजना देवी पत्नि नारायण
जाति अहिर, निवासी ग्राम नृसिंहपुरा, तहसील चौमूं, जिला जयपुर।


सहायक कलेक्टर
चौमूं (जयपुर)

9. ग्यारसी लाल पुत्र नारायण
10. झूथालाल पुत्र नारायण
11. कालूराम पुत्र नारायण
12. रामेश्वर उर्फ रामू पुत्र नारायण
जाति अहीर, निवासी ग्राम नृसिंहपुरा, तह चौमूं, जिला जयपुर।
13. शंकर पुत्र पोखर जाति अहिर, निवासी ग्राम नृसिंहपुरा, तहसील चौमूं, जिला जयपुर।
14. सजना पुत्री स्व0 नाथू
15. संज्या पुत्री स्व0 नाथू
जाति अहीर निवासी ग्राम नृसिंहपुरा, तहसील चौमूं जिला जयपुर
16. रामेश्वरी देवी पत्नि भैरु, जाति अहिर, निवासी ग्राम नृसिंहपुरा, तहसील चौमूं, जिला जयपुर।


-प्रतिवादीगण

दावा बाबत तकासमा एवं स्थायी निषेधाज्ञा

ये मुकदमा आज वास्ते इनफिसाल कई रुबरू हाजरी वकील वादीगण व प्रतिवादीगण मिनजामिन मुददई रुबरू श्रीमती देवयानी आरएएस मिनजामिन मुददायलह पेश होकर हुक्म दिया जाता है व डिक्री दी जाती है कि-

विवादित भूमि आराजी खसरा नम्बरान 94/358 रकबा 0.15 है0, 96 रकबा 2.62 है0, खसरा नम्बर 97 रकबा 0.86 है0, खसरा नम्बर 105 रकबा 0.01 है0, खसरा नम्बर 106 रकबा 0.02 है0, खसरा नम्बर 108 रकबा 0.17 है0, खसरा नम्बर 109 रकबा 0.30 है0, खसरा नम्बर 110 रकबा 0.26 है0, खसरा नम्बर 111 रकबा 0.31 है0 कुल किता 9 का कुल रकबा 4.69 हैक्टेयर एवं खसरा नम्बर 95 रकबा 0.01 कुल किता 1 का कुल रकबा 0.01 हैक्टेयर भूमि वाके ग्राम उगरियावास तहसील चौमूं जिला जयपुर का मुताबिक कुरेजात रिपोर्ट निम्नानुसार बंटवारा किया जाता है:-

1. कालूराम, गुल्लाराम पिता भूराराम हिस्सा 1/3 राहिन देना बैंक शाखा कालाडेरा मूर्तहीन, रामेश्वरी पत्नि भैरु हिस्सा 1/9, भैरुराम पुत्र हीरा हिस्सा 2/9 राहिन आई.सी.आई.सी.आई. बैंक लि0 शाखा चौमूं मूर्तहीन, सजना देवी पत्नि नारायण हिस्सा 1/3 राहिन बैंक ऑफ बडौदा शाखा उदयपुरिया मूर्तहीन, जाति अहीर सा0 देह खातेदार के हिस्से में खसरा नम्बर 94/358/1 रकबा 0.09 हैक्टेयर, खसरा नम्बर 96/2 रकबा 1.66 हैक्टेयर कुल किता 2 का कुल रकबा 1.75 हैक्टेयर भूमि प्राप्त होकर कब्जे में रहेगी।
2. कालू पुत्र नारायण हिस्सा 1/10 राहिन एसबीबीजे शाखा कालाडेरा, सजना पुत्री नाथू हिस्सा 1/8 राहिन बैंक ऑफ बडौदा, शाखा उदयपुरिया, धन्नाराम, सीताराम, संज्या देवी पिता नाथू हिस्सा 3/8, ग्यारसीलाल, झूथालाल, रामेश्वर पिता नारायण हिस्सा 3/10, शंकरलाल पुत्र पोखर हिस्सा 1/10 जाति अहिर, सा0देह के हिस्से में खसरा नम्बर 94/358/2 रकबा 0.06 हैक्टेयर, खसरा


सहायक कलक्टर
चौमूं (जयपुर)

- नम्बर 96/3 रकबा 0.36 हैक्टेयर, खसरा नम्बर 97 रकबा 0.86 हैक्टेयर, खसरा नम्बर 105 रकबा 0.01 है0, खसरा नम्बर 106 रकबा 0.02 है0, खसरा नम्बर 108 रकबा 0.17 है0, खसरा नम्बर 109 रकबा 0.30 है0, खसरा नम्बर 110 रकबा 0.26 है0, खसरा नम्बर 111 रकबा 0.31 है0 कुल किता 9 का कुल रकबा 2.35 हैक्टेयर भूमि प्राप्त होकर कब्जे में रहेगी।
3. तोपसिंह पुत्र बन्नेसिंह जाति राजपूत सा0 नृसिंहपुरा, खातेदार के हिस्से में खसरा नम्बर 96/1 रकबा 0.59 हैक्टेयर कुल किता 1 का कुल रकबा 0.59 हैक्टेयर भूमि प्राप्त होकर कब्जे में रहेगी।
4. प्रभाती देवी पत्नि भूराराम, कालूराम, गुल्लाराम, रामप्यारी, कमली, कोयली पिता भूराराम हिस्सा 1/9, भैरु पुत्र हिरा, सजना देवी पत्नि नारायण हिस्सा 2/9, हरदेव पुत्र रामदेव हिस्सा 1/3 सजना देवी पत्नि नारायण प्रभाती देवी पत्नि भूराराम, रामेश्वरी पत्नि भैरुराम हिस्सा 1/3 जाति अहीर सा0 नृसिंहपुरा खातेदार के हिस्से में खसरा नम्बर 95 रकबा 0.01 हैक्टेयर कुल किता 1 का कुल रकबा 0.01 हैक्टेयर भूमि प्राप्त होकर कब्जे में रहेगी।

निजीमबलिक बाबतखर्चा इस मुकदमे का मय सूद वगैरह फीसदी सालाना आज की तारीख वसूलियाय तक ...
..... को अदा करें।

बसरत मेरे हस्ताक्षर व मोहर अदालत के आज तारीख 18.12.2019 को जारी किया गया।

मोहर

दस्तखत
सहायक कलक्टर
ओहदा.....चौमूँ (जयपुर)

वाद के खर्चे

वादी		प्रतिवादी	
	रुपया		रुपया
1. स्टाम्प अर्जी दावा	2	1. स्टाम्प अर्जी दावा	
2. स्टाम्प वकालतनामा	1	2. स्टाम्प वकालतनामा	
3. स्टाम्प वजह सबूत		3. महन्ताना वकील	1
4. महन्ताना वकील		4. खर्चा गवाहन	
5. खर्चा गवाहन		5. फीस कमिश्नर	
6. फीस कमिश्नर		6. बाबत इजराय	
7. बाबत इजराय		हुक्मनामा	
हुक्मनामा		7. मुतफरिक	
8. मुतफरिक			
जोड़	3	जोड़	1

न्यायालय सहायक कलक्टर चौमूं, जिला-जयपुर

पीठासीन अधिकारी :- श्रीमती देवयानी(R.A.S.)

मुकदमा नं0:-340/221/05

उनवान

तोपसिंह पुत्र बन्ने सिंह जाति राजपूत निवासी ग्राम नृसिंहपुरा, पटवार हल्का मलिकपुर, तहसील चौमूं, जिला जयपुर।

-वादी

बनाम

1. कल्याण सिंह पुत्र बन्ने सिंह जाति राजपूत
2. हरदेव पुत्र रामदेव जाति अहिर (मृतक दौराने दावा)
 - 2/1. श्रीमति बरजी देवी पत्नि स्व0 हरदेव
 - 2/2. बनवारी लाल पुत्र स्व0 हरदेवसमस्त जाति अहीर निवासी ग्राम लालासर, तहसील रेनवाल जिला जयपुर
3. धन्ना पुत्र नाथू जाति अहीर
4. सीताराम पुत्र नाथू जाति अहीर
निवासी ग्राम नृसिंहपुरा, तहसील चौमूं, जिला जयपुर
5. लैण्ड होल्डर सरकार जरिये तहसीलदार महोदय, चौमूं, तहसील चौमूं, जिला जयपुर।
6. भूरा पुत्र हीरा (मृतक दौराने दावा)
 - 6/1. कालूराम पुत्र भूरा (मृतक दौराने दावा)
 - 6/1/1. श्रीमति प्रेम देवी पत्नि स्व0 कालूराम
 - 6/1/2. किरण देवी पुत्री स्व0 कालूराम
 - 6/1/3. तेजपाल पुत्र स्व0 कालूराम
 - 6/1/4. मुन्नी पुत्र स्व0 कालूराम
 - 6/1/5. गुड्डी पुत्री स्व0 कालूराम
 - 6/1/6. मुस्कान पुत्री स्व0 कालूराम
 - 6/1/7. राजपाल पुत्र स्व0 कालूराम6/1/4 लगायत 6/1/7 नाबालिक जरिये संरक्षिका माता श्रीमति प्रेम देवी पत्नि स्व0 कालूराम
समस्त जाति अहीर निवासी नृसिंहपुरा(उगरियावास) तहसील चौमूं, जिला जयपुर।
 - 6/2. गुल्लाराम पुत्र स्व0 भूरा
 - 6/3. प्रभाती देवी पत्नि स्व0 भूरा
 - 6/4. रामप्यारी पुत्री स्व0 भूरा पत्नि जगदीश
 - 6/5. कमली पुत्री स्व0 भूरा पत्नि नानूराम
 - 6/6. कोयली पुत्री स्व0 भूरा, पत्नि प्रभात
समस्त जाति अहीर, निवासी ग्राम नृसिंहपुरा, पटवार हल्का मलिकपुर, तह0 चौमूं, जिला जयपुर। हाल निवासी ग्राम उगरियावास, तह0 चौमूं, जिला जयपुर।
7. भैरु पुत्र हीरा
8. श्रीमति सजना देवी पत्नि नारायण
जाति अहिर, निवासी ग्राम नृसिंहपुरा, तहसील चौमूं, जिला जयपुर।
9. ग्यारसी लाल पुत्र नारायण
10. झूथालाल पुत्र नारायण
11. कालूराम पुत्र नारायण


सहायक कलक्टर
चौमूं (जयपुर)

12. रामेश्वर उर्फ रामू पुत्र नारायण
जाति अहीर, निवासी ग्राम नृसिंहपुरा, तह चौमूं जिला जयपुर।
13. शंकर पुत्र पोखर जाति अहिर, निवासी ग्राम नृसिंहपुरा, तहसील चौमूं जिला
जयपुर।
14. सजना पुत्री स्व0 नाथू
15. संज्या पुत्री स्व0 नाथू
जाति अहीर निवासी ग्राम नृसिंहपुरा, तहसील चौमूं जिला जयपुर
16. रामेश्वरी देवी पत्नि भैरु, जाति अहिर, निवासी ग्राम नृसिंहपुरा, तहसील चौमूं
जिला जयपुर।

-प्रतिवादीगण


दावा बाबतं तकासमा एव स्थाई निषेधाज्ञा

निर्णय

दिनांक :- 18.12.2019

पत्रावली पेश हुई। व0 फ0 उपस्थित। उभयपक्षों की बहस सुनी गई। वकील वादी व प्रतिवादी ने प्राप्त कुर्रेजात रिपोर्ट दिनांक 28.11.2016 पर सहमति जताई एवं वाद को अन्तिम डिक्री करने का निवेदन किया। पत्रावली पर उपलब्ध दस्तावेजात, प्राप्त कुर्रेजात रिपोर्ट का गहनता से अवलोकन किया गया व बहस पर मनन किया गया। वादपत्र तकासमा व स्थायी निषेधाज्ञा का है तथा खातेदारों का रिकार्ड एवं मौके के अनुसार तकासमा किया जाना है। कुर्रेजात रिपोर्ट के अवलोकन से स्पष्ट है कि कुर्रेजात प्रस्ताव सभी काशतकारों के रिकार्ड व मौके के अनुसार व रास्ते की सुविधा को ध्यान में रखते हुए बनाये गये हैं। जो न्यायालय के आदेशानुसार बनाये गये हैं, जिसमें कोई त्रुटी नहीं पायी गई है। अतः मुताबिक कुर्रेजात रिपोर्ट दिनांक 28.11.2016 के अनुसार वाद अन्तिम डिक्री किया जाता है एवं विवादित भूमि आराजी खसरा नम्बरान 94/358 रकबा 0.15 है0, 96 रकबा 2.62 है0, खसरा नम्बर 97 रकबा 0.86 है0, खसरा नम्बर 105 रकबा 0.01 है0, खसरा नम्बर 106 रकबा 0.02 है0, खसरा नम्बर 108 रकबा 0.17 है0, खसरा नम्बर 109 रकबा 0.30 है0, खसरा नम्बर 110 रकबा 0.26 है0, खसरा नम्बर 111 रकबा 0.31 है0 कुल किता 9 का कुल रकबा 4.69 हैक्टेयर एवं खसरा नम्बर 95 रकबा 0.01 कुल किता 1 का कुल रकबा 0.01 हैक्टेयर भूमि वाके ग्राम उगरियावास तहसील चौमूं जिला जयपुर का मुताबिक कुर्रेजात रिपोर्ट दिनांक 28.11.2016 के निम्नप्रकार से बंटवारा किया जाता है:-


1. कालूराम, गुल्लाराम पिता भूराराम हिस्सा 1/3 राहिन देना बैंक शाखा कालाडेर
मूर्तहीन, रामेश्वरी पत्नि भैरु हिस्सा 1/9, भैरुराम पुत्र हीरा हिस्सा 2/9 राहिन


सहायक कलक्टर
चौमूं (जयपुर)

- आई.सी.आई.सी.आई. बैंक लि0 शाखा चौमू मूर्तहीन, सजना देवी पत्नि नारायण हिस्सा 1/3 राहिन बैंक ऑफ बडौदा शाखा उदयपुरिया मूर्तहीन, जाति अहीर सा0 देह खातेदार के हिस्से में खसरा नम्बर 94/358/1 रकबा 0.09 हैक्टेयर, खसरा नम्बर 96/2 रकबा 1.66 हैक्टेयर कुल किता 2 का कुल रकबा 1.75 हैक्टेयर भूमि प्राप्त होकर कब्जे में रहेगी।
2. कालू पुत्र नारायण हिस्सा 1/10 राहिन एसबीबीजे शाखा कालाडेरा, सजना पुत्री नाथू हिस्सा 1/8 राहिन बैंक ऑफ बडौदा, शाखा उदयपुरिया, धन्नाराम, सीताराम, संज्या देवी पिता नाथू हिस्सा 3/8, ग्यारसीलाल, झूथालाल, रामेश्वर पिता नारायण हिस्सा 3/10, शंकरलाल पुत्र पोखर हिस्सा 1/10 जाति अहिर, सा0देह के हिस्से में खसरा नम्बर 94/358/2 रकबा 0.06 हैक्टेयर, खसरा नम्बर 96/3 रकबा 0.36 हैक्टेयर, खसरा नम्बर 97 रकबा 0.86 हैक्टेयर, खसरा नम्बर 105 रकबा 0.01 है0, खसरा नम्बर 106 रकबा 0.02 है0, खसरा नम्बर 108 रकबा 0.17 है0, खसरा नम्बर 109 रकबा 0.30 है0, खसरा नम्बर 110 रकबा 0.26 है0, खसरा नम्बर 111 रकबा 0.31 है0 कुल किता 9 का कुल रकबा 2.35 हैक्टेयर भूमि प्राप्त होकर कब्जे में रहेगी।
3. तोपसिंह पुत्र बन्नेसिंह जाति राजपूत सा0 नृसिंहपुरा, खातेदार के हिस्से में खसरा नम्बर 96/1 रकबा 0.59 हैक्टेयर कुल किता 1 का कुल रकबा 0.59 हैक्टेयर भूमि प्राप्त होकर कब्जे में रहेगी।
4. प्रभाती देवी पत्नि भूराराम, कालूराम, गुल्लाराम, रामप्यारी, कमली, कोयली पिता भूराराम हिस्सा 1/9, भैरु पुत्र हिरा, सजना देवी पत्नि नारायण हिस्सा 2/9, हरदेव पुत्र रामदेव हिस्सा 1/3 सजना देवी पत्नि नारायण प्रभाती देवी पत्नि भूराराम, रामेश्वरी पत्नि भैरुराम हिस्सा 1/3 जाति अहीर सा0 नृसिंहपुरा खातेदार के हिस्से में खसरा नम्बर 95 रकबा 0.01 हैक्टेयर कुल किता 1 का कुल रकबा 0.01 हैक्टेयर भूमि प्राप्त होकर कब्जे में रहेगी।

अंतिम डिक्री जारी हो। नजरी नक्शा डिक्री व निर्णय का जुज रहेगा। पत्रावली फैसल शुमार होकर दर्ज नम्बर से कम तथा दाखिल दफतर हो।

निर्णय आज दिनांक 18.12.2019 को मेरे द्वारा लिखाया जाकर खुले न्यायालय में सुनाया गया। पत्रावली फैसल शुमार होकर दर्ज नम्बर से कम तथा दाखिल दफतर हो।


सहायक कलक्टर
सहायक कलक्टर
चौमू (जयपुर)

