

डिक्री मुकदमा इब्तादाई

(आदेश 20 के नियम 6 और 7)

न्यायालय सहायक कलेक्टर एवं कार्यपालक मजिस्ट्रेट, चौमूं, जयपुर
पीठासीन अधिकारी :- श्रीमती देवयानी (R.A.S.)

उनवान

सेडूराम पुत्र मानाराम जाति अहीर निवासी बगडीया, ढोढसर तहसील चौमूं जिला
जयपुर(राज0)।

-वादी

बनाम


1. सन्तोष पुत्र स्व0 रुडमल
2. सत्यनारायण पुत्र स्व0 रुडमल
3. सीताराम पुत्र स्व0 रुडमल
4. श्रीमती दामोदरी देवी पत्नि स्व0 श्री रुडमल
समस्त जाति ब्राह्मण निवासीगण बगडीया, ढोढसर तहसील चौमूं जिला
जयपुर(राज0)।
5. धीसालाल पुत्र स्व0 भुरा जाति ब्राह्मण निवासी मकान नम्बर 147, पीपल्या चौराहा
के पास, इन्दौर, राज्य मध्यप्रदेश।
6. रामपाल पुत्र स्व0 मानाराम
7. कालूराम पुत्र मानाराम
समस्त जाति अहीर निवासी बगडीया, ढोढसर तहसील चौमूं जिला जयपुर(राज0)
8. उपपंजीयक महोदय, चौमूं जिला जयपुर।
9. राजस्थान सरकार जरिये तहसीलदार महोदय, तहसील चौमूं जिला जयपुर।

-प्रतिवादीगण

दावा बाबत तकासमा एवं स्थाई निषेधाज्ञा

मुकदमा नं0:-172/12


ये मुकदमा आज वास्ते इनफिसाल कई रुबरु हाजरी प्रतिवादी संख्या 5
मिनजामिन मुददई रुबरु श्रीमती देवयानी आरएएस मिनजामिन मुददायलह पेश होकर
हुक्म दिया जाता है व डिक्री दी जाती है कि-


सहायक कलेक्टर
चौमूं (जयपुर)

विवादित भूमि आसली खसरा नम्बरान 7 रकबा 0.71 हैक्टैयर, कुल किता 1 का कुल रकबा 0.71 हैक्टैयर भूमि चाके माम जोदरार तहसील चौमू जिला जयपुर का मुताबिक कुरैजात रिपोर्ट निम्नानुसार बंटवारा किन्ना जाता है:-


1. रामपाल पुत्र मानाराम हि0 1/4 बिलारहन व हि0 3/4 राहिन एस0बी0आई0 शाखा चौमू मूर्तहीन जाति अहीर सा0 देह खातेदार के हिस्से में खसरा नम्बर 7/3 रकबा 0.62 हैक्टैयर कुल किता 1 का कुल रकबा 0.62 हैक्टैयर किस्म बा. 3 भूमि जो नजरी नक्शे में लाल रंग से दर्शायी गयी है, प्राप्त होकर कब्जे में रहेगी।
2. रोडूराम पुत्र मानाराम जाति अहीर राहिन एस0बी0आई0 शाखा-चौमू मूर्तहीन सा0देह खातेदार के हिस्से में खसरा नम्बर 7/2 रकबा 0.62 हैक्टैयर कुल किता 1 का कुल रकबा 0.62 हैक्टैयर किस्म बा. 3 भूमि जो नजरी नक्शे में हरे रंग से दर्शायी गयी है, प्राप्त होकर कब्जे में रहेगी।
3. कालूराम पुत्र मानाराम जाति अहीर राहिन एक्सीस बैंक शाखा-श्रीमाधोपुर मूर्तहीन सा0देह खातेदार के हिस्से में खसरा नम्बर 7/1 रकबा 0.62 हैक्टैयर कुल किता 1 का कुल रकबा 0.62 हैक्टैयर किस्म बा. 3 भूमि जो नजरी नक्शे में नीले रंग से दर्शायी गयी है, प्राप्त होकर कब्जे में रहेगी।
4. दामोदरी देवी पत्नी रुडमल, सन्तोष सत्यनारायण सीताराम पिता रुडमल जाति ब्राम्हण राहिन एस0बी0बी0जे0 शाखा-गोविन्दगढ मूर्तहीन सा0देह खातेदार के हिस्से में खसरा नम्बर 7/4 रकबा 0.93 हैक्टैयर कुल किता 1 का कुल रकबा 0.93 हैक्टैयर किस्म बा. 3 भूमि जो नजरी नक्शे में आसमानी रंग से दर्शायी गयी है, प्राप्त होकर कब्जे में रहेगी।
5. घीसालाल पिता भूरा जाति ब्राह्मण सा0देह खातेदार के हिस्से में खसरा नम्बर 7/5 रकबा 0.92 हैक्टैयर कुल किता 1 का कुल रकबा 0.92 हैक्टैयर किस्म बा. 3 भूमि जो नजरी नक्शे में नारंगी रंग से दर्शायी गयी है, प्राप्त होकर कब्जे में रहेगी।

निजीमबलिक बाबतखर्चा इस मुकदमे का मय सूद वगैरह
..... फीसदी सालाना आज की तारीख वसूलियाय तक को अदा
करें।


सहायक कलक्टर
चौमू (जयपुर)

मुंबई-११२/१२
दस्तावेज-विद्युत वनाज समीक्षा समिती
निर्णय दिनांक-०३/०७/२०१८

दस्तावेज मेरे हस्ताक्षर व मोहर अदालत के आज तारीख ०३/०७/२०१८ को
जाही किया गया
मोहर

दस्तावेज 
ओहदा महाशय वनाज
सर्व (अध्यक्ष)

दाद के खर्च

दादी		प्रतिवादी	
	रकम		रकम
1. स्टाम्प अर्जी दादा	2	1. स्टाम्प अर्जी दादा	
2. स्टाम्प वकालतनामा	1	2. स्टाम्प वकालतनामा	1
3. स्टाम्प वजह सबूत		3. महन्ताना वकील	
4. महन्ताना वकील		4. खर्चा नवाहन	
5. खर्चा गवाहन		5. फीस कमिश्नर	
6. फीस कमिश्नर		6. बाबत इजराय	
7. बाबत इजराय		हुक्मनामा	
हुक्मनामा		7. मुताफरिक	
8. मुताफरिक			
जोड़	3	जोड़	1

न्यायालय सहायक कलेक्टर एवं कार्यपालक मजिस्ट्रेट चौमूं जयपुर
 पीठासीन अधिकारी :- श्रीमती देवयानी (R.A.S.)

मुकदमा नं०:-172/12

उनवान

सेडूराम पुत्र मानाराम जाति अहीर निवासी बगडीया, ढोढसर तहसील चौमूं जिला
 जयपुर(राज०)।

-वादी

बनाम

1. सन्तोष पुत्र स्व० रुडमल
2. सत्यनारायण पुत्र स्व० रुडमल
3. सीताराम पुत्र स्व० रुडमल
4. श्रीमती दामोदरी देवी पत्नि स्व० श्री रुडमल
 समस्त जाति ब्राह्मण निवासीगण बगडीया, ढोढसर तहसील चौमूं जिला
 जयपुर(राज०)।
5. धीसालाल पुत्र स्व० भुरा जाति ब्राह्मण निवासी मकान नम्बर 147, पीपल्या चौराहा
 के पास, इन्दौर, राज्य मध्यप्रदेश।
6. रामपाल पुत्र स्व० मानाराम
7. कालूराम पुत्र मानाराम
 समस्त जाति अहीर निवासी बगडीया, ढोढसर तहसील चौमूं जिला जयपुर(राज०)
8. उपपंजीयक महोदय, चौमूं जिला जयपुर।
9. राजस्थान सरकार जरिये तहसीलदार महोदय, तहसील चौमूं जिला जयपुर।


-प्रतिवादीगण

दावा बाबत तकासमा एवं स्थाई निषेधाज्ञा

निर्णय


दिनांक :- 03.07.2019

पत्रावली पेश हुई। प्रतिवादी संख्या 5 के अधिवक्ता उपस्थित। वकील प्रतिवादी संख्या 5 ने प्राप्त कुर्रैजात रिपोर्ट दिनांक 05.04.2018 पर सहमति जताई एवं प्रतिवाद को अन्तिम डिक्री करने का निवेदन किया। पत्रावली पर उपलब्ध दस्तावेजात, प्राप्त कुर्रैजात रिपोर्ट का गहनता से अवलोकन किया गया व बहस पर मनन किया गया। वादपत्र तकासमा व स्थायी निषेधाज्ञा का है तथा खातेदारों का रिकार्ड एवं मौके के


 सहायक कलेक्टर
 चौमूं (जयपुर)

अनुसार तकासमा किया जाना है। कुरेजात रिपोर्ट के अवलोकन से स्पष्ट है कि कुरेजात प्रस्ताव सभी काश्तकारों के रिकार्ड व मौके के अनुसार व रास्ते की सुविधा को ध्यान में रखते हुए बनाये गये है। जो न्यायालय के आदेशानुसार बनाये गये है, जिसमें कोई त्रुटी नहीं पायी गई है। अतः मुताबिक कुरेजात रिपोर्ट दिनांक 05.04.2018 के अनुसार प्रतिवादी संख्या 5 का प्रतिवाद अन्तिम डिक्री किया जाता है एवं विवादित भूमि आराजी खसरा नम्बरान 7 रकबा 3.71 हैक्टेयर, कुल कित्ता 1 का कुल रकबा 3.71 हैक्टेयर भूमि वाके ग्राम ढोढसर तहसील चौमूं जिला जयपुर का मुताबिक कुरेजात रिपोर्ट दिनांक 05.04.2018 के निम्नप्रकार से बंटवारा किया जाता है:-

1. रामपाल पुत्र मानाराम हि० 1/4 बिलारहन व हि० 3/4 राहिन एस०बी०आई० शाखा चौमूं मूर्तहीन जाति अहीर सा० देह खातेदार के हिस्से में खसरा नम्बर 7/3 रकबा 0.62 हैक्टेयर कुल कित्ता 1 का कुल रकबा 0.62 हैक्टेयर किस्म बा. 3 भूमि जो नजरी नक्शे में लाल रंग से दर्शायी गयी है, प्राप्त होकर कब्जे में रहेगी।
2. सेडूराम पुत्र मानाराम जाति अहिर राहिन एस०बी०आई० शाखा-चौमूं मूर्तहीन सा०देह खातेदार के हिस्से में खसरा नम्बर 7/2 रकबा 0.62 हैक्टेयर कुल कित्ता 1 का कुल रकबा 0.62 हैक्टेयर किस्म बा. 3 भूमि जो नजरी नक्शे में हरे रंग से दर्शायी गयी है, प्राप्त होकर कब्जे में रहेगी।
3. कालूराम पुत्र मानाराम जाति अहीर राहिन एकसीस बैंक शाखा-श्रीमाघोपुर मूर्तहीन सा०देह खातेदार के हिस्से में खसरा नम्बर 7/1 रकबा 0.62 हैक्टेयर कुल कित्ता 1 का कुल रकबा 0.62 हैक्टेयर किस्म बा. 3 भूमि जो नजरी नक्शे में नीले रंग से दर्शायी गयी है, प्राप्त होकर कब्जे में रहेगी।
4. दामोदरी देवी पत्नी रुडमल, सन्तोष सत्यनारायण सीताराम पिता रुडमल जाति ब्राम्हण राहिन एस०बी०बी०जे० शाखा-गोविन्दगढ मूर्तहीन सा०देह खातेदार के हिस्से में खसरा नम्बर 7/4 रकबा 0.93 हैक्टेयर कुल कित्ता 1 का कुल रकबा 0.93 हैक्टेयर किस्म बा. 3 भूमि जो नजरी नक्शे में आसमानी रंग से दर्शायी गयी है, प्राप्त होकर कब्जे में रहेगी।
5. घीसालाल पिता भूरा जाति ब्राम्हण सा०देह खातेदार के हिस्से में खसरा नम्बर 7/5 रकबा 0.92 हैक्टेयर कुल कित्ता 1 का कुल रकबा 0.92 हैक्टेयर किस्म



सहायक कलक्टर
चौमूं (जयपुर)

मु0सं0-172/12
उनवान-सेडूराम बनाम सन्तोष वगै0
निर्णय दिनांक:-03.07.2019

बा. 3 भूमि जो नजरी नक्शे में नारंगी रंग से दर्शायी गयी है, प्राप्त होकर कब्जे में रहेगी।

अंतिम डिक्री जारी हो। नजरी नक्शा डिक्री व निर्णय का जुज रहेगा। पत्रावली फ़ैसल शुमार होकर दर्ज नम्बर से कम तथा दाखिल दफ़तर हो।

निर्णय आज दिनांक 03.07.2019 को मेरे द्वारा लिखवाया जाकर खुले न्यायालय में सुनाया गया।


सहायक कलेक्टर एवं
सहायक नज़रदार
कार्यपालक मजिस्ट्रेट
चौम (जायपुर)

