

न्यायालय उप जिला कलेक्टर एवं उप जिला मजिस्ट्रेट गंगापुर सिटी  
जिला सवाई माधोपुर

पीठासीन अधिकारी—श्री बृजेन्द्र मीना, आर0ए0एस0

मुकदमा नम्बर

तारीख रजू

तारीख निर्णय

07 / 2020

31.01.2020

30.07.2025

1. अब्दुल अजीज पुत्र बशीर, मुसलमान, गद्दी बस्ती, शीतला रोड, गंगापुर

2. नसीर पुत्र बशीर, मुसलमान, गद्दी बस्ती, शीतला रोड, गंगापुर सिटी

3. जसोदा देवी पत्नी चिंरजी, कोली, शफीपुरा तह0 बामनवास —वादीगण

बनाम

1. लैण्ड होल्डर जरिए तहसीलदार गंगापुर सिटी

2. पंजाब नेशनल बैंक शाखा गंगापुर सिटी जरिए बैंक मैनेजर—प्रतिवादीगण

दावा बाबत दुरुस्ती इन्द्राज व स्थाई निषेधाज्ञा

उपस्थित :—श्री परमानंद शर्मा, एडवोकेट, वादीगण की ओर से

पैरोकार सरकार

निर्णय

वादीगण ने वादपत्र इस आशय का प्रस्तुत किया है कि भूमि ख0न0 129 रकबा 0.13 है0 ग्राम मिर्जापुर वर्तमान में वादी संख्या 1 अब्दुल अजीज की खातेदारी में अंकित है, ख0न0 1249/129 रकबा 0.01 है0 एवं ख0न0 131 रकबा 0.11 है0 ग्राम मिर्जापुर वादी संख्या 2 नसीर की खातेदारी में अंकित है। ख0न0 129 पूर्व में 14 एयर रकबे का था। जिसे विभाजन के आधार पर वादी संख्या 1 व 2 के हिस्से अनुसार उनकी खातेदारी में अंकित किया गया है। खसरा नम्बर 129 व 131 साबिक खसरा नम्बर 74 के हाल खसरा नम्बर 129 व 131 के अलावा अन्य खसरा नम्बर भी कायम किये गये हैं। इसी प्रकार ख0न0 130 रकबा 0.14 है0 वादी संख्या 3 की खातेदारी में अंकित है। ख0न0 130 साबिक ख0न0 75 रकबा 15 बिस्वा ग्राम मिर्जापुर से बना है। वादी संख्या 1 व 2 की खातेदारी में भूमि ख0न0 129 रकबा 0.14 है0 अंकित है जिसमें विभाजन के आधार पर 0.13 है0 भूमि अब्दुल अजीज के नाम व 0.01 है0 भूमि वादी नसीर के नाम अंकित हुई है। ख0न0



अधिकारी  
अभिकासी  
गंगापुर सिटी (राज0)

अब्दुल अजीज चगैरा बनाम लैण्ड होल्ड चगैरा, चावा  
( 2 )

131 तन्हा रूप से चादी नशीर के नाम अंकित है। दोनो ख0न0 129 व 131 का योग 0.25 है0 होता है अर्थात एक बीघा भूमि चादी संख्या 1 व 2 की खातेदारी एवं कब्जे की भूमि है। इसी प्रकार 0.14 है0 भूमि चादी संख्या 3 के नाम ख0न0 130 के रूप में अंकित है जिस पर चादी संख्या 3 काबिज है। भूप्रबन्ध विभाग द्वारा साबिक ख0न0 74 के जो ख0न0 129 रकबा 0.14 है0 व 131 रकबा 0.11 है0 बनाये है। उसके अनुरूप चादी संख्या 1 व 2 भूमि पर काबिज है परन्तु भूप्रबन्ध विभाग द्वारा दोनो खसरा नम्बरों के 0.25 है0 क्षेत्रफल के अनुरूप नक्शा शीट नहीं बनायी है अर्थात चादी संख्या 1 व 2 को ख0न0 129 व 131 का भू क्षेत्रफल तो 0.25 है0 प्राप्त हुआ है परन्तु बनाये गये नक्शे में कम भूमि के नाप का नक्शा त्रुटिवश बना दिया गया है। ख0न0 129 व 131 रकबा 0.25 है0 की भू माप के अनुसार नक्शे में उक्त दोनो ख0नम्बरान की पूर्वी भुजा वर्तमान के स्थान पर पूर्व दिशा की ओर ख0न0 130 के कुछ हिस्से तक आनी चाहिए थी। इसी प्रकार ख0न0 130 रकबा 0.14 है0 की पूर्वी भुजा को भी भूप्रबन्ध विभाग द्वारा गलत रूप से नक्शे में बनाया गया है। भूप्रबन्ध द्वारा जो नक्शा बनाया गया है उसमें 0.14 है0 से कम भूमि की माप अंकित की गई है। वास्तविकता में ख0न0 130 की पूर्वी दिशा, ख0न0 138 की ओर बढ़ा कर अंकित करनी चाहिए थी। इस प्रकार भूप्रबन्ध विभाग द्वारा ख0न0 129 व 131 रकबा 0.25 है0 तथा ख0न0 130 रकबा 0.14 है0 के अनुरूप नक्शा नहीं बनाया गया है। वादीगण स्वयं की खातेदारी में अंकित भूमि के क्षेत्रफल के अनुसार मौके पर काबिज है। वास्तव में जिस प्रकार नक्शा बनाया जाना चाहिए था उसका प्रारूप वादपत्र के साथ संलग्न नक्शे में अंकित किया जा रहा है। संलग्न नजरी नक्शे में अ-ब लाल रेखाओं के मध्य ख0न0 129 व 131 रकबा 0.25 है0 की पूर्वी भुजा ख0न0 130 की ओर बननी चाहिए थी। इसी प्रकार बिन्दु स-द लाल रेखाओं के मध्य ख0न0 130 की पूर्वी दिशा बननी चाहिए थी। उक्त त्रुटि का



*Om*  
जयलाल अशिकासी  
नयापुर सिटी (राज.)

अब्दुल अजीज वगैरा बनाम लैण्ड होल्ड वगैरा, दावा  
( 3 )

प्रथम दृष्टया संज्ञान पुराने व नये राजस्व नक्शों के अवलोकन से प्रकट होता है। ख0न0 130 का साबिक ख0न0 75 रहा है के पूर्व दिशा की ओर साबिक ख0न0 76 रकबा 1 बीघा रास्ते के रूप में अंकित रहा है। इसी प्रकार साबिक ख0न0 74 के दक्षिणी पूर्वी कोने पर साबिक ख0न0 120 रकबा 3 बीघा 17 बिस्वा मिश्रित गांवों की भूमि अथवा जो भूमि ग्राम के पशुओं के चरने व अन्य कामों के रूप में लाई जाती है, के रूप में चारागाह के लिए अंकित रहा है। साबिक ख0न0 120 व 76 के वर्तमान ख0न0 138 रकबा 0.61 है0, ख0न0 142 रकबा 0.15 है0, ख0न0 143 रकबा 0.72 है0 राजकीय भूमि के रूप में बनाये गये हैं। उक्त तीनों नम्बरों का योग 1.48 है0 बनता है जो साबिक ख0न0 76 रकबा 1 बीघा व 120 रकबा 3 बीघा 18 बिस्वा, कुल रकबा 4 बीघा 18 बिस्वा से लगभग 0.26 है0 अधिक भूक्षेत्र है। भूप्रबन्ध विभाग द्वारा साबिक ख0न0 76 व 120 के नवीन ख0न0 138 का नक्शा हाल ख0न0 130, 131, 129 की भूमि को दबाते हुए गलत रूप से बनाया है। वास्तविकता में वादपत्र के साथ संलग्न नक्शे में प्रदर्शित लाल रेखा अ-ब तथा स-द के अनुरूप ख0न0 129, 131, 130 का नक्शा बनाना चाहिए था। भूप्रबन्ध विभाग द्वारा नक्शा बनाने में की गई भूल या गलती काबिले दुरुस्ती योग्य है। अतः वादपत्र प्रस्तुत कर निवेदन है कि वादपत्र वदीगण विरुद्ध प्रतिवादीगण डिक्री फरमाया जावे कि भूमि हाल ख0न0 1249/129 रकबा 0.01 है0 व ख0न0 129 रकबा 0.13 है0 जो वादी संख्या 1 व 2 के मध्य विभाजन से पूर्व ख0न0 129 रकबा 0.14 है0 के रूप में अंकित रहा है तथा ख0न0 131 रकबा 0.11 है0 का वादी संख्या 1 व 2 के हक में अंकित भूक्षेत्र के अनुसार कम भूक्षेत्र के भूप्रबन्ध विभाग द्वारा बनाये गये नक्शे को वाद पत्र के साथ संलग्न नजरी नक्शे में अ-ब लाल रेखाओं के मध्य प्रदर्शित अनुसार संशोधित कर ख0न0 129 व 131 की पूर्वी भुजा को ख0न0 130 की ओर वर्तमान नक्शा शीट में संशोधित किये जाने की डिक्री बहक वादी



उपखण्ड अधिकांसी  
गंगपुर सिटी (राज.)

अब्दुल अजीज वगैरा बनाम लैण्ड होल्डर वगैरा, दावा  
( 4 )

संख्या 1 व 2 फरमायी जावे तथा ख0न0 130 की नक्शा शीट को वादपत्र के साथ संलग्न नक्शे में स-व लाल रंग की रेखाओं के अनुसार संशोधित किये जाने की छिन्नी बहक वादिया संख्या 3 फरमायी जावे, तदनुसार प्रतिवादी संख्या 1को आदेश फरमाया जावे कि वह उक्त अनुसार वर्तमान नक्शा शीट को संशोधित कर राजस्व रिकॉर्ड में संशोधन करें तथा प्रतिवादी संख्या 1 को आदेशित फरमाया जावे कि वादीगण जो अपनी खातेदारी में अंकित भूक्षेत्र पर काबिज है उनको दोषपूर्ण नक्शे के आधार पर अपने भूक्षेत्र के उपयोग, उपभोग, प्रयोग व कब्जे में न तो स्वयं कोई बाधा उत्पन्न करे और ना ही किसी अन्य से करावे, वादाधीन भूमि से वादीगण को किसी प्रकार बेदखल नही करें।

दावा दर्ज रजिस्टर किया जाकर प्रतिवादीगण को तलब किया गया।

प्रतिवादी संख्या 2 ने अपने जवाब में अंकित किया है वादी नसीर ने अपने कब्जे काश्त व खातेदारी की भूमि को गिन जवाबदार बैंक में रहन रखकर किसान क्रेडिट कार्ड के लिए ऋण लिया है जिसकी अदायगी आज तक नहीं की है एवं उस पर ऋण राशि बकाया चल रही है। जब तक ऋण राशि बैंक को अदा नहीं की जावेगी तब तक वादी बंटवारे का अनुत्तोष प्राप्त करने का अधिकारी नहीं है। अतः जवाबदावा पेश कर निवेदन है कि दावा वादी खारिज फरमाया जावे।

लैण्ड होल्डर की ओर से कोई जवाब दावा प्रस्तुत नहीं किया गया है।

प्रकरण में लैण्ड होल्डर तहसीलदार गंगापुर सिटी से रकबा बराशी पर रिपोर्ट प्राप्त की गई। दिनांक 11.1.2022 को तहसीलदार गंगापुर सिटी के यहाँ से उनके यहाँ प्रस्तुत पटवाशी हल्का गंगापुर सिटी की मूल रिपोर्ट दिनांक 7.1.2022 इस न्यायालय को भिजवायी गई है।

इस रिपोर्ट पर वादीगण ने आपत्ति दिनांक 19.4.2022 को प्रस्तुत की। जिसमें वादीगण ने अंकित किया कि सम्बन्धित पटवाशी हल्का ने दिनांक 7.1.



उपर्युक्त अधिकांश  
गंगापुर सिटी (राजप)

अब्दुल अजीज वगैरा बनाम लैण्ड होल्ड वगैरा, तावा  
( 5 )

2022 को जो रिपोर्ट दी है, जिसने एकबा बरारी गोगिया शीट से किया जाना बताया गया है जबकि वर्तमान प्रचलित नक्शा शीट से गौके पर स्थित भूक्षेत्र की नाप पर खसरा बरारी पर रिपोर्ट प्रस्तुत की जानी चाहिए थी। अतः प्रकरण में वादग्रस्त भूमि ख0न0 1249/129 एकबा 0.01 है0, ख0न0 129 व 131 की वर्तमान प्रचलित कपडे की शीट से गौके पर गोजूत एवं राजस्व रिकॉर्ड में अंकित वादीगण के भूक्षेत्र के अनुसार एकबा बरारी कर रिपोर्ट मंगवाने के आदेश फरमाये जावें।

वादीगण के इस प्रार्थना पत्र पर इस न्यायालय के आदेश दिनांक 31.1.2025 द्वारा तहसीलदार गंगापुर सिटी से पुनः बरारी रिपोर्ट प्रस्तुत करने हेतु लिखा गया। तहसीलदार गंगापुर सिटी के पत्रांक भूअ/2025/1538 दिनांक 9.5.2025 के साथ पटवारी हल्का, पटवार मंडल गंगापुर व भू अभिलेख निरीक्षक गंगापुर की रिपोर्ट प्राप्त हुई है। जो पत्रावली में संलग्न है।

वादपत्र के समर्थन में वादीगण ने नकल जमाबंदी संवत् 2073-76 खाता संख्या 130, 10, 213 ग्राम मिर्जापुर, नकल साबिक व हाल नक्शा ट्रेस, नकल मिलान क्षेत्रफल, नकल खतौनी जमाबंदी संवत् 2039 बाबत चारागाह भूमि, खातेदारी वशीर पुत्र कजोड मुसलमान, नकल जमाबंदी संवत् 2014-17, नकल जमाबंदी संवत् 2016, नकल हाल नक्शा ट्रेस, प्रस्तुत किये हैं।

बहस विद्वान अभिभाषक वादीगण सुनी गई।

वादीगण के विद्वान अभिभाषक ने अपने वादपत्र के अनुरूप बहस करते हुए वादीगण का वाद डिक्री करने का निवेदन किया।

बहस पर मनन किया। प्रस्तुत राजस्व अभिलेख का अवलोकन किया। वादीगण ने अपने वादपत्र में मूल रूप यह तथ्य अंकित किया है कि भूप्रबन्ध विभाग द्वारा ख0न0 129, 131, 130 का वर्तमान नक्शा ट्रेस जो तैयार किया है वह जमाबंदी में अंकित एकबे के अनुसार तैयार नहीं किया है। भूप्रबन्ध विभाग को नक्शा ट्रेस जमाबंदी दर्ज एकबे के अनुसार दर्ज करना चाहिए



उपखण्ड अधिकारी  
गंगापुर सिटी (राज0)

अब्दुल अजीज वगैरा बनाम लैण्ड होल्ड वगैरा, दावा  
( 6 )

था। इस सम्बन्ध में वादीगण ने उनके नाम अंकित खातेदारी भूमि की नकल जमाबंदी भी प्रस्तुत की है। प्रस्तुत मामले में तहसीलदार गंगापुर सिटी के यहाँ से दिनांक 12.5.2025 को प्राप्त रिपोर्ट के साथ संलग्न गिरदावर व पटवारी हल्का गंगापुर की मूल रिपोर्ट दिनांक 9.5.2025 का अवलोकन किया गया। इस रिपोर्ट में अंकित किया गया है कि ख0न0 1249/129 रकबा 0.01 है0, ख0न0 129 रकबा 0.13 है0, ख0न0 130 रकबा 0.14 है0, ख0न0 131 रकबा 0.11 है0 को मौके पर जाकर देखा गया एवं उनकी नाप की गई। उक्त खसरा नम्बरान को मौके पर मिलाया हुआ है तथा ख0न0 129 व 131 राजस्व ग्राम बाढ महानंदपुर की सीमा पर स्थित है। ख0न0 130 गैर मुमकिन चारागाह, ख0न0 138 से लगता हुआ है। मौके पर उक्त खसरा नम्बरान को मोमिया शीट से नापने पर इन चारों खसरा नम्बरों का क्षेत्रफल वर्तमान में जमाबंदी में अंकित क्षेत्रफल से कम आता है। जमाबंदी में चारों खसरा नम्बरों का क्षेत्रफल 0.39 है0 अंकित किया हुआ है और मोमिया शीट से पैमाइश करने पर उक्त चारों खसरा नम्बरों का क्षेत्रफल 0.3670 है0 बैठ रहा है जो जमाबंदी में अंकित रकबे से 0.0230 है0 कम आता है। यह कमी रकबा गैर मुमकिन चारागाह भूमि ख0न0 138 रकबा 0.61 है0 की तरफ बढ़ना चाहता है अर्थात् खेत एवं सड़क के मध्य स्थित चारागाह भूमि की तरफ बढ़ना चाहता है। ख0न0 130 का गत खसरा नम्बर 75 था जिसका रकबा 15 बिस्वा था जिसका 0.19 है0 रकबा बनता है। लगभग 0.05 है0 रकबा सेटिलमेंट ने काट कर ख0न0 138 रकबा 0.61 है0 में मिला दिया है। वर्तमान में ख00 138 का रकबा बढ़ा हुआ है। इस प्रकार चारों खसरा नम्बरान का कुल रकबा 0.39 है0 वर्तमान ख0न0 138 गैर मुमकिन चारागाह की तरफ बढ़ना चाहता है। इस रिपोर्ट के अवलोकन से विदित होता है कि भूप्रबन्ध विभाग द्वारा वादी संख्या 1 व 2 का रकबा नक्शा ट्रेस में जमाबंदी के मुकाबले कम दिखाया गया है जिसे वादी संख्या 3 के खसरा नम्बर 130 में



उपरोक्त अधिकारी  
गंगापुर सिटी (राजपुरा)

अब्दुल अजीज वगैरा बनाम लैण्ड होल्ड वगैरा, दावा  
( 7 )

शामिल कर दिया गया है तथा वादी संख्या 3 के खसरा नम्बर 130 के रकबे को खसरा नम्बर 138 चरागाह भूमि के नक्शा ट्रेस में शामिल कर दिया गया है एवं चरागाह खसरा नम्बर 138 का रकबा बढा दिया गया है। प्रकरण में नक्शा ट्रेस के संशोधन से चरागाह भूमि का रकबा प्रभावित होता है एवं चरागाह भूमि राजस्थान काश्तकारी अधिनियम की धारा 16 के तहत प्रतिबंधित भूमि है। इसलिए चरागाह भूमि में से वादीगण को रकबा नहीं दिया जा सकता है। फलस्वरूप वादीगण का वाद खारिज किये जाने योग्य है।


आदेश

अतः उपरोक्त विवेचन के अनुसार वादीगण का वाद खारिज किया जाता है। पर्चा डिक्री जारी किया जावे।

पत्रावली फौसलशुमार होकर नम्बर से कम हो एवं बाद तकमील दाखिल दफतर हो।

निर्णय आज दिनांक 30.07.2025 को खुले न्यायालय में सुनाया गया ।



  
( बृजन्द्र मीना )  
उप जिलाकलेक्टर  
गंगापुर सिटी  
उपजिल्हा अधिकारी  
गंगापुर सिटी (राज०)

डिकरी व मुकदमे इत्दाई  
(ऑर्डर 20, रूल 6—जाब्ता दीवानी)

Judi/Civil  
Part IV-10

(Civil Proceede Code, Appendix D-1)

अज अदालत उप जिलाकलक्टर मुकाम गंगापुर सिटी  
इजलास बृजेन्द्र मीना, आर0ए0एस0  
उनवान


1. अब्दुल अजीज पुत्र बशीर, मुसलमान, गद्दी बस्ती, शीतला रोड, गंगापुर
2. नसीर पुत्र बशीर, मुसलमान, गद्दी बस्ती, शीतला रोड, गंगापुर सिटी
3. जसोदा देवी पत्नी चिंरजी, कोली, शफीपुरा तह0 बामनवास —वादीगण  
बनाम

1. लैण्ड होल्डर जरिए तहसीलदार गंगापुर सिटी
2. पंजाब नेशनल बैंक शाखा गंगापुर सिटी जरिए बैंक मैनेजर—प्रतिवादीगण  
दावा बाबत दुरुस्ती इन्द्राज व स्थाई निषेधाज्ञा

मुकदमा नं. -07 / 2020


यह मुकदमा आज वास्ते इनफियाल कतई रुबरु हमारे व हाजरी श्री परमानन्द शर्मा, एडवोकेट मिनजानिब मुद्दई .....मुद्दायलह पेश होकर, हुक्म दिया जाता है व उपरोक्त विवेचन के अनुसार वादीगण का वाद खारिज किया जाता है।

पर्चा डिक्री आज दिनांक 30.07.2025 को जारी किया गया।

  
उपजिलाकलक्टर  
गंगापुर सिटी

मुद्दई	रूपया	पैसा	मुद्दायलह	रूपया	पैसा
स्टाम्प अर्जीदावा स्टाम्प वकालतनामा स्टाम्प वजह सबूत महनताना वकील खर्चा गवाहान फीस कमिश्नर बाबत इजराय हुक्मनामा मुतफर्रिक मीजान			स्टाम्प वकालतनामा स्टाम्प पर्ची महनतानावकील पर खर्चा गवाहान फीस कमिश्नर बाबत इजराय हुक्मनामा मुतफर्रिक मीजान		



  
( बृजेन्द्र मीना )  
उप जिलाकलक्टर  
गंगापुर सिटी  
उपजिलाकलक्टर  
गंगापुर सिटी (राज०)