

न्यायालय उप जिला कलक्टर एवं उप जिला मजिस्ट्रेट गंगापुर सिटी  
जिला सवाई माधोपुर

पीठासीन अधिकारी—श्री वृजेन्द्र मीना, आर०ए०एस०

मुकदमा नम्बर

तारीख रजू

तारीख निर्णय

60 / 2022

28.10.2022

२०.१०.२०२२

1. गुलाब पुत्र हाबूडया, माली निवासी तलावडा गंगापुर सिटी
2. रामधन पुत्र हाबूडया, माली निवासी तलावडा गंगापुर सिटी
3. सम्पू पुत्र हाबूडया, माली निवासी तलावडा गंगापुर सिटी
4. हीरया पुत्र हाबूडया, माली निवासी तलावडा गंगापुर सिटी

—प्रार्थीगण

बनाम

1. टूण्डो देवी बेबा भजन, माली निवासी तलावडा गंगापुर सिटी
2. नवली देवी बेबा पप्पू, माली निवासी तलावडा गंगापुर सिटी
3. ललिता पुत्री पप्पू पत्नी दलबीर, माली निवासी खूबपुरा तह० सपोटरा
4. नरी पुत्री पप्पू पत्नी मुखराज, माली नि. खूबपुरा तह० सपोटरा
5. सुमन पुत्री पप्पू पत्नी चेताराम, माली निवासी नंदपुरा तह० सपोटरा
6. मनीषा पुत्र पप्पू पत्नी अनिल, माली निवासी नंदपुरा तह० सपोटरा
7. भूरी पुत्री पप्पू, माली निवासी तलावडा गंगापुर सिटी
8. लवकुश पुत्र पप्पू नाबालिग जरिए संरक्षक माता नवलीदेवी पत्नी पप्पू माली निवासी तलावडा
9. मनखुश पुत्र पप्पू नाबालिग जरिए संरक्षक माता नवलीदेवी पत्नी पप्पू माली निवासी तलावडा
10. गुडडी पुत्री भजन पत्नी पप्पू, माली निवासी महुकलॉ तह० गंगापुर सिटी
11. दक्खो पुत्री भजन पत्नी सीताराम, माली निवासी महुकलॉ तह० गंगापुर सिटी
12. रामेश्वरी उर्फ सुरी पुत्री भजन पत्नी धर्मसिंह, माली निवासी उघाडमल बालाजी तह० गंगापुर सिटी
13. लाडबाई पुत्री भजन पत्नी किरोडी, माली निवासी उघाडमल बालाजी तह० गंगापुर सिटी
14. मुक्ति पुत्री भजन पत्नी विजयलाल, माली निवासी फर्रासपुरा तह० सपोटरा
15. लैण्ड होल्डर द्वारा तहसीलदार तलावडा

—अप्रार्थीगण

प्रार्थना पत्र बाबत दिलवाए जाने रास्ता

तहत धारा 251 (ए) राज०टीनेन्सी एक्ट



उपस्थित :- श्री सतीश कुमार शर्मा, एडवोकेट, प्रार्थीगण की ओर से

श्री भानू कुमार सिंहल, एड., अप्रार्थी नं० 1, 10 से 14 की ओरसे




उपखण्ड अधिकारी  
गंगापुर सिटी (राज०)

गुलाब वगैरा बनाम टुण्डो वगैरा, प्रा०पत्र 251(ए) आर०टी०एक्ट  
( 2 )

श्री हुकमसिंह गुर्जर, एड. अप्रार्थी संख्या 1 ता 9 की ओर से  
निर्णय

उपरोक्त उनवानी प्रार्थनापत्र प्रार्थीगण गुलाब वगैरा ने राजस्थान काश्तकारी अधिनियम की धारा 251(ए) के तहत इस आशय का प्रस्तुत किया है कि आराजी हाल ख०न० 1332 रकबा 0.69 है०, ख०न० 1344 रकबा 0.52 है०, ख०न० 1345 रकबा 0.25 है० ग्राम तलावडा प्रार्थीगण कीखातेदारी व कब्जे काश्त की भूमि हैं जिससे प्रार्थीगण लगातार लाभान्वित होते चले आ रहे है। प्रार्थीगण की भूमि ख०न० 1344 से लगती हुई भूमि ख०न० 1362 हे० ग्राम तलावडा मृतक खातेदार भजन पुत्र गंगाधर की खातेदारी मे दर्ज है। अप्रार्थी संख्या 1 ता 14 मृतक भजन के वारिस व खातेदार है। उक्त रास्ते की भूमि ख०न० 1365 से लगती हुई है जो आम रास्ता है तथा सरकारी भूमि के रूप मे दर्ज है। प्रार्थीगण ख०न० 1344 मे आने जाने का रास्ता अप्रार्थीगण की भूमि ख०न० 1362 मे होकर है जिसे नजरी नक्शे मे लाल रंग से दर्शाया गया है। उक्त रास्ता हमेशा से प्रार्थीगण के खेतो मे आने जाने के लिए उपयोग मे आता रहा है परन्तु पिछले कुछ समय से खातेदार भजन की मृत्यु के बाद अप्रार्थीगण ने उक्त रास्ते मे होकर आम रास्ते तक पहुचने मे बाधा उत्पन्न करना शुरू कर दिया, अप्रार्थीगण आये दिन उक्त रास्ते का कभी कांटे लगाकर या घासफूस डालकर अवरुद्ध कर लगे। प्रार्थीगण को अपने खेत ख०न० 1344, 1345 पर पहुचने का सबसे छोटा रास्ता यही है। इसलिए प्रार्थीगण का अप्रार्थीगण की खातेदारी भूमि ख०न० 1362 रकबा 0.23 है० ग्राम तलावडा मे से नजरी नक्शे मे दर्शाये गये लाल रंग की भूमि को 30 फिट चौडाई मे ख०न० 1365 ख०न० 1344 तक रास्ते की भूमि के रूप मे दर्ज कर रास्ता दिलाया जावे तथा उक्त रास्ते की भूमि को सरकारी रास्ते की भूमि के रूप मे दर्ज किया जावे। अतः प्रार्थना पत्र पेशकर निवेदन है कि प्रार्थीगण का प्रार्थना पत्र स्वीकार फरमाया जाकर उनके खातेदारी भूमि ख०न० 1344 से आम सरकारी रास्ते ख०न० 1365 तक पहुचने के लिए ख०न० 1362 मे होकर नजरी नक्शे मे दर्शाये गये लाल रंग की भूमि मे होकर 30 फिट चौडाई मे रास्ता दिलाया जावे तथा उक्त रास्ते की भूमि को सरकारी रास्ते के रूप मे दर्ज किया जावे तथा सरकारी डीएलसी रेट की दरों से प्रार्थीगण को अवगत करावे ताकि प्रार्थीगण मुआवजा राशि अदा कर सकें।

प्रार्थना पत्र दर्ज किया जाकर अप्रार्थीगण को तलब किया गया।

  
उपखण्ड अधिकारी  
गंगापुर सिटी (राज०)

मुलाब चगैरा बनाम दुण्डो चगैरा, प्रा0पत्र 251(ए) आर0टी0एक्ट  
( 3 )

अप्रार्थी संख्या 1 लगायत 1 व 10 ता 14 की ओर से जबाब इस आशय का प्रस्तुत किया गया है कि भूमि ख0न0 1344 मे आने जाने का रास्ता आज तक कभी भी अप्रार्थीगण की खातेदारी की भूमि ख0न0 1362 मे होकर नहीं रहा है। प्रार्थीगण ने वादपत्र के साथ जो नक्शा प्रस्तुत किया है वह नक्शा जानबूझकर गलत प्रस्तुत किया है। जिसमे केवल ख0न0 1346, 1345, 1344 व 1362 की भूमि को ही दर्शाया गया है तथा ख0न0 1344 व 1345 मे आने जाने का कोई रास्ता शुरू से अब तक भी ख0न0 1345 के उत्तर की ओर बना हुआ है उसे जानबूझकर दर्शाया नहीं गया है। उक्त आस पास की भूमियो का व प्रार्थीगण के खेतो मे आवागमन हेतु जिस रास्ते का उपयोग किया जाता रहा है उसका नजरी नक्शा अप्रार्थीगण अपने जबाब के साथ पेश कर रहे है। प्रार्थीगण के खेतो मे जाने को जो रास्ता मौके पर व रिकॉर्ड मे मौजूद है उसे जबाब के साथ प्रस्तुत नजरी नक्शे मे बरंग नीले से दर्शाया जा रहा है। जिससे स्पष्ट है कि प्रार्थीगण ने उक्त प्रार्थना पत्र दुर्भावान पूर्ण तरीके से रास्ते को छिपाते हुए अप्रार्थीगण के खेत मे होकर एक नवीन रास्ता और निकालने के लिए प्रस्तुत किया है। प्रार्थीगण ने प्रार्थना पत्र गलत तरीके एवं तथ्यों के आधार पर प्रस्तुत किया है जो खारिज होने योग्य है। अतः जबाब प्रस्तुत कर निवेदन है कि प्रार्थीगण का प्रार्थना पत्र मय खर्चा खारिज फरमाया जावे।


अप्रार्थीगण संख्या 1 ता 9 की ओर से कोई जबाब प्रस्तुत नहीं किया गया।

प्रार्थना पत्र के समर्थन में प्रार्थीगण ने नकल जमाबंदी सं0 2070 से 2073 खाता संख्या 369, 207 ग्राम तलावडा, नजरी नक्शा, नकल नक्शा ट्रेस प्रस्तुत किये हैं।

जबाब के समर्थन में अप्रार्थी संख्या 1 लगायत 3 ने कोई दस्तावेज प्रस्तुत नहीं किए हैं।

प्रस्तुत मामले में प्रार्थी द्वारा चाहे जा रहे रास्ते के सम्बन्ध में तहसीलदार तलावडा से रिपोर्ट मंगवाई गई। तहसीलदार तलावडा ने उनके कार्यालय के पत्रांक राजस्व/22/434 दिनांक 19.12.2022 के साथ भू-अभिलेख निरीक्षक वृत्त तलावडा, पटवारी हल्का तलावडा की रिपोर्ट मूल ही भिजवाए हैं।

बहरा विद्वान वकील उभयपक्ष सुनी गई  
प्रार्थीगण के विद्वान अभिभाषक ने अपने प्रार्थना पत्र के अनुरूप बहस करते हुए प्रार्थीगण का प्रार्थना पत्र स्वीकार करने का निवेदन किया हैं।

  
उपखण्ड अधिकारी  
मंगलपुर सिटी (राज०)

मुलाब वगैरा बनाम दुण्डो वगैरा, प्रा०पत्र 251(ए) आर०टी०एक्ट


( 4 )

अप्रार्थीगण ने अपने जवाब के अनुरूप बहस करते हुए प्रार्थीगण का प्रार्थना पत्र खारिज करने का निवेदन किया है।

बहस पर गनन किया। पत्रावली पर उपलब्ध अभिलेख का अवलोकन किया। प्रार्थीगण ने उनकी खातेदारी भूमि ख०नं० 1332, 1344, 1345 में आने जाने के लिए रास्ता चाहा है। तहसीलदार तलावडा रो प्राप्त रिपोर्ट भू-अभिलेख निरीक्षक तलावडा व पटवारी हलका तलावडा, मौका पर्चा के अनुसार सबसे कम दूरी का रास्ता प्रार्थीगण द्वारा चाहा गया रास्ता है जो ख०नं० 1362 में होकर है। पूर्व में खातेदारों द्वारा ख०नं० 1361, 162 के बीच डौल के रूप में काम में लिया जा रहा है वर्तमान में उक्त रास्ता बंद है। वर्तमान में भूमि में रबी की फसल खड़ी है। प्रार्थीगण द्वारा चाहे गये रास्ते की लम्बाई 130 फिट व चौड़ाई 15 फिट है। डी.एल.सी. रेट से भूमि की कीमती 17970 रुपये (181.55 वर्गमीटर) है। बैंक अकाउन्ट सम्बन्धित जानकारी अप्रार्थीगण द्वारा नहीं दी गई है। ख०नं० 1362 में वर्तमान में फसल खड़ी है। कृषि कार्य में वर्तमान में भूमि का उपयोग हो रहा है। प्रार्थीगण को अपनी खातेदारी भूमि तक आने जाने हेतु रास्ता आबादी भूमि तक है उसके बाद राजस्व रिकॉर्ड में सरकारी रास्ता नहीं है। इसलिए भू-अभिलेख निरीक्षक एवं पटवारी हलका ने अपनी जो रिपोर्ट प्रस्तुत की है एवं रिपोर्ट के साथ जो नजरी नक्शा प्रस्तुत किया है उसके अनुसार प्रार्थीगण को ख०नं० 1362 ग्राम तलावडा में होकर नवीन रास्ता भू-अभिलेख निरीक्षक एवं पटवारी हलका द्वारा अपनी रिपोर्ट में दर्शाई गई नाप के अनुसार दिया जाना एवं भूमि के सम्बन्धित खातेदारान को तहसीलदार तलावडा के पत्र के साथ प्राप्त मौका रिपोर्ट में वर्णित विवरण के अनुसार भूमि का मुआवजा दिया जाना उचित है।

आदेश

अतः उपरोक्त विवेचन के अनुसार प्रार्थीगण द्वारा धारा 251(ए) राज०टी०नेन्सी एक्ट के तहत प्रस्तुत प्रार्थना पत्र स्वीकार किया जाकर प्रार्थीगण को उनकी खातेदारी भूमि ख०नं० 1332, 1344, 1345 ग्राम तलावडा में पहुंचने के लिए भू-अभिलेख निरीक्षक वृत्त तलावडा एवं पटवारी हलका तलावडा द्वारा नजरी नक्शा में काले रंग की डोटेड लाइन से दर्शित ग्राम तलावडा की भूमि ख०नं० 1362 में चौड़ाई 15 फिट x लम्बाई 130 फिट कुल 1950 वर्गफिट या 181.55 वर्गमीटर नवीन रास्ते के रूप में दर्ज करने का आदेश दिया जाता है। भू-अभिलेख निरीक्षक वृत्त तलावडा एवं पटवारी हलका तलावडा द्वारा प्रस्तुत नजरी नक्शा ट्रेस निर्णय का हिस्सा रहेगा। इसके अनुसार रास्ता में आने वाली भूमि सम्बन्धित खातेदारों की खातेदारी से

  
उपखण्ड अधिकारी  
गंगापुर सिटी (राज०)



गुलाब वगैरा बनाम टुण्डो वगैरा, प्रा०पत्र 251(ए) आर०टी०एक्ट

( 5 )

कम की जाकर गै०मु०रास्ते के रूप में राजस्व रिकार्ड में दर्ज की जावे एवं नक्शा ट्रेस में नजरी नक्शा के अनुसार रास्ते की तरमीम की जावे।

भूमि ख०नं० 1362 की किस्म बरानी 2 है। जिसकी डीएलसी दर 450000/- प्रति है० है। इस अनुसार रास्ते मे दर्ज की जाने वाली भूमि 181.55 वर्गमीटर की राशि 8170 बनती है। जिसकी भू-अभिलेख निरीक्षक एवं पटवारी हलका से प्राप्त रिपोर्ट में वर्णित राशि के अनुसार भूमि ख०नं० 1362 में 181.55 वर्गमीटर भूमि रास्ते में आ रही है जिसके लिए भूमि के खातेदार मृतक खातेदार भजन पुत्र गंगाधर माली के विधिक वारिसान को का दो गुना राशि रू० 8170/- का दो गुना 16340/-मुआवजा राशि के रूप में दिए जाने का आदेश दिया जाता है।

चूंकि अप्रार्थीगण ने अपने बैंक खाता नम्बर उपलब्ध नहीं कराए हैं अतः उपरोक्तानुसार मुआवजा राशि के बैंकर चैक प्रार्थी उपरोक्तानुसार सम्बन्धित खातेदारों के नाम बनवाकर भुगतान हेतु तहसीलदार तलावडा के कार्यालय में जमा करावें। निर्णय की प्रति पालना हेतु तहसीलदार तलावडा को मय नजरी नक्शा भिजवाई जावे।

पत्रावली फ़ैसलशुमार होकर नम्बर से कम हो एवं बाद तकमील दाखिल दफतर हो।

निर्णय आज दिनांक 20.2.2026 को सुनाया गया।



( बृजन्द्र मीना )

उपखण्ड कलेक्टर  
गंगानगर जिला (राजस्थान)