

निर्णय न्यायालय श्री नरेन्द्र कुमार मीना आर0ए0एस0, उप जिला कलेक्टर एवं उप जिला मजिस्ट्रेट वजीरपुर जिला सवाई माधोपुर।

मुकदमा नम्बर
60/2020

तारीख रजू
14.10.2020

तारीख निर्णय
05.11.2021

1. बनीसिंह पुत्र कजोडया जाति जाट निवासी श्यारौली तहसील वजीरपुर।

—वादी

बनाम

1. सुमरत पुत्र राजपाल जाति जाट निवासी श्यारौली तहसील वजीरपुर।
2. धर्मसिंह (मृतक) पुत्र राजपाल जाति जाट निवासी श्यारौली तहसील वजीरपुर।
- 2/1. दयासिंह पुत्र स्व0 धर्मसिंह जाति जाट निवासी श्यारौली तहसील वजीरपुर।
3. पप्पू पुत्र राजपाल जाति जाट निवासी श्यारौली तहसील वजीरपुर।
4. रतनसिंह पुत्र कजोडया जाति जाट निवासी श्यारौली तहसील वजीरपुर।
5. लैण्ड होल्डर जरिये तहसीलदार वजीरपुर।
6. शाखा प्रबंधक सवाई माधोपुर सहकारी भूमि विकास बैंक लि0 शाखा गंगापुर सिटी।


—प्रतिवादीगण

दावा बाबत भूमि विभाजन व स्थाई निषेधाज्ञा

उपस्थित :- श्री सतीश कुमार शर्मा एडवोकेट वादी की ओर से
श्री हर्षवर्धन शर्मा एडवोकेट प्रतिवादी संख्या 1 की ओर से
श्री प्रकाश चंद शर्मा एडवोकेट प्रतिवादी संख्या 4 की ओर से

निर्णय

वादी द्वारा वादपत्र इस आशय का पेश किया है कि आराजी हाल खसरा नं0 77 रकवा 0.26 हैक्टर, 1040 रकवा 0.19 हैक्टर, 2628 रकवा 0.86 हैक्टर, वाके ग्राम श्यारौली तहसील वजीरपुर वादी व प्रतिवादी संख्या 1 ता 4 के संयुक्त कब्जेकाश्त खातेदारी की भूमि हैं खातेदार राजपाल पुत्र कजोडया फौत हो चुका है जिसके वारिस प्रतिवादी संख्या 1 लगायत 3 है। यह कि उपरोक्त भूमि को वादी व प्रतिवादीगण 1 ता 4 संयुक्त रूप से काश्त कर उसकी फसल से हिस्से अनुसार लगातार लाभान्वित होते चले आ रहे हैं जिसमें वादी का 1/3 हिस्सा, प्रतिवादी संख्या 1 लगायत 3 का 1/3 हिस्सा, प्रतिवादी संख्या 4 का 1/3 हिस्सा है। पिछले कुछ समय से प्रतिवादी संख्या 1 ता 4 की नियत में खोट पैदा हो गया तथा लोगों से कहने लगे कि अब हम वादी को इस भूमि को काश्त नहीं करने देंगे तथा ना ही इसकी कोई फसल में वादी को उसका हिस्सा 1/3 देंगे। इस बात की जब वादी को जानकारी हुई तो वादी को काफी आश्चर्य हुआ। यह कि जब दिनांक 15.6.2013 को अपने हिस्से की भूमि की देखरेख करने के लिए अपने खेतों पर पहुंचा तो प्रतिवादीगण 1 लगायत 4 वहां पहले से ही मौजूद मिल तथा वादी को प्रतिवादीगण 1 ता 4 ने धमकी दी कि अब हम इस भूमि को तुम्हें शामिल नहीं करने देंगे। अगर तुम्हें भूमि काश्त करनी है तो तुम तुम्हारे हिस्से की भूमि का खाता अलग करवा कर अपने हिस्से की भूमि काश्त कर सकते हो, जब तक भूमि शामिल है हम तुम्हें काश्त नहीं करने देंगे इसलिए भूमि का मीटस एण्ड बाउन्डस के आधार पर विभाजन किया जाकर वादी का हिस्से




[Handwritten signature]

1/3 को खाता पृथक किया जाकर प्रतिवादीगण को रथाई निषेधाज्ञा से पाबन्द फरमाया जावे कि वह वादी को उसके हिस्से 1/3 के कब्जे काश्त खातेदारी की भूमि के उपयोग उपभोग व कब्जे काश्त में बाधा उत्पन्न नहीं करें। ना ही भूमि को रहन वय करें। यह कि वादकारण दिनांक 15.6.2013 को प्रतिवादीगण 1 ता 4 द्वारा भूमि काश्त नहीं करने देने की धमकी देने पर उत्पन्न हुआ। यह कि दावा अन्दर मियाद है तथा श्रीमान् के क्षेत्राधिकार में हैं, लेण्डहोल्डर आवश्यक पक्षकार मुकदमा है। यह कि प्रतिवादी नं० 6 के यहां भूमि प्रतिवादी नं० 4 द्वारा रहन रखी हुई है इसलिए वह आवश्यक पक्षकार मुकदमा है। यह कि दावा वादी विरुद्ध प्रतिवादीगण इस प्रकार डिकी फरमाया जावे कि आराजी खसरा नं० 77 रकवा 0.26 हैक्टर, 1040 रकवा 0.19 हैक्टर, 2628 रकवा 0.86 हैक्टर कुल किता 3 कुल रकवा 1.31 हैक्टर वाके ग्राम श्यारौली का भीट्स एवं बाउन्ड्स के आधार पर विभाजन किया जाकर वादी के हिस्से 1/3 का खाता पृथक किया जावे। लगान सरकार पृथक से कायम किया जावे। आवश्यकता हो तो पृथक से खसरा नम्बर कायम किये जावें तथा प्रतिवादीगण को रथाई निषेधाज्ञा से पाबन्द फरमाया जावे कि वह वादी को उसके हिस्से की भूमि के कब्जे काश्त व उपयोग उपभोग में न तो स्वयं बाधा उत्पन्न करें ना ही किसी अन्य से करावें तथा भूमि को बिना विभाजन रहन वय नहीं करें। यह कि अन्य दादरसी जो न्यायालय उचित समझे वादी को प्रतिवादीगण से दिलाया जावे।

वादी ने अपने वादपत्र के समर्थन में जमाबन्दी संवत् 2069-72 खाता संख्या 759 ग्राम श्यारौली, व नक्शा ट्रेस पेश किये हैं।

दावा वादी दर्ज रजिस्टर किया जाकर प्रतिवादीगण को जरिये नोटिस तलब किया गया। प्रतिवादीगण 1 की और से श्री हर्षवर्धन शर्मा एडवोकेट ने उपस्थित होकर जवाब दावा मय काउन्टर क्लेम पेश किया तथा श्री प्रकाश चंद शर्मा एडवोकेट ने प्रतिवादी संख्या 4 की और से जवाब दावा पेश किया। अन्य प्रतिवादीगण बावजूद सूचना उपस्थित नहीं आये उनके विरुद्ध एकतरफा कार्यवाही अमल में लाई गई।

प्रतिवादी संख्या 1 ने अपने जवाब दावा मय काउन्टर क्लेम में अकित किया है कि भूमि खसरा नं० 77, 1040, 2628 स्थित ग्राम श्यारौली से वादी बनीसिंह एवं प्रतिवादी संख्या 4 रतनसिंह का कोई कब्जा या संबंध नहीं है। यह भूमि प्रतिवादी संख्या 1 से 3 के कब्जे काश्त व खातेदारी की है। राजस्व रिकार्ड जमाबंदी हाल में वादी एवं प्रतिवादी संख्या 4 का हिस्सा व नाम गलत दर्ज है यह सम्पूर्ण भूमि प्रतिवादी संख्या 1 से 3 के कब्जे काश्त एवं खातेदारी की भूमि है। यह कि ग्राम श्यारौली में भूमि खसरा नम्बर 1040 रकवा 0.19 हैं, खसरा नं० 2628 रकवा 0.86 हैं कुल रकवा 1.31 हैक्टर स्थित है जो मूल रूप से राजपाल के पिता कजोडी को अलोट हुई थी उनकी मृत्यु के पश्चात् राजपाल की माता गिराजी के नाम दर्ज हो गई। गिराजी ने दिनांक 8.11.89 को जरिये रजिस्टर्ड वसीयत नामा उक्त भूमि को अपने पुत्र राजपाल के हक में वसीयत कर वसीयत नामा सबरजिस्ट्रार गंगापुर सिटी के यहां पंजीयन करा दिया। वसीयत नामें में यह लिखा कि उक्त भूमि की में पूर्णतया एक मात्र मालिक हूं व इसको मैं व मेरे लडके राजपाल के हक में वसीयत करना चाहती हूं। वसीयत नामें में यह भी लिखा कि मेरे अन्य दो लडके बनेसिंह (बनी) व राजपाल के पास काश्त की जमीन हैं एवं मेरे उक्त बड़े लडके के पास काश्त के लिए किसी प्रकार की कोई भूमि नहीं है इसलिए मैं स्वस्थ इन्द्रिय व स्थिर बुद्धि की अवस्था में बिना किसी दबाव व बहकावे के पूर्ण होश हवाश की दशा में मेरे लडके राजपाल को वसीयत करती हूं। मेरी मृत्यु के बाद यह आराजी मेरे लडके राजपाल को के कब्जे में चली जावेगी एवं वही उसका काबिज स्वामी रहेगा, किसी अन्य व्यक्ति



[Handwritten signature]

का इस बाबत कोई उज नहीं होगा। गिराजी ने यह भी लिखाया कि मेरे दोनो लडके बनेसिंह व रतन की इस वसीयत नामें में पूर्ण सहमति है। इस वसीयत नामें पर रतन ने साक्षी व सहमति के हस्ताक्षर किये व वसीयत नामा नियमानुसार दिनांक 8.11.89 को उपपंजीयन अधिकारी गंगापुर सिटी द्वारा जिल्द संख्या 6 के पृष्ठ संख्या 779 से 780 पर दर्ज है। गिराजी की मृत्यु के पश्चात् पटवारी हल्का ने नामान्तकरण वसीयत नामा व कब्जे के आधार पर राजपाल के हक में दिनांक 16.5.2000 को खोला व नामान्तकरण भरकर तस्दीक के वास्ते पेश हो एसा, एसा नोट दर्ज किया। तत्पश्चात् ग्राम पंचायत श्यारोली के सरपंच श्रीमति रामेश्वरी ने पटवारी की रिपोर्ट के अनुसार नामान्तकरण राजपाल के हक में स्वीकार कर अपने हस्ताक्षर कर दिये व सरपंच की मोहर लगा दी परन्तु इसके पश्चात् बनी व रतन ने आपस में मिलकर पटवारी से दूसरी गलत रिपोर्ट लिखाई कि भूमि उत्तराधिकार से प्राप्त है व प्रार्थीया के तीन पुत्र हैं। नायब तहसीलदार वजीरपुर ने सरपंच के हस्ताक्षर व मोहर को लाईन खींचकर काट दिया, जिसका कि उन्हें कोई अधिकार नहीं था। नायब तहसीलदार द्वारा नामान्तकरण राजपाल, बनी व रतन के नाम तस्दीक कर हिस्सा बराबर 1/3-1/3 दर्ज दिया तथा रजिस्टर्ड वसीयत नामे को नहीं माना जिसका उन्हें कोई कानूनी हक व अधिकार नहीं था। नामान्तरकरण तस्दीक करने से पूर्व राजपाल को नहीं सुना गया जो राजपाल के विरुद्ध कानूनन शून्य व प्रभावहीन है। मूल रूप से साविक खसरा नम्बर 31 व 1291 कुल 6 बीघा भूमि राजपाल के पिता व गिराजी के पति कजोडी को अलोट हुई थी जिसका नामान्तकरण संख्या 345 दिनांक 30.8.66 को स्वीकार हुआ जिसके खसरा नं० 77 रकवा 0.26 है व 2628 रकवा 0.86 है, 76 रकवा 0.61 है व बनेसिंह से कजोडी अपने जीवन काल में पारिवारिक बंटवारा पर राजपाल को खसरा नं० 1040 रकवा 0.19 है, खसरा नं० 77 में से 0.26 है कुल 0.45 हैक्टर भूमि दी, रतन को खसरा नं० 76 रकवा 0.61 है, व 1025 रकवा 0.25 हैक्टर, व बनीसिंह को खसरा नं० 76 रकवा 0.61 है भूमि दी परन्तु बनीसिंह ने दो विवाह के बदले भूमि रतन को दे दी क्यों कि रतन का विवाह नहीं हुआ था। गिराजी को भूमि 2628 रकवा 0.86 है ता जिन्दगी के लिए दी गई व करीब 2 बीघा उन्च भूमि रतन को दी गई तथा एक एक टूक मोड मे जो बनी के बट का था को भी रतन को दिया गया तथा करीब साढे चार बीघा भूमि पूठ में कजोडी व गिराजी को दी गई जिसके उनके बाद तीन बट किये जावेंगे। उक्त समझोता रामसहाय गुप्ता ने लिखा जिस पर कजोडी, राजपाल, बनेसिंह व रतन के हस्ताक्षर हैं। दिनांक 11.7.1988 को बनेसिंह ने अपना खसरा नं० 2628 रकवा 0.86 हैक्टर का 1/3 भाग राजपाल को 2500/-रुपये में बेचकर कब्जा करा दिया जिसकी लिखावट 1/- रुपये के स्टाम्प पर घनश्याम शर्मा डीडर्राईटर द्वारा निष्पादन की गई। रतन ने अपने हिस्से की भूमि खसरा नं० 1025 को दिनांक 19.9.89 को हरदेश पत्नि प्रहलाद को बेचकर वयनामा रजिस्टर्ड करा दिया व खसरा नं० 76 रमेश को बेचकर रजिस्ट्री करवा दी कजोडी की मृत्यु के पश्चात् भूमि का नामान्तकरण 15.5.89 को गिराजी के नाम स्वीकार हो गया। रतन ने खसरा नं० 2628 रकवा 0.86 हैक्टर में अपना हिस्सा राजपाल को वसीयत नामे से पूर्व 2500/-रुपये में बिना लिखावट के बेच दिया। इसके बाद इस केस के वादी बनीसिंह व प्रतिवादी सं० 4 ने रतन ने इस केस के प्रतिवादी संख्या 1 लगायत 3 के पिता राजपाल के विरुद्ध न्यायालय उप जिला कलेक्टर गंगापुर सिटी में एक दावा बाबत् घोषणा, स्थाई निषेधाज्ञा बनीसिंह बनाम् राजपाल दावा संख्या 77/2000 नया नम्बर 8/2008 पेश किया एवं प्रतिवादी संख्या 1 लगायत 3 के पिता द्वारा एक दावा 193/2000 नया नम्बर 309/2008 उनवानी राजपाल बनाम बनी पेश

[Handwritten signature]

किया जिसमें दिनांक 8.3.2009 को राजीनामा हो गया जिसमें बनी ने स्वीकार किया कि भूमि ख0न0 77,1040,2628 ग्राम श्यारौली कजोडी की अलोट शुदा भूमि है जो गिराजी के नाम आ गई है जिसका एक वसीयतनामा गिराजी द्वारा राजपाल के पक्ष में दिनांक 8.11.89 के किया गया था अर्थात वादी राजीनामा दिनांक 8.3.2009 से पावन्द है तथा दावा करने का अधिकारी नहीं है। प्रतिवादी 1 लगायत 3 वादग्रस्त भूमि के काबिज खातेदार है तथा राजस्व रिकार्ड में भूमि अपने नाम दर्ज कराने के अधिकारी हैं काउन्टर क्लेम जवाबदारान डिक्री फरमाया जावे। काउन्टर क्लेम प्रस्तुत होने के उपरान्त दिनांक 20.3.2017 को वादी की ओर से प्रार्थना पत्र 08 नियम 6 (सी) सी.पी. सी. पेश किया गया तथा काउन्टर क्लेम प्रतिवादी का अपवर्जन करने का निवेदन किया गया जिस पर जवाब प्रार्थना पत्र पेश होने के उपरान्त बहस उभयपक्ष सुनी जाकर काउन्टर क्लेम प्रतिवादी संख्या 1 को दिनांक 16.10.2019 के निर्णय द्वारा निरस्त कर जवाब दावे से अपवर्जित कर दिया अर्थात काउन्टर क्लेम निरस्त कर दिया गया जिसके उपरान्त पत्रावली वास्ते कायमी तनकी के लिए नियत कर दी गई तथा पत्रावली उपजिला कलेक्टर वजीरपुर को न्यायालय सहायक कलेक्टर गंगापुर सिटी से ट्रांसफर होकर प्राप्त हुई जिसमें उभयपक्षकारान वादी व प्रतिवादीगण ने स्वयं उपस्थित होकर विवादित भूमि का विभाजन मीट्स एण्ड बाउन्ड्स के आधार पर वादी का 1/3 हिस्सा व प्रतिवादी संख्या 1 लगायत 3 का 1/3 हिस्सा व प्रतिवादी संख्या 4 का 1/3 हिस्सा के खाते पृथक-पृथक दर्ज करने हेतु सहमति जाहिर करने का प्रार्थना पत्र 4.2.2021 व दिनांक 18.2.2021 को पेश किये।

पक्षकारान को सुना गया पक्षकारान भूमि का विभाजन रिकार्ड में दर्ज हिस्से अनुसार मीट्स एण्ड बाउन्ड्स के आधार पर करने पर सहमत है इसलिए रिकार्ड में दर्ज हिस्से अनुसार भूमि का विभाजन मीट्स एण्ड बाउन्ड्स के आधार पर किया जाना उचित प्रतित होता है।

प्रस्तुत दावे में दिनांक 04.2.2021 को प्राथमिक डिक्री जारी कर तहसीलदार वजीरपुर से विभाजन स्कीम चाही गई जो दिनांक 03.6.2021 को प्राप्त हो चुकी है जिसके अनुसार भूमि खसरा नम्बर 77 रकवा 0.09 हैक्टर, 1040 रकवा 0.06 हैक्टर, 2628 रकवा 0.2850 हैक्टर कुल किता 3 कुल रकवा 0.4350 हैक्टर भूमि वादी बनीसिंह पुत्र कजोडया जाति जाट निवासी श्यारौली तहसील वजीरपुर की खातेदारी में रहेगी। भूमि खसरा नम्बर 77/2 रकवा 0.09 हैक्टर, 1040/2 रकवा 0.07 हैक्टर, 2628/2 रकवा 0.28 हैक्टर कुल किता 3 कुल रकवा 0.44 हैक्टर प्रतिवादी संख्या 1 सुमरत पुत्र राजपाल, प्रतिवादी संख्या 2/1 दयाराम पुत्र स्वो धर्मसिंह, प्रतिवादी संख्या 3 पप्पू पुत्र राजपाल, व लज्जा पुत्री राजपाल जातियान जाट निवासी श्यारौली तहसील वजीरपुर तथा भूमि खसरा नम्बर 77/1 रकवा 0.08 हैक्टर, 1040/1 रकवा 0.06 हैक्टर, 2628/1 रकवा 0.2950 हैक्टर कुल किता 3 कुल रकवा 0.4350 हैक्टर प्रतिवादी संख्या 4 रतनसिंह पुत्र कजोडया जाति जाट निवासी श्यारौली तहसील वजीरपुर की खातेदारी में रहेगी।

विभाजन स्कीम प्राप्त होने पर दोनो पक्षों को सुना गया। दोना पक्ष विभाजन स्कीम से सहमत है तथा विभाजन अनुसार दावा डिक्री करने में दोनों पक्षों ने अपनी सहमति जाहिर की है, इसलिए विभाजन स्कीम अनुसार दावा वादी डिक्री किया जाना उचित प्रतित होता है।



20/11/21

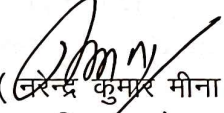
आदेश

अतः दावा वादी मुताबिक विभाजन स्कीम इस आशय का डिक्री किया जाता है कि :-

1. भूमि खसरा नम्बर 77 रकवा 0.09 हैक्टर, 1040 रकवा 0.06 हैक्टर, 2628 रकवा 0.2850 हैक्टर कुल किता 3 कुल रकवा 0.4350 हैक्टर भूमि वादी बनीसिंह पुत्र कजोडया जाति जाट निवासी श्यारौली तहसील वजीरपुर की खातेदारी में रहेगी 2. भूमि खसरा नम्बर 77/2 रकवा 0.09 हैक्टर, 1040/2 रकवा 0.07 हैक्टर, 2628/2 रकवा 0.28 हैक्टर कुल किता 3 कुल रकवा 0.44 हैक्टर प्रतिवादी संख्या 1 सुमरत पुत्र राजपाल, प्रतिवादी संख्या 2/1 दयाराम पुत्र स्व0 धर्मसिंह, प्रतिवादी संख्या 3 पप्पू पुत्र राजपाल, व लज्जा पुत्री राजपाल जातियान जाट निवासी श्यारौली तहसील वजीरपुर की खातेदारी में रहेगी।
3. भूमि खसरा नम्बर 77/1 रकवा 0.08 हैक्टर, 1040/1 रकवा 0.06 हैक्टर, 2628/1 रकवा 0.2950 हैक्टर कुल किता 3 कुल रकवा 0.4350 हैक्टर प्रतिवादी संख्या 4 रतनसिंह पुत्र कजोडया जाति जाट निवासी श्यारौली तहसील वजीरपुर की खातेदारी में रहेगी। इसी अनुसार पक्षकारान के खाते पृथक-पृथक दर्ज किये जावें। विभाजन स्कीम निर्णय का हिस्सा रहेगी। पचा डिक्री पृथक से जारी हो।

निर्णय आज दिनांक 05.02.2021 को खुले न्यायालय में सुनाया गया।




(ज्योती कुमार मीना)
उप जिला कलेक्टर
वजीरपुर

डिकरी व मुकदमे इब्दाई
(ऑर्डर 20, रूल 6—जाब्ता दीवानी)

Judi/Civil
Part IV-10

(Civil Proceede Code, Appendix D-1)
अज अदालत उप जिलाकलेक्टर मुकाम वजीरपुर
इजलास नरेन्द्र कुमार मीना, आर0ए0एस0

उनवान

1. बनीसिंह पुत्र कजोडया जाति जाट निवासी श्यारौली तहसील वजीरपुर।

—वादी

बनाम

1. सुमरत पुत्र राजपाल जाति जाट निवासी श्यारौली तहसील वजीरपुर।
2. धर्मसिंह (मृतक) पुत्र राजपाल जाति जाट निवासी श्यारौली तहसील वजीरपुर।
- 2/1. दयासिंह पुत्र स्व0 धर्मसिंह जाति जाट निवासी श्यारौली तहसील वजीरपुर।
3. पप्पू पुत्र राजपाल जाति जाट निवासी श्यारौली तहसील वजीरपुर।
4. रतनसिंह पुत्र कजोडया जाति जाट निवासी श्यारौली तहसील वजीरपुर।
5. लैण्ड होल्डर जरिये तहसीलदार वजीरपुर।
6. शाखा प्रबंधक सवाई माधोपुर सहकारी भूमि विकास बैंक लि0 शाखा गंगापुर सिटी।

—प्रतिवादीगण

दावा बाबत भूमि विभाजन व स्थाई निषेधाज्ञा

उपस्थित :- श्री सतीश कुमार शर्मा एडवोकेट वादी की और से
श्री हर्षवर्धन शर्मा एडवोकेट प्रतिवादी संख्या 1 की और से
श्री प्रकाश चंद शर्मा एडवोकेट प्रतिवादी संख्या 4 की ओर से

मुकदमा नं. - 60/2020

यह मुकदमा आज वास्ते इनफियाल कतई रूबरू हमारे व हाजरी श्री सतीश कुमार शर्मा, एडवोकेट मिनजानिब मुद्दई व श्री हर्षवर्धन शर्मा एडवोकेट व श्री प्रकाश चंद शर्मा एडवोकेट मुद्दायलह पेश होकर, हुकम दिया जाता है दावा वादी मुताबिक विभाजन स्कीम इस आशय का डिक्री किया जाता है कि :-

1. भूमि खसरा नम्बर 77 रकवा 0.09 हैक्टर, 1040 रकवा 0.06 हैक्टर, 2628 रकवा 0.2850 हैक्टर कुल किता 3 कुल रकवा 0.4350 हैक्टर भूमि वादी बनीसिंह पुत्र कजोडया जाति जाट निवासी श्यारौली तहसील वजीरपुर की खातेदारी में रहेगी।
2. भूमि खसरा नम्बर 77/2 रकवा 0.09 हैक्टर, 1040/2 रकवा 0.07 हैक्टर, 2628/2 रकवा 0.28 हैक्टर कुल किता 3 कुल रकवा 0.44 हैक्टर प्रतिवादी संख्या 1 सुमरत पुत्र राजपाल, प्रतिवादी संख्या 2/1 दयाराम पुत्र स्व0 धर्मसिंह, प्रतिवादी संख्या 3 पप्पू पुत्र राजपाल, व लज्जा पुत्री राजपाल जातियान जाट निवासी श्यारौली तहसील वजीरपुर की खातेदारी में रहेगी।
3. भूमि खसरा नम्बर 77/1 रकवा 0.08 हैक्टर, 1040/1 रकवा 0.06 हैक्टर, 2628/1 रकवा 0.2950 हैक्टर कुल किता 3 कुल रकवा 0.4350 हैक्टर प्रतिवादी संख्या 4 रतनसिंह पुत्र कजोडया जाति जाट निवासी श्यारौली तहसील वजीरपुर की खातेदारी में रहेगी। इसी अनुसार पक्षकारान के खाते पृथक-पृथक दर्ज किये जावें। विभाजन स्कीम निर्णय का हिस्सा रहेगी।


पक्षी डिक्री आज दिनांक 15.8.2021 को जारी किया गया।



(नरेन्द्र कुमार मीना)
उप जिलाकलेक्टर
वजीरपुर

मुद्दई	रुपया	पैसा	मुद्दायलह	रुपया	पैसा
स्टाम्प अर्जीदावा स्टाम्प वकालतनामा स्टाम्प वजह सबूत महनताना वकील खर्चा गवाहान फीस कमिशनर बाबत इजराय हुक्मनामा मुतफरिंक मीजान			स्टाम्प वकालतनामा स्टाम्प पर्ची महनतानावकील पर खर्चा गवाहान फीस कमिशनर बाबत इजराय हुक्मनामा मुतफरिंक मीजान		



()
 (**अनिल कुमार मीना**)
 उप जिलाकलेक्टर
 वजीरपुर

क्र
श्री