

न्यायालय उपखण्ड अधिकारी सांभरलेक, जिला जयपुर

पीठासीन अधिकारी - राजकुमार कस्वा R.A.S.

प्रार्थना पत्र संख्या :- 62/2019

दायर तारीख :- 29.07.2019

1. झमकूदेवी पत्नि सोहनलाल जाति जाट नि0 बरड़ वालों की ढाणी भासिंहपुरा तह0 फुलेरा जिला जयपुर राज0

— प्रार्थी

बनाम

1. राज0 सरकार जरिये तहसीलदार फुलेरा जिला जयपुर राज0

— अप्रार्थी

उपस्थित : श्री लक्ष्मीनारायण कलवानिया, अधिवक्ता प्रार्थी
राज पेरोकार

प्रार्थना पत्र अन्तर्गत धारा 131/136 लेण्ड रेवन्यू ऐक्ट

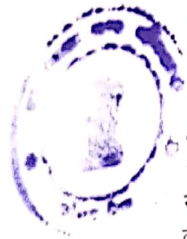
रेवन्यू ऐक्ट 1956 बाबत् दुरुस्त किये जाने बाबत् राजस्व रिकोर्ड

निर्णय

निर्णय दिनांक : 21/19

1. प्रार्थीया ने प्रार्थना पत्र पेश कर निवेदन किया कि ग्राम बवेरवालों की ढाणी प0ह0 जोबनेर गि0ह0 जोबनेर तह0 फुलेरा जिला जयपुर में स्थित आराजी खं0नं0 332 रकबा 18 बीघा 13 विस्वा है जिसमें प्रार्थीया 13/373 वां हिस्से की रिकोर्डेड खातेदार काश्तकार थी उक्त खातेदार ने अपने 13/373 वां हिस्से का 1/4 हिस्सा जो कुल भूमि का 13/1492 वां हिस्सा होता है चन्दा देवी को दिनांक 04.05.16 को बेचान कर दी थी। उक्त बेचान पत्र दिनांक 04.05.16 के आचार पर चन्दादेवी के नाम नामान्तकरण सं0 1777 दिनांक 18.06.16 को तस्दीक किया गया जिसके अनुसार 13/372 वां हिस्से में से चन्दादेवी के नाम 13/1492 वां हिस्से का इन्द्राज जमाबन्दी में किया गया उसके उपरान्त झमकूदेवी के हिस्से/खाते में 39/1492 हिस्से की भूमि शेष रही जैसाकि नामान्तकरण सं0 1777 दिनांक 18.06.16 के नोट में अंकित है जिसके अनुसार प्रार्थीया झमकूदेवी के हिस्से में 39/1492 के अनुसार 09.75 विस्वा जमीन आती है। प्रार्थीया ने अपने 39/1492 हिस्से का 1/3 हिस्सा की भूमि जिसका क्षेत्रफल 03.25 विस्वा होता है जो सम्पूर्ण रकबे का 13/1492 हिस्सा होता है जरिये रिजस्टर्ड विक्रय विलेख दिनांक 15.12.16 को ओमप्रकाश बौधरी पुत्र नारायणलाल जाट नि0 टीबावाली ढाणी भासिंहपुरा को बेचान की जिसके आधार पर नामान्तकरण सं0 1810 दिनांक 02.01.17 को पटवारी हल्का ने भरा जिसके अनुसार पटवारी हल्का ने क्रेता ओमप्रकाश का हिस्सा बेचान के अनुसार 13/1492 तो सही भर दिया किन्तु शेष हिस्सा 26/1492 जिसका क्षेत्रफल 6.5 विस्वा होता है की बजाय सहवन से शेष हिस्सा 26/1492 की बजाय 13/1492 दर्ज कर दिया गया। उक्त लिपिकीय भूल के कारण जमाबन्दी खाता सं0 नया 151 पुराना 68 संवत् 2073-2076 वाकै ग्राम बवेरवालों की ढाणी प0ह0 जोबनेर के कोलम सं0 4 खातेदारी के खाने में झमकूदेवी पत्नि सोहनलाल जाति जाट हि0 13/73 दर्ज कर दिया गया वास्तव में झमकूदेवी द्वारा अपने 39/1492 वां हिस्से में से 13/1492 वां हिस्सा ओमप्रकाश को विक्रय के बाद हिस्सा 26/1492 की खातेदारी रहती है उक्त बातों की प्रार्थीया जो ओरत जात है को कोई इत्मा नहीं रहा। प्रार्थीया वास्तव में उक्त ओमप्रकाश को अपने 39/1492 वां हिस्से का 1/3 हिस्सा जो कुल आराजी का 13/1492 वां हिस्सा होता है विक्रय के बाद 26/1492 वां हिस्से के हकदार रहती है किन्तु नामान्तकरण सं0 1810 में कालम सं0 7 में झमकू के दर्ज 39/1492 वां हिस्से का 1/3 हिस्सा जो कुल भूमि का 13/1492 वां हिस्सा होता है का इन्द्राज नामान्तकरण सं0 1810 के कालम सं0 9 में करने के बाद झमकूदेवी को शेष हिस्सा 26/1492 रहता है की बजाय सहवन से नामान्तकरण सं0 1810 के कोलम सं0 9 में लिपिकीय भूल से 13/1492 दर्ज हो गया जिसकी प्रार्थीया को कभी जानकारी नहीं

उपखण्ड अधिकारी
सांभर लेक




रही। पटवारी हल्का से दिनांक 21.06.19 को जब जमाबन्दी की नकल लेने
जानकारी हुयी कि प्रार्थीया के 26/1492 वां हिस्से की वजाय जमाबन्दी में
13/1492 वां हिस्सा दर्ज है जो रेकार्ड के अनुसार कानूनन गलत है जिसे
किया जाना न्यायोचित है।

2. प्रार्थना पत्र बाद जांच दर्ज पंजीका किया गया। अप्रार्थी सं० 1 ने अपना
किया जिसमें अंकित किया कि विक्रय पत्र द्वारा वादी ने 39/1492 हिस्सा
हिस्सा का विक्रय को किया जाना नामान्तकरण भी सही दर्ज किया
परन्तु बाकि हि० बदस्तूर सहवन से गलत होना प्रतीत होता है रिकोर्ड के
दुरुस्ती किया जाना उचित है। वादी का हिस्सा दुरुस्त किया जाना उचित
विधिवत् इन्द्राज दुरुस्ती किये जाने पर भूमिधरक तहसीलदार फुलेरा को कोई
नहीं है।

3. प्रार्थीया ने दरतावेजी साध्य के रूप में नकल जमाबन्दी संवत् 2073 से 2076
नामान्तकरण सं० 1810 दिनांक 20.01.17 झमकूदेवी बहक ओमप्रकाश, नकल
पत्र दिनांक 15.12.16 की प्रतिया पेश की है।

4. बहस वकील प्रार्थी की बहस सुनी गई। प्रार्थीया अधिवक्ता ने अपनी बहस में
किया कि आराजी खं० नं० 332 रकवा 18 बीघा 13 विस्वा है जिसमें प्रार्थीया 13/3
वां हिस्से की रिकोर्डेड खातेदार थी उक्त खातेदार ने अपने 13/3
हिस्से का 1/4 हिस्सा जो कुल भूमि का 13/1492 वां हिस्सा होता है चन्दा
को दिनांक 04.05.16 को बेचान कर दी थी। उक्त बेचान पत्र दिनांक 04.05.
आधार पर चन्दादेवी के नाम नामान्तकरण सं० 1777 दिनांक 18.06.16 को त
किया गया जिसके अनुसार 13/372 वां हिस्से में से चन्दादेवी के नाम 13/
वां हिस्से का इन्द्राज जमाबन्दी में किया गया उसके उपरान्त झमकूदे
हिस्से/खाते में 39/1492 हिस्से की भूमि शेष रही जैसाकि नामान्तकरण सं०
दिनांक 18.06.16 के नोट में अंकित है जिसके अनुसार प्रार्थीया झमकूदेवी के
में 39/1492 के अनुसार 09.75 विस्वा जमीन आती है। प्रार्थीया ने अपने 39/
हिस्से का 1/3 हिस्सा की भूमि जिसका क्षेत्रफल 03.25 विस्वा होता है जो
रकवे का 13/1492 हिस्सा होता है जरिये रिजस्टर्ड विक्रय विलेख दिनांक 15.
को ओमप्रकाश चौधरी पुत्र नारायणलाल जाट नि० टीबावाली ढाणी भासिंहपु
बेचान की जिसके आधार पर नामान्तकरण सं० 1810 दिनांक 02.01.17 को प
हल्का ने भरा जिसके अनुसार पटवारी हल्का ने क्रेता ओमप्रकाश का हिस्सा
के अनुसार 13/1492 तो सही भर दिया किन्तु शेष हिस्सा 26/1492 हि
क्षेत्रफल 6.5 विस्वा होता है की वजाय सहवन से शेष हिस्सा 26/1492 की
नया 151 पुराना 63 संवत् 2073-2076 वाके ग्राम बवेरवालों की ढाणी प० ह० उ
के कॉलम नं० 4 खातेदारों के खाने में झमकूदेवी पत्नि सोहनलाल जाति जा
13/73 दर्ज कर दिया गया वास्तव में झमकूदेवी द्वारा अपने 39/1492 वां हि
से 13/1492 वां हिस्सा ओमप्रकाश को विक्रय के बाद हिस्सा 26/149
खातेदारी रहती है उक्त गलती की प्रार्थीया जो ओरत जात है को कोई इल
रहा। प्रार्थीया वास्तव में उक्त ओमप्रकाश को अपने 39/1492 वां हिस्से का
हिस्सा जो कुल आराजी का 13/1492 वां हिस्सा होता है विक्रय के बाद 26/
वां हिस्से के हकदार रहती है किन्तु नामान्तकरण सं० 1810 में कालम सं०
झमकू के दर्ज 39/1492 वां हिस्से का 1/3 हिस्सा जो कुल भूमि का 13/14
हिस्सा होता है का इन्द्राज नामान्तकरण सं० 1810 के कालम नं० 9 में करने
झमकूदेवी का शेष हिस्सा 26/1492 रहता है की वजाय सहवन से नामान्तकर
1810 के कालम नं० 9 में लिपिकीय भूल से 13/1492 दर्ज हो गया जिसकी
को कभी जानकारी नहीं रही। पटवारी हल्का से दिनांक 21.06.19 को जब ज
की नकल लेने गयी तब जानकारी हुयी कि प्रार्थीया के 26/1492 वां हि
वजाय जमाबन्दी में 13/1492 वां हिस्सा दर्ज है जो रेकार्ड के अनुसार
गलत है जिसे दुरुस्त किया जाना न्यायोचित में आवश्यक है।

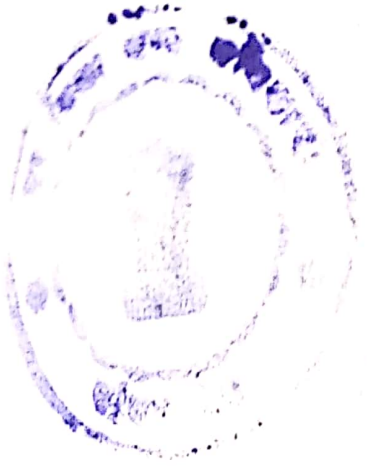
5. पत्रावली पर उपलब्ध दरतावेजों, विधि के सुसंगत प्रावधानों एवं बहस प्रार्थी
अवलोकन/मनन किया गया। तहसीलदार फुलेरा के जवाब का अवलोकन
गया जिसमें तहसीलदार फुलेरा द्वारा उक्त प्रा०पत्र स्वीकार करने में कोई



उप खण्ड अधिकारी
सॉमर लेक

प्रकट नहीं की है इस आधार पर प्रार्थीया का प्रा०पत्र 131/136 ले०रे०ए० का स्वीकार किया जाता है।

क्रियात्मक आदेश

अतः प्रार्थीया का प्रार्थना पत्र अन्तर्गत धारा 131/136 राजस्थान भू-राजस्व अधिनियम रेवन्यू ऐक्ट 1956 बाबत् दुरुस्त किये जाने बाबत् राजस्व रिकॉर्ड का तह० फुलेरा जिला जयपुर की जमाबन्दी संवत् 2073-76 के खाता सं० 151 पुराना 63 मे वर्णित खं०नं० 332 रकबा 18 बीघा 13 विस्वा के सम्बन्ध में नामान्तकरण सं० 1810 दिनांक 20.01.17 का नोट अंकित किया गया उसमें झमकूदेवी पति सोहनलाल का दर्ज हिस्सा 13/1492 की बजाय 26/1492 हिस्सा राजस्व रिकॉर्ड में दुरुस्त किये जाने के आदेश प्रदान किये जाते हैं।
निर्णय आज दिनांक 8-11-19 को खुले न्यायालय में सुनाया गया।




उपखण्ड अधिकारी
उप खण्ड अधिकारी
संयोजक