

फर्द अहकाम

न्यायालय सहायक कलक्टर चौमूं (जिला-जयपुर ग्रामीण)

चक्रपर्व नाम सु. राधा उ. १४, १४

मुकदमा नम्बर : ३५/१६५/१९

-१४

क्रम संख्या	दिनांक आज्ञा या कार्यवाही	आज्ञा विस्तृत रूप से
	10/1/25	<p>क-क-इप/ सुनीषक विपारे लहरीगण चौमूं के- वाडी का- वाउ- क्वीकाउ जिस जाकर इकितक डिकी किया जात है किरीक रूपक के निरक्ष/जाकर इकितक पत्रावली किया गया/ पत्रावली केकाम हुगाउ होकर इप कठपर से कम हो तथा इकितक रूपर है</p> <p align="right">[Signature]</p>



न्यायालय सहायक कलक्टर (फा0ट्रैक/मु0) चौमूं, जिला-जयपुर
पीठासीन अधिकारी :-कनक जैन(R.A.S.)

मुकदमा नं०:-135/165/09

उनवान

1. धन्ना पुत्र भोमा
2. सूरजभान पुत्र भोमा
3. श्योनारायण पुत्र भोमा
4. सरदारा पुत्र भोमा

समस्त जाति अहीर, निवासी ग्राम निन्दोला, पटवार हल्का खेजरोली, तहसील चौमूं, जिला जयपुर।

-वादीगण-

बनाम

1. मु0 राधा देवी पत्नि हनुमान सहाय
2. मु0 बरजी देवी पत्नि चौथूराम
3. भगवानसहाय पुत्र साधूराम
4. भीवाराम पुत्र साधूराम
5. मु0 बरजी देवी बेवा साधूराम
6. मु0 सोनी पुत्री साधूराम
7. मु0 नानी पुत्री साधूराम
8. मु0 बिमला पुत्री साधूराम
9. सादया पुत्र डेडा
10. मु0 गीता देवी पत्नि रिछपाल

समस्त 1 ता 10 जातियान् अहीर, निवासी ग्राम निन्दौला, पटवार हल्का खेजरोली, तहसील चौमूं, जिला जयपुर।

11. राजस्थान सरकार जरिये लैण्ड होल्डर तहसीलदार, तहसील चौमूं, जिला जयपुर।

-प्रतिवादीगण

दावा बाबत दुरुस्ती अभिलेख व स्थायी निषेधाज्ञा

अन्तर्गत धारा 88, 89 व 188 राजस्थान काश्तकारी अधिनियम

निर्णय

दिनांक :-10.01.2025

वादी की ओर से वाद पत्र इस आशय का पेश किया गया है कि कृषि भूमियां हाल पैमाइस में बने खसरा नम्बर 7411 रकबा 0.07 है0, खसरा नम्बर 7412 रकबा 0.01 है0, खसरा नम्बर 7413 रकबा 1.72 है0, खसरा नम्बर 7414/9182 रकबा 0.17 है0, खसरा नम्बर 7415 रकबा 0.91 है0, खसरा नम्बर 9433/9183 रकबा 0.27 है0, खसरा नम्बर 7414 रकबा 0.12 है0, खसरा नम्बर 7416 रकबा 0.18 है0 ग्राम निन्दौला में स्थित है तथा इस वाद में ये भूमियां ही विवादग्रस्त है। उपरोक्त भूमियां साबिक खसरा नम्बर 3702/8 रकबा 17 विघा 19 विस्वा से बने है तथा इन्ही खसरा नम्बरान् के अंश व भाग हैं। हाल पैमाइस के दौरान पैमाइस विभाग के कारकूनान द्वारा जो रिकॉर्ड तैयार किया गया वह गलत व त्रुटिपूर्ण रिकॉर्ड तैया किया जाकर साबिक रिकॉर्ड में कांट छांट कर दी गई तथा

mmf

बिक खसरा नम्बरान् की भूमियां गलत ढंग से खातेवारी में अंकित कर दी गई जबकि विधि के प्रावधानों के अनुसार दीराने पैमाइरा किसी प्रकार का परिवर्तन करने का सेटिलमेन्ट विभाग को कोई अधिकार प्राप्त नहीं है तथा इस सम्बन्ध में दीराने पैमाइरा राजस्थान सरकार द्वारा जरिये परिपत्र दिनांक 23.05.1994 के स्पष्ट निर्देश जारी किए गये थे कि पुराने खाता नम्बर का रकबा पूर्ववत् ही रहेगा। इसके बावजूद भी भू-प्रबन्ध कार्मियों ने मन मनजी से एक खाते की भूमि दूसरे खाते में दर्ज कर घोर त्रुटियां की जिस कारण खातेदार काश्तकारों को गम्भीर परेशानियां हो रही है तथा वर्तमान मानचित्र के आधार पर सीमाज्ञान करवाने पर आपस में झगडे फिसाद होते है तथा मूल रूप से कब्जे काश्त में व्यवधान व विवाद उत्पन्न हो रहे है। विवादग्रस्त भूमियां भी इन्ही त्रुटियों से ग्रसित हैं। वादीगण रोजाना की सीमा विवादों से परेशान होने के कारण माह अप्रैल 2009 में सीमाज्ञान कर पत्थर गढी करवाना चाहते थे जिस कारण हाल मानचित्र हल्का पटवारी के यहां भूमियों को देखा तो वादीगण के मन में कुछ सीमा बदली हुई देखकर सन्देह हुआ जिस कारण हाल व साबिक नक्शे की नकल जयपुर से मंगवाई तो हाल नक्शे में काफी परिवर्तन नजर आया और यदि इस हाल नक्शे से सीमाज्ञान करवाया जाता तो अनेक प्रकार के विवाद उत्पन्न हो जाते क्योंकि दूसरे काश्तकारों की भूमियां हमारे खाते में चढा रखी है और हमारी भूमियां दूसरों के खाते में चढाई हुई है। यद्यपि रकबा बराबर कर दिया गया। साबिक व वर्तमान मानचित्रों का मिलान किया जाता है तो वादीगण की भूमियां हाल खसरा नम्बर 7414 रकबा 0.12 है0 प्रतिवादी संख्या 1 व 2 के नाम चढी हुई हैं। और खसरा नम्बर 7416 में 0.18 है0, प्रतिवादी संख्या 3 ता 10 के खाते में चढी हुई है। इसी प्रकार हाल खसरा नम्बर 7433/9183 रकबा 0.27 है0 जो वादीगण के खाते में दर्ज है, वह मूल रूप से 3702/8 का भाग है तथा हाल खसरा नम्बर 7413 में दक्षिण पश्चिमी कोण की भूमि 0.03 है0 हम वादीगण के खाते में गलत चढाकर साबिक नक्शे को बदल दिया गया जबकि यह अंश साबिक खसरा नम्बर 3702/10 का है जिसके वर्तमान खातेदार प्रतिवादीगण संख्या 3 ता 10 है। वादीगण विवादग्रस्त भूमियों में साबिक खसरा नम्बर 3702/9 रकबा 12 बीघा 9 बिस्वा की भूमियों के ही वर्तमान खातेदार है। लेकिन वादीगण के साबिक खसरा नम्बर 3702/9 की भूमियां से बने हाल खसरा नम्बर 7414 रकबा 0.12 है0 सम्पूर्ण को तथा हाल खसरा नम्बर 7416 का उत्तरी हिस्से का 0.18 है0 रकबा गलत ढंग से प्रतिवादीगण के खाते में गलत अंकित कर दिया तथा मिलान क्षेत्रफल गलत तैयार कर क्रमशः साबिक नम्बर 3702/2 व 3702/10 का अंश बता दिया गया जिस कारण यह वाद वादीगण को वास्ते दुरुस्ती प्रस्तुत करना अनिवार्य हो गया।

वादी ने उक्त वाद पत्र पेश कर निम्न अनुतोष चाहा है कि वादीगण को वाके ग्राम निन्दौला के विवादग्रस्त हाल खसरा नम्बर 7414 रकबा 0.12 है0 सम्पूर्ण व 7416 के उत्तरी भाग के रकबे 0.18 है0 जो कि साबिक खसरा नम्बर 3702/9 के भाग व अंश है का

खातेदार काशतकार घोषित किया जाकर तदनुसार राजस्व अभिलेख में दुरुस्ती व मानचित्र में खसरा नम्बर 7416 में तरगीम करने हेतु प्रतिवादी संख्या 11 को आवेशित करने की कृपा करें। प्रतिवादीगण संख्या 1 ता 10 को रखाई निषेधाज्ञा से इस कदम पाबन्ध करमाया जावे कि वे भौके व रिकॉर्ड की वर्तमान रिथति यथावत कायम रखें।

वाद पत्र प्रस्तुत होने पर दर्ज किया गया तथा प्रतिवादीगण को जरिये नोटिस तलब किया गया। प्रतिवादीगण संख्या 1 व 2 व 3 ता 5 की ओर से जवाब वाद पत्र पेश कर निवेदन किया गया कि भूमि खसरा नम्बर 7414 रकबा 0.12 है0 प्रतिवादीगण संख्या 1 व 2 रिकॉर्डेड खातेदार काशतकार है तथा खसरा नम्बर 7414 पर प्रतिवादी संख्या 1 व 2 काबिज काशत है तथा भूमि खसरा नम्बर 7414 विवादग्रस्त नहीं है। उक्त आराजी प्रतिवादीगण संख्या 1 व 2 ने पूर्व खातेदार से दिनांक 01.03.2004 को क्रय किया है। दौराने पेमाईश सेटलमेन्ट विभाग ने किसी भी प्रकार का रकबा परिवर्तन नहीं किया गया है तथा मिन खसरा नम्बर पूर्व साबिक खसरा नम्बर से रकबा बराबर है तथा राजस्व विभाग में कर्मचारियों द्वारा पूर्व साबिक खसरा नम्बर से नये वर्तमान खसरा नम्बर में कोई रकबा परिवर्तन नहीं किया गया है। वर्तमान भूमि खसरा नम्बर 7414 रकबा 0.12 हैक्टेयर साबिक खसरा नम्बर 3702/7/2 रकबा 0.12 है0 का भाग रहा है तथा साबिक खसरा नम्बर 3702/7/2 के खातेदार काशतकार प्रतिवादी संख्या 1 व 2 के पूर्व खातेदार काशतकार रहे है जिससे प्रतिवादी संख्या 1 व 2 ने उक्त खसरा नम्बर 7414 का क्रय किया है इस प्रकार वादीगण के वर्तमान खातेदारी की भूमि खसरा नम्बर 7433/9183 रकबा 0.27 है0 साबिक खसरा नम्बर 3702/9 का रकबा 0.27 है0 का भाग है तथा वादीगण द्वारा अपने वाद पत्र में खसरा 7433/9183 को साबिक खसरा नम्बर 3702/8 का हिस्सा गलत वर्णित किया गया है तथा प्रतिवादी संख्या 1 व 2 की वर्तमान खातेदारी की भूमि खसरा नम्बर 7414 रकबा 0.12 है0 उसके खाता संख्या 217 की भूमि खसरा नम्बर 7408, 7409, 7437, 7438, 7439, 7440/9184, 7505 कुल किता 8 का कुल रकबा 2.71 है0 के लगवा है तथा प्रतिवादी संख्या 1 व 2 अपनी खाता संख्या 161 की सम्पूर्ण भूमि पर काबिज काशत है तथा वादीगण व प्रतिवादी संख्या 1 व 2 के मध्य वर्षों से सीमा का निर्धारण हो रखा है उसी अनुसार व काबिज काशत है तथा वादी द्वारा अपने वाद पत्र में दर्शित भूमि खसरा नम्बर 7433/9183 प्रतिवादी संख्या 1 व 2 की भूमि खाता संख्या 165 से काफी दूरी पर स्थित है इस प्रकार वादीगण द्वारा उक्त वाद पत्र गलत तथ्य अंकित कर श्रीमानजी के समक्ष प्रस्तुत किया गया है तथा वादीगण न्यायालय के समक्ष स्वच्छ हाथों से नहीं आने के कारण वादीगण का वाद पत्र खारिज किये जाने योग्य है।

प्रकरण में तहसीलदार चौमूं से तथ्यात्मक रिपोर्ट ली गई। तहसीलदार चौमूं ने अपनी रिपोर्ट दिनांक 01.01.2025 में कथन किया कि खेजरोली ए के राजस्व ग्राम निन्दौला के


amnt

ना संख्या 122 आराजी खसरा नम्बर 7411 रकबा 0.07 है0 खसरा नम्बर 7412 रकबा 0.01 है0 किस्म गै0मु0कुआ, खसरा नम्बर 7413 रकबा 1.72 है0 किस्म चाह खसरा नम्बर 7415 रकबा 0.91 है0 किस्म चाह, 7433/9183 रकबा 0.27 है0 किस्म चाह, खसरा नम्बर 9317/7414 रकबा 0.0076 किस्म गै0मु0रास्ता, खसरा नम्बर 9318/7414 रकबा 0.1624 है0 किस्म बाराणी कुल कित्ता 7 का कुल रकबा 3.15 है0 खातेदार वादीगण है। पैमाइस से पूर्व के नक्शे व वर्तमान नक्शे में अन्तर बताया गया है जो सत्य है। आराजी खसरा नम्बर 7414 रकबा 0.12 है0, वर्तमान खसरा नम्बर 9315/7114 रकबा 0.0104 किस्म गै0मु0रास्ता खसरा नम्बर 9316/7414 रकबा 0.1096 किस्म बाराणी कुल रकबा 0.12 है0, वर्तमान जमाबन्दी में खातेदार बरजी देवी पत्नि चौथूराम, राधा देवी पत्नि हनुमान दर्ज (प्रतिवादीगण 1 व 2) ना है जबकि पैमाइस पूर्व नक्शा के अनुसार वर्तमान नक्शे में वादीगण के किये जाने की अभिशंषा की जाती है। खसरा नम्बर 7416 रकबा 0.92 है0 किस्म चाह खातेदार साधुराम पुत्र भगताराम जाति अहीर यादव वगै0(जमाबन्दी अनुसार दर्ज) पैमाइस पूर्व नक्शे व वर्तमान नक्शे की तुलना अनुसार खसरा नम्बर 7416 रकबा 0.92 है0 में से 0.18 है0 वादीगण के किये जाने की अभिशंषा की जाती है। व खसरा नम्बर 7413 रकबा 1.72 है0 किस्म चाह में से 0.03 है0 खसरा नम्बर 7416 में किया जाने की अभिशंषा की जाती है। खसरा नम्बर 7433/9183 रकबा 0.27 है0 किस्म चाही जमाबन्दी में वादीगण के नाम दर्ज है जबकि पैमाइस पूर्व व वर्तमान नक्शा की तुलना करने से खसरा नम्बर 7433 में किया जाना मिलान क्षेत्रफल सुधार पूर्व खसरा नम्बर 3702/8 सम्मिलित किया जाने की अभिशंषा की जाती है।

वादी द्वारा अपने वाद पत्र के समर्थन में प्रदर्श संख्या 1 से प्रदर्श संख्या 9 पेश किये गये है। साक्ष्य के रूप में साक्ष्य शपथ-पत्र PW1 धन्ना पुत्र भोमा, PW2 हनुमानसहाय पुत्र सेडू, PW3 नन्दाराम पुत्र पराग, PW4 श्योनारायण पुत्र भोमाराम के पेश किये गये जो शामिल पत्रावली किये गये।

प्रकरण में अधिवक्ता उभयपक्षकारान की बहस सुनी गई। बहस में अधिवक्ता उभयपक्षकारान ने उन्ही तथ्यों को दोहराया जोकि वाद पत्र एवं जवाब दावा में अंकित है। पत्रावली पर उपलब्ध दस्तावेजात, साक्ष्य शपथ पत्र एवं रिपोर्ट तहसीलदार चौमूं का बगौर अवलोकन किया गया। बहस पर मनन किया गया। विवादित भूमि में तहसीलदार चौमूं के द्वारा दुरुस्ती करने की अभिशंषा की गई है। उपरोक्त विवेचनानुसार एवं न्यायालय अभिमत में वादीगण का वाद पत्र स्वीकार किया जाना न्यायोचित प्रतित होता है।

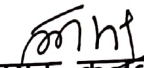
अतः वादीगण का वाद पत्र स्वीकार किया जाकर अन्तिम डिक्री किया जाकर आदेश दिया जाता है कि विवादग्रस्त आराजी खसरा नम्बर 7411 रकबा 0.07 है0, खसरा नम्बर 7412 रकबा 0.01 है0, खसरा नम्बर 7413 रकबा 1.72 है0, खसरा नम्बर 7414/9182



बिना 0.17 है०, खसरा नम्बर 7415 रकबा 0.91 है०, खसरा नम्बर 9433/9183 रकबा 0.27 है०, खसरा नम्बर 7414 रकबा 0.12 है०, खसरा नम्बर 7416 रकबा 0.18 है० वाके ग्राम निन्दौला तहसील चौमूं, जिला जयपुर में मुताबिक रिपोर्ट दिनांक 02.01.2025 तहसीलदार चौमूं के अनुसार दुरुस्त करने के आदेश दिये जाते है। रिपोर्ट तहसीलदार चौमूं दिनांक 02.01.2025 निर्णय की जुज रहेगी। तदनुसार इन्द्राज दुरुस्ती किया जावे। डिक्री जारी हो।

पत्रावली फैसल शुमार होकर दर्ज नम्बर से कम हो तथा दाखिल दफतर हो।

यह निर्णय आज दिनांक 10.01.2025 को मेरे द्वारा लिखाया जाकर खुल न्यायालय में सुनाया गया।


सहायक क्लर्क
(फा0ट्रै0/मुख्यालय)चौमूं

डिक्री मुकदमा इत्तादाई
(आदेश 20 के नियम 6 और 7)
न्यायालय सहायक कलेक्टर(फा0ट्रै0) चौमूं, जिला-जयपुर
पीठासीन अधिकारी :-श्रीमती कनक जैन (R.A.S.)

मुकदमा नं०:-135/165/09

उनवान

1. धन्ना पुत्र भोमा
2. सूरजभान पुत्र भोमा
3. श्योनारायण पुत्र भोमा
4. सरदारा पुत्र भोमा
समस्त जाति अहीर, निवासी ग्राम निन्दोला, पटवार हल्का खेजरोली, तहसील चौमूं, जिला जयपुर।

-वादीगण-

बनाम

1. मु० राधा देवी पत्नि हनुमान सहाय
2. मु० बरजी देवी पत्नि चौथूराम
3. भगवानसहाय पुत्र साधूराम
4. भीवाराम पुत्र साधूराम
5. मु० बरजी देवी बेवा साधूराम
6. मु० सोनी पुत्री साधूराम
7. मु० नानी पुत्री साधूराम
8. मु० बिमला पुत्री साधूराम
9. सादया पुत्र डंडा
10. मु० गीता देवी पत्नि रिछपाल
समस्त 1 ता 10 जातियान् अहीर, निवासी ग्राम निन्दौला, पटवार हल्का खेजरोली, तहसील चौमूं, जिला जयपुर।
11. राजस्थान सरकार जरिये लैण्ड होल्डर तहसीलदार, तहसील चौमूं, जिला जयपुर।
-प्रतिवादीगण

दावा बाबत दुरुस्ती अभिलेख व स्थायी निषेधाज्ञा
अन्तर्गत धारा 88, 89 व 188 राजस्थान काश्तकारी अधिनियम

मुकदमा नं०:-135/165/09

ये मुकदमा आज वास्ते इनफिसाल कई रूबरू हाजरी वकील वादीगण व प्रतिवादीगण मिनजामिन मुद्दई रूबरू श्रीमती कनक जैन आरएएस मिनजामिन मुद्दायलह पेश होकर हुक्म दिया जाता है व डिक्री दी जाती है कि-


विवादग्रस्त आराजी खसरा नम्बर 7411 रकबा 0.07 है०, खसरा नम्बर 7412 रकबा 0.01 है०, खसरा नम्बर 7413 रकबा 1.72 है०, खसरा नम्बर 7414/9182 रकबा 0.17 है०, खसरा नम्बर 7415 रकबा 0.91 है०, खसरा नम्बर 9433/9183 रकबा 0.27 है०, खसरा नम्बर 7414 रकबा 0.12 है०, खसरा नम्बर 7416 रकबा 0.18 है० वाके ग्राम निन्दौला तहसील चौमूं, जिला जयपुर में मुताबिक रिपोर्ट तहसीलदार चौमूं दिनांक 02.01.2025 के

(Signature)

नुसार दुरुस्त करने के आदेश दिये जाते है। रिपोर्ट तहसीलदार चौमूं दिनांक 02.01.2025
डिक्री का जुज रहेगा। तदनुसार इन्द्राज दुरुस्ती किया जावे

निजीमबलिक बाबतखर्चा इस मुकदमे का मय सूद वगैरह
..... फीसदी सालाना आज की तारीख वसूलियाय तक को अदा करें।
बसरत मेरे हस्ताक्षर व मोहर अदालत के आज तारीख 10.01.2025 को जारी किया
गया।

मोहर

दस्तखत 
ओहदा.....

वाद के खर्चे

वादी		प्रतिवादी	
	रुपया		रुपया
1. स्टाम्प अर्जी दावा	2	1. स्टाम्प अर्जी दावा	2
2. स्टाम्प वकालतनामा	1	2. स्टाम्प वकालतनामा	1
3. स्टाम्प वजह सबूत		3. महन्ताना वकील	
4. महन्ताना वकील		4. खर्चा गवाहन	
5. खर्चा गवाहन		5. फीस कमिश्नर	
6. फीस कमिश्नर		6.बाबत इजराय	
7.बाबत इजराय		हुक्मनामा	
हुक्मनामा		7.मुतफरिक	
8.मुतफरिक		जोड़	3
जोड़	3		

