

न्यायालय उपखण्ड अधिकारी सिणधरी

पीठासीन अधिकारी : श्री जगदीश सिंह आशिया आर.ए.एस.

राजस्व आवेदन संख्या 14/2025

प्रार्थी

बनाम

विप्रार्थीगण

1. जीवाराम पुत्र जुगताराम
जाति जटिया निवासी
आलपुरा
2. टीकमाराम पुत्र उदाराम
जाति जीनगर निवासी
गुड़ामालानी
3. राहुल पुत्र सुखदेव
4. शारदा पत्नि खूबाराम
जाति जीनगर निवासी
सिणधरी चौंसिरा
तहसील सिणधरी
5. तुलसाराम पुत्र भीमाराम
6. हुआदेवी पत्नि चेलाराम
7. हल्लुदेवी पत्नि पीराराम
जाति मेगवाल निवासी
सीलु तहसील
गुड़ामालानी

1. तहसीलदार सिणधरी

राजस्व आवेदन अन्तर्गत धारा 131,136 राजस्थान भू राजस्व अधिनियम 1956

उपस्थिति :-

1. श्री पाबूराम बेनीवाल अधिवक्ता प्रार्थी उपस्थित।
2. नायब तहसीलदार (तहसील कार्यालय)राज.पैरोकार विप्रार्थी सं. 1 की ओर से उपस्थित।

आदेश

दिनांक- 24.07.2025

उपखण्ड अधिकारी
सिणधरी



1. संक्षेप में आवेदन पत्र के सुसंगत तथ्य इस प्रकार हैं कि प्रार्थीगण के खातेदारी का खेत खसरा संख्या 8/10 रकबा 3.7214 हेक्टेयर का ग्राम किशनपुर टवरा मण्डल सिणधरी तहसील सिणधरी में आया हुआ है जो मूल खसरा संख्या 8 से विभक्त होकर राजस्व रेकॉर्ड में दर्ज हुए हैं। ग्राम किशनपुर के खसरा संख्या 8 रकबा 0.6472 हैक्टेयर जो पूर्व के खातेदारान द्वारा खसरा संख्या 8/3 रकबा 30.00 बीघा में से चार बीघा भूमि का समर्पण राज्य सरकार के पक्ष में किया गया जिसका खसरा संख्या 8 रकबा 04-00 बीघा अर्थात् 0.6472 हैक्टेयर जो वर्ष 2013 में किया गया था उक्त चार बीघा भूमि का समर्पण राज्य सरकार के पक्ष में किया गया जिसका खसरा संख्या 8 रकबा 04-00 बीघा अर्थात् 0.6472 हैक्टेयर जो नामान्तरण स्वीकृत किया जाने के बाद उक्त खसरे में तरमीम भी कर दी गयी थी। जो राजस्व रेकॉर्ड को आनलाईन करते वक्त उक्त खसरे की तरमीम को मौके पर बिना किसी प्रकार का नाप किये और मौके व कब्जा काश्त से अलग रूप में तरमीम को कर दिया गया है कि उक्त खसरों में अब वर्तमान में जो नक्शा बता रहा है। वह प्रार्थी के रहवासी मकान और चल रहे मार्ग को प्रभावित करता है। जिससे प्रार्थीगण को भारी परेशानी व अपूर्णीय क्षति हो रही है। जिसकी पूर्ति प्रार्थीगण को नकदी में संभव नहीं है और प्रार्थी के तरमीम सही नहीं होने से उक्त आवेदन लाने का मकसद ही समाप्त हो जायेगा। अतः आवेदन पत्र स्वीकार किया जाकर तहसील सिणधरी के पटवार मंडल-सिणधरी के राजस्व ग्राम-किशनपुर के खेत खसरा संख्या मूल खसरा संख्या 8 से विभक्त होकर कायम नवसृजित खसरान् की भूमि में प्रार्थीगण के द्वारा किये गये समर्पण पत्र, कब्जा-काश्त व मौके की स्थिति को मध्यनजर रखकर और प्रार्थी के द्वारा पेश नजरी नक्शे के अनुसार सही तरमीम करने का आदेश जारी किया जावे।

2 प्रार्थी का आवेदन दर्ज रजिस्टर किया गया। विप्रार्थी सं. 01 की ओर से नायब तहसीलदार(उपखण्ड कार्यालय) राज.पैरोकार उपस्थित हुए। विवादित भूमि की मौका जांच रिपोर्ट तहसीलदार सिणधरी से तलब की गई।

3. उभयपक्ष की बहस सुनी गई। प्रार्थी ने आवेदन के तथ्य को दोहराते हुए कथन किया कि प्रार्थीगण के खातेदारी का खेत खसरा संख्या 8/10 रकबा 3.7214 हेक्टेयर का ग्राम किशनपुर टवरा मण्डल सिणधरी तहसील सिणधरी में आया हुआ है जो मूल खसरा संख्या 8 से विभक्त होकर राजस्व रेकॉर्ड में दर्ज हुए हैं। ग्राम किशनपुर के खसरा संख्या 8 रकबा 0.6472 हैक्टेयर जो पूर्व के खातेदारान द्वारा खसरा संख्या 8/3 रकबा 30.00 बीघा में से चार बीघा भूमि का समर्पण राज्य सरकार के पक्ष में किया गया जिसका खसरा संख्या 8 रकबा 04-00 बीघा अर्थात् 0.6472 हैक्टेयर जो वर्ष 2013 में किया गया था उक्त चार बीघा भूमि का समर्पण राज्य सरकार के पक्ष में किया गया जिसका खसरा संख्या 8 रकबा 04-00 बीघा अर्थात् 0.6472 हैक्टेयर जो नामान्तरण स्वीकृत किया जाने के बाद उक्त खसरे में तरमीम भी कर दी गयी थी। जो राजस्व रेकॉर्ड को आनलाईन करते वक्त उक्त खसरे की तरमीम को मौके पर बिना किसी प्रकार का नाप किये और मौके व कब्जा काश्त से अलग रूप में तरमीम को कर दिया गया है कि उक्त खसरों में अब वर्तमान में जो नक्शा बता रहा है। वह प्रार्थी के रहवासी मकान और चल रहे मार्ग को प्रभावित करता है। जिससे प्रार्थीगण को भारी परेशानी व अपूर्णीय क्षति हो रही है। जिसकी पूर्ति प्रार्थीगण को नकदी में संभव नहीं है और प्रार्थी के तरमीम सही नहीं होने से

उक्त आवेदन लाने का मकसद ही समाप्त हो जायेगा। अतः आवेदन पत्र स्वीकार किया जाकर तहसील सिणधरी के पटवार मंडल-सिणधरी के राजस्व ग्राम-किशनपुर के खेत खसरा संख्या मूल खसरा संख्या 8 से विभक्त होकर कायम नवसृजित खसरान् की भूमि में प्रार्थीगण के द्वारा किये गये समर्पण पत्र, कब्जा-काश्त व मौके की स्थिति को मध्यनजर रखकर और प्रार्थी के द्वारा पेश नजरी नक्शे के अनुसार सही तरमीम करने का आदेश जारी किया जावे। अतः विवादित भूमि की मौका कब्जा स्थिति के अनुसार तरमीम दुरुस्ती अपनी बहस को जारी रखते हुए आगे ओर कथन किया कि तहसीलदार सिणधरी ने अपनी मौका जांच रिपोर्ट में तरमीम दुरुस्ती करने की सिफारिश की गई है। जो तहसीलदार की रिपोर्ट के अनुसार विवादित भूमि की लटढा नक्शा में तरमीम दुरुस्ती करवाने का आदेश फरमावे।

4. विप्रार्थी की ओर से राज.पैरोकार नायब तहसीलदार ने अपनी बहस में जाहिर किया, कि तहसीलदार सिणधरी की रिपोर्ट के अनुसार प्रकरण का निस्तारण किया जावे।

5. हमने उभयपक्ष की बहस सुनी और बहस पर मनन किया तथा पत्रावली पर उपलब्ध राजस्व रिकार्ड, दस्तावेजात एवं मौका जांच रिपोर्ट का गम्भीरतापूर्वक अवलोकन किया। तथ्यो का विधि के परिप्रेक्ष्य में विवेचन किया। जिसमें पाया गया कि प्रार्थीगण के खातेदारी का खेत खसरा संख्या 8/10 रकबा 3.7214 हेक्टेयर का ग्राम किश्नपुरपुर टवरा मण्डल सिणधरी तहसील सिणधरी में आया हुआ है जो मूल खसरा संख्या 8 से विभक्त होकर राजस्व रेकॉर्ड में दर्ज हुए है। ग्राम किशनपुर के खसरा संख्या 8 रकबा 0.6472 हैक्टेयर जो पूर्व के खातेदारान द्वारा खसरा संख्या 8/3 रकबा 30.00 बीघा में से चार बीघा भूमि का समर्पण राज्य सरकार के पक्ष में किया गया जिसका खसरा संख्या 8 रकबा 04-00 बीघा अर्थात 0.6472 हैक्टेयर जो वर्ष 2013 में किया गया था उक्त चार बीघा भूमि का समर्पण राज्य सरकार के पक्ष में किया गया जिसका खसरा संख्या 8 रकबा 04-00 बीघा अर्थात 0.6472 हैक्टेयर जो नामान्तकरण स्वीकृत किया जाने के बाद उक्त खसरे में तरमीम भी कर दी गयी थी। जो राजस्व रेकॉर्ड को आनलाईन करते वक्त उक्त खसरे की तरमीम को मौके पर बिना किसी प्रकार का नाप किये और मौके व कब्जा काश्त से अलग रूप में तरमीम को कर दिया गया है कि उक्त खसरे में अब वर्तमान में जो नक्शा बता रहा है। वह प्रार्थी के रहवासी मकान और चल रहे मार्ग को प्रभावित करता है। जिससे प्रार्थीगण को भारी परेशानी व अपूर्णीय क्षति हो रही है। जिसकी पूर्ति प्रार्थीगण को नकदी में संभव नहीं है और प्रार्थी के तरमीम सही नहीं होने से उक्त आवेदन लाने का मकसद ही समाप्त हो जायेगा। अतः आवेदन पत्र स्वीकार किया जाकर तहसील सिणधरी के पटवार मंडल-सिणधरी के राजस्व ग्राम-किशनपुर के खेत खसरा संख्या मूल खसरा संख्या 8 से विभक्त होकर कायम नवसृजित खसरान् की भूमि में प्रार्थीगण के द्वारा किये गये समर्पण पत्र, कब्जा-काश्त व मौके की स्थिति को मध्यनजर रखकर और प्रार्थी के द्वारा पेश नजरी नक्शे के अनुसार सही तरमीम करने का आदेश जारी किया जावे। अतः विवादित भूमि की मौका कब्जा स्थिति के अनुसार तरमीम दुरुस्ती जिसकी पुष्टि तहसीलदार सिणधरी की मौका जांच रिपोर्ट पत्रांक 751 दिनांक 26.03.2025 से होता है, इस प्रकार प्रार्थीगण के मौके पर कब्जा काश्त से विपरीत तरमीम होने के कारण प्रार्थी को अपूर्णीय क्षति भी हो रही है, जबकि प्रार्थी का मौके पर कब्जा काश्त के अनुसार ही राजस्व रिकॉर्ड नक्शा लटढा में तरमीम होनी चाहिए। ताकि राजस्व रिकॉर्ड की एकरूपता बनी रहें और तहसीलदार सिणधरी

ने भी अपनी मौका जांच रिपोर्ट में मौका स्थिति के अनुसार तरमीम दुरुस्त करने की अनुशंसा की गई है। उपरोक्त विवेचन से स्पष्ट है, कि विवादित भूमि के खातेदारान का मौके पर कब्जा काश्त के अनुसार राजस्व रिकॉर्ड नक्शा लटढा में तरमीम नहीं हो रखी है। जो प्रार्थी मौके पर कब्जा काश्त के अनुसार रिकॉर्ड में तरमीम दुरुस्त करवाने के हकदार है। ऐसी सूरत में प्रार्थी का आवेदन स्वीकार योग्य है।

6. लिहाजा प्रार्थी का आवेदन स्वीकार किया जाकर मौजा किशनपुर पटवार क्षेत्र सिणधरी तहसील सिणधरी जिला बालोतरा के खेत खसरा खसरा नम्बर 8 व 8/10 की विदयमान तरमीम निरस्त की जाकर तहसीलदार सिणधरी की मौका जांच रिपोर्ट पत्रांक 751 दिनांक 26.03.2025 के संलग्न प्रस्तावित नक्शा अनुसार तरमीम दुरुस्त करने के आदेश पारित किये जाते हैं, उक्त नक्शा आदेश का अभिन्न अंग रहेगा। तहसीलदार सिणधरी को तदनुसार राजस्व रिकॉर्ड में तरमीम दुरुस्ती सुनिश्चित करने हेतु आदेशित किया जाता है।

(जगदीश सिंह आशिया)
उपखण्ड अधिकारी सिणधरी

आदेश आज दिनांक 24.07.2025 को लिखा जाकर सरे इजलास सुनाया गया।

उपखण्ड अधिकारी सिणधरी



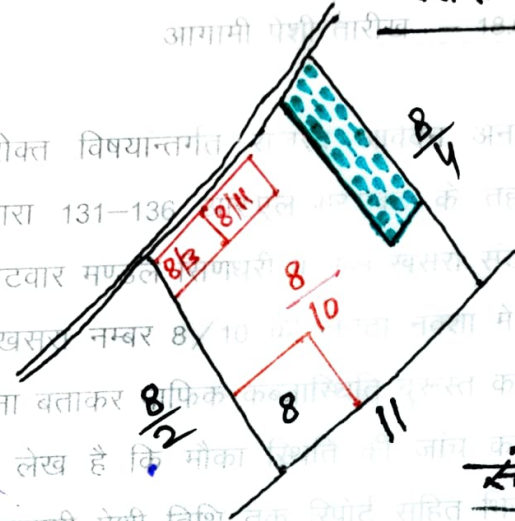
आंगिक नक्शा किश्तवार
ग्राम पंचायत किशनपुर खण्ड अधिकारी सिणधरी

प. म. - सिधरी
तहसील - सिधरी

पैमाना 1" = 80 गज


दिनांक 3/2/25


"राजस आवेदन संख्या 14/2025
अनवान जीवाराम बनाम सरकार"
खसरा नम्बर - 8 व 8/10



उपरोक्त विषयान्तर्गत अनवान जीवाराम बनाम सरकार
अन्तर्गत धारा 131-136 के तहत प्रकरण में प्रार्थी ने ग्राम
किशनपुर पटवार मण्डल अधिकारी से खसरा नम्बर 8 से विभक्त होकर कायम
हुए नवीन खसरा नम्बर 8/10 में नया नक्शा में विद्यमान तरमीम कब्जास्थान
से भिन्न होना बताकर फिक कब्जास्थान से हस्त करवाने हेतु निवेदन किया है।
अतः लेख है कि भोका ज्ञान रिपोर्ट सहित नया माफिक कब्जास्थान नक्शा
तैयार कर आगामी पेशी तिथि तक रिपोर्ट सहित नया नक्शा तैयार है। इस
हेतु आपको 500/- रुपये शुल्क देना होगा। शक्य प्रार्थी

संकेत: बिन्दु वरंग

1. मैफ कब्जा अनुसार प्रस्तुतित - 
तरमीम ख. नं. - 8 वरंग हरा

2. रेकॉर्ड में विद्यमान परमाणु - 
तरमीम ख. नं. - 8 वरंग लाल

राजकीय प्रयोजनार्थ जारी

प्रस्तावित प्रतिनिधि

05-03-25

उपखण्ड अधिकारी

गोविन्द राम

सिणधरी

देवरी

तहसीलदार (पू. म.)

सिधरी

पटवारी सिधरी

राहुल

निरीक्षक (पू. म.) सिधरी

सिधरी

होम आयात

क्र. नि.

केंद्र

अंतिम

हस्ताक्षर