

## न्यायालय उपखण्ड अधिकारी सेड़वा जिला बाड़मेर

(पीठासीन अधिकारी श्री बद्रीनारायण विश्नोई, आर.ए.एस)

राजस्व आवेदन सं. 327/2025

अन्तर्गत धारा 131,136 राजस्थान भू राजस्व अधिनियम, 1956

प्रार्थीगण	बनाम	विप्रार्थी
1. देरामाराम पुत्र जांवताराम जाति विश्नोई निवासी आदर्श सोनड़ी तहसील सेड़वा जिला बाड़मेर।	जाति सोनड़ी	1. राज्य सरकार जरिए भूमिधारी तहसीलदार सेड़वा

उपस्थित विद्वान अधिवक्ता

प्रार्थी अधिवक्ता - श्री मोहनलाल खिलेरी

-: निर्णय :-

दिनांक:- 24/12/2025

प्रार्थी देरामाराम पुत्र जांवताराम जाति विश्नोई निवासी आदर्श सोनड़ी तहसील सेड़वा जिला बाड़मेर द्वारा प्रस्तुत प्रार्थना पत्र अन्तर्गत धारा 131, 136 राजस्थान भू राजस्व अधिनियम 1956 का संक्षेप में सार इस प्रकार है कि प्रार्थी का खातेदारी खेत ग्राम आदर्श सोनड़ी पटवार हल्का सोनड़ी, भू.अ.निरीक्षक सोनड़ी तहसील सेड़वा जिला बाड़मेर के मूल खसरा संख्या 170 रकबा 1-5540 हैक्टेयर किस्म बारानी सोयम का आया हुआ है। उक्त मूल खसरे में से प्रार्थी द्वारा सहमति से रास्ते के लिए राजस्थान सरकार के पक्ष में खसरा संख्या 1186/170 रकबा 0-1214 हैक्टेयर किस्म गै.मु.रास्ता भूमि का समर्पण किया गया था, उक्त मूल खसरे का विभाजन होकर अलग से रास्ते के लिए नवीन खसरा सृजित किया गया। मूल खसरा नम्बर 170 में से प्रार्थी द्वारा रास्ते के लिए राजस्थान सरकार के पक्ष में सहमति से खसरा नम्बर 1186/170 रकबा 0-1214 हैक्टेयर किस्म गै.मु.रास्ता भूमि का समर्पण किया गया था, कि प्रार्थी बुजूर्ग व्यक्ति हैं, जिसने उक्त मूल खसरे में से रास्ते के लिए भूमि का समर्पण प्रस्ताव तैयार करने के लिए हल्का पटवारी को परिशिष्ट "अ" के अनुसार समर्पण प्रस्ताव तैयार करने के लिए हल्का पटवार को कहा था, परन्तु हल्का पटवारी राजकार्य में व्यस्त होने से प्रार्थी के कहे अनुसार समर्पण प्रस्ताव का नक्शा नहीं तैयार करके उसके विपरीत भिन्न स्थिति का रास्ते के लिए उक्त खसरे में से समर्पण प्रस्ताव का नक्शा तैयार करके प्रार्थी का हस्ताक्षर करवाकर



  
उपखण्ड अधिकारी  
(SDO) सेड़वा




हल्का पटवारी द्वारा तहसीलदार सेड़वा के समक्ष उक्त खसरे में से रास्ते के लिए भूमि का समर्पण बनाकर प्रस्तुत किया गया, जो समर्पण प्रस्ताव मौके पर चल रहे रास्ते व प्रस्तावित नक्शे से भिन्न समर्पण तहसीलदार सेड़वा के समक्ष प्रस्तुत कर तरमीम की गई। उक्त भूमि का समर्पण प्रस्ताव के वक्त मौके पर कब्जेकाश्त, ढाणी से व मौके पर चल रहे रास्ते से भिन्न हल्का पटवारी व भू.अ.निरीक्षक द्वारा नक्शे में लिपिकीय भूल से गलत समर्पण एवं तरमीम की है। हल्का पटवारी द्वारा समर्पण प्रस्ताव प्रार्थी द्वारा कहे अनुसार नहीं बनाकर समर्पण प्रस्ताव तैयार करके प्रार्थी का हस्ताक्षर करवाकर तहसीलदार सेड़वा के समक्ष समर्पण प्रस्ताव प्रस्तुत कर उक्त भूमि को राजस्थान सरकार के पक्ष में समर्पण कर उक्त रास्ते की तरमीम कर दी, नक्शे में की गई तरमीम मौके से भिन्न स्थिति की गई है, जिससे बिना विधिक प्रक्रिया अपनाए की गई तरमीम कब्जे, बंट व मौके पर चले रहे रास्ते से विपरीत किया होने से मौके पर स्थित कब्जा, ढाणी, माठ व मौके पर चल रहे रास्ते अनुसार तरमीम की जाकर नक्शा दुरुस्ती करवाने का प्रार्थी हकदार होने से नक्शा दुरुस्त का प्रार्थना पत्र प्रस्तुत है। उक्त खसरे में से रास्ते के लिए भूमि का समर्पण प्रस्ताव प्रार्थी के कहे अनुसार हल्का पटवारी द्वारा नहीं बनाकर उसके विपरीत व भिन्न स्थिति का समर्पण प्रस्ताव तैयार करके तहसीलदार सेड़वा के समक्ष उक्त समर्पण प्रस्ताव प्रस्तुत कर उक्त रास्ते की भूमि का अलग खसरा नम्बर 1186/170 सृजित किया गया हैं जो लिपिकीय त्रुटि से किया गया है, जिससे उक्त लिपिकीय भूल को दुरुस्त करवाने का प्रार्थी कानूनी हकदार होने से यह प्रार्थना पत्र पेश है। प्रार्थी के नक्शे में तरमीम गलत अंकन होने से प्रार्थी को कई कठिनाईयों का सामना करना पड़ रहा है जैसे अपने खेत की नेखमबंदी करवाने के लिए कई कठिनाईयों का सामना करना पड़ रहा है, जिससे प्रार्थी मौके पर कब्जेकाश्त, ढाणी, माठ व मौके पर चले रहे रास्ते अनुसार रेकॉर्ड दुरुस्ती करवाने के विधि सम्मत अधिकारी होने से प्रार्थना पत्र पेश है। अतः प्रार्थना पत्र पेश कर निवेदन है कि प्रार्थी के खातेदारी खेत ग्राम आदर्श सोनड़ी, पटवार हल्का सोनड़ी भू.अ.नि. क्षेत्र सोनड़ी तहसील सेड़वा जिला बाड़मेर के मूल खसरा नम्बर 170 रकबा 1-5540 हैक्टेयर किस्म बारानी सोयम भूमि में से प्रार्थी द्वारा रास्ते की भूमि के लिए राजस्थान सरकार के पक्ष में भूमि समर्पण कर नवीन खसरा नम्बर 1186/170 रकबा 0-1214 हैक्टेयर किस्म गै.



  
सपखण्ड अधिकारी  
(SDO) सेड़वा

मु.रास्ता सृजित किया गया, जिस खसरे का नक्शा लिपिकीय त्रुटि से मौके पर चल रहे रास्ते से भिन्न नक्शा सृजित किया गया, जिसको मौके पर स्थित प्रार्थी का कब्जा व मौके पर बनी प्रार्थी की ढाणी, रास्ता अनुसार तरमीम की जाकर नक्शा परिशिष्ट "अ" के अनुसार नक्शे को दुरुस्ती करने का व मौके पर चल रहे रास्ते अनुसार राजस्व रेकॉर्ड में नक्शा अंकन करने का आदेश तहसीलदार सेड़वा के नाम जारी करावें।

प्रार्थी का प्रार्थना पत्र दर्ज रजिस्टर कर विप्रार्थी को नोटिस तलब किए। हस्तगत प्रकरण में तहसीलदार सेड़वा से न्यायालय के आदेश क्रमांक रीडर/2025/1391 दिनांक 28.10.2025 द्वारा तथ्यात्मक मौका जांच प्रतिवेदन के लिए लिखा गया। कार्यालय तहसीलदार सेड़वा के पत्रांक: भू.अ./2025/1772 दिनांक 03.11.2025 द्वारा न्यायालय को तथ्यात्मक मौका जांच प्रतिवेदन प्राप्त हुआ, जिसे शामिल पत्रावली किया गया। मुताबिक तहसीलदार सेड़वा से प्राप्त तथ्यात्मक मौका जांच प्रतिवेदन "मौके पर मौजूद मोतबरान व मूल खसरा संख्या 170 के खातेदार देराम पुत्र जांवता कौम विश्णोई ने बताया कि मेरे द्वारा रास्ते हेतु उक्त भूमि समर्पण की गई थी। मेरे द्वारा उक्त भूमि मेरे खेत के उत्तर दिशा की ओर लगते हुए रास्ते खसरा संख्या 1300/167 से समर्पण प्रस्तावित हेतु पटवार हल्का को कहा गया, लेकिन पटवारी हल्का द्वारा भूलवश खसरा नंबर 172 किस्म गै.मु. रास्ता पूर्व की दिशा से प्रस्तावित कर दी गई, जो कि गलत है। मैं उक्त भूमि राजस्थान सरकार के पक्ष में गै.मु.रास्ता हेतु ही रखना चाहता हूँ, लेकिन उक्त रास्ता जो वर्तमान मौके पर जहां वर्तमान में चलायमान है, उसी जगह इसकी तरमीम करवाना चाहता हूँ। मौका देखने पर पाया कि मौके पर प्रार्थी द्वारा चाहे गए स्थान पर रास्ता है जो कि गूगल अर्थ से जांचने पर भी पाया गया कि यह रास्ता काफी वर्षों से इस जगह है। अतः इस कारण इस फर्द के साथ संलग्न ट्रेस के परिशिष्ट "बी" अनुसार तरमीम दुरुस्त किया जाना उचित है। मौका फर्द रूबरू मोतबरान मौके पर तैयार की गई। सभी मोतबरान द्वारा चाहा गया कि उक्त तरमीम परिशिष्ट "बी" अनुसार दुरुस्त की जानी आवश्यक है। मौका फर्द पढ़कर सुनाई गई, सही होना स्वीकार कर हस्ताक्षर व अंगुष्ठ निशान किए।"



प्रार्थी अधिवक्ता उपस्थित। पत्रावली पर उपलब्ध तथ्यों तथा सक्षम दस्तावेजी साक्ष्यों पर प्रार्थी अधिवक्ता ने बहस की। प्रार्थी अधिवक्ता ने बहस में तहसीलदार सेड़वा से प्राप्त मौका रिपोर्ट को स्वीकार किया है। प्रार्थी अधिवक्ता की बहस पर न्यायालय द्वारा स्वस्थचित्त से मनन किया। पत्रावली पर उपलब्ध तथ्यों तथा सक्षम दस्तावेजी साक्ष्यों पर न्यायालय द्वारा युक्तियुक्त चिन्तन, मनन तथा विचारण उपरांत, प्रार्थी का प्रार्थना पत्र 327/2025 उनवान देरामाराम बनाम तहसीलदार सेड़वा अन्तर्गत धारा 131, 136 राजस्थान भू राजस्व अधिनियम, 1956 के तहत स्वीकार योग्य प्रतीत होता है।

अतः मुताबिक तहसीलदार सेड़वा से प्राप्त तथ्यात्मक जांच प्रतिवेदन अनुसार तहसील सेड़वा के पटवार मण्डल सोनड़ी के ग्राम आदर्श सोनड़ी खाता संख्या नया 1 के खसरा नम्बर 1186/170 रकबा 0-1214 हैक्टेयर किस्म गै.मु.रास्ता भूमि की तरमीम तहसीलदार सेड़वा द्वारा मौका रिपोर्ट दिनांक 01.11.2025 के संलग्न दर्शित परिशिष्ट "बी" अनुसार प्रस्तावित तरमीम दुरुस्त किया जाना उचित है। न्यायालय द्वारा पत्रावली पर उपलब्ध दस्तावेजी साक्ष्यों, तथ्यों तथा तहसीलदार सेड़वा के तथ्यात्मक जांच प्रतिवेदन पर युक्तियुक्त विचारण के उपरांत जांच प्रतिवेदन में दर्शित नक्शे परिशिष्ट 'बी' अनुसार राजस्व रिकॉर्ड में तरमीम दुरुस्त करने का आदेश दिया जाता हैं। तहसीलदार सेड़वा से प्राप्त तथ्यात्मक मौका जांच प्रतिवेदन(पत्रांक: भूअ./2025/1772 दिनांक 03.11.2025 के संलग्न मौका जांच प्रतिवेदन दिनांक 01.11.2025, खसरा नक्शा व जमाबंदी अभिलेख आदि) निर्णय का अभिन्न अंग रहेगा। तहसीलदार सेड़वा को आदेशित किया जाता है कि वह तदनुसार राजस्व रिकॉर्ड में अमलदरामद करें। तहरीर जारी हो। पत्रावली संख्या से कम होकर दाखिल दफ्तर हो।



निर्णय आज दिनांक 24/12/2025 को खुले इजलास में सुनाया गया।

(बद्रीनारायण, आर.ए.एस.)  
उपखण्ड अधिकारी सेड़वा  
उपखण्ड अधिकारी  
(300) सेड़वा

कोर्ट अति-आवश्यक

## न्यायालय उपखण्ड अधिकारी सेड़वा, जिला बाड़मेर

क्रमांक : कोर्ट / 2025 / 1391

दिनांक :- 29/10/2025

प्रेषिती :- तहसीलदार सेड़वा

विषय:- न्यायालय में विचाराधीन राजस्व आवेदन संख्या 327/2025 उनवान देरामाराम बनाम तहसीलदार सेड़वा अन्तर्गत धारा 131, 136 राजस्थान भू-राजस्व अधिनियम, 1956 में तरमीम दुरुस्ती हेतु मौका/तथ्यात्मक रिपोर्ट मय साक्ष्य सबूत भिजवाने बाबत।

उपर्युक्त विषयान्तर्गत लेख है कि अधोहस्ताक्षरकर्ता के न्यायालय में विचाराधीन राजस्व आवेदन संख्या 327/2025 अन्तर्गत धारा 131, 136 राजस्थान भू-राजस्व अधिनियम, 1956 उनवान देरामाराम बनाम तहसीलदार सेड़वा में अंकित तथ्यों अनुसार तरमीम दुरुस्त करवाने हेतु निवेदन किया है।

अतः आपको कमिश्नर नियुक्त कर मूल प्रार्थना पत्र की फोटो प्रति इस पत्र के संलग्न कर, निर्देश है कि इस सम्बन्ध में सम्बन्धित हल्का पटवारी व गिरदावर को पाबन्द कर, दिनांक 01/11/2025 प्रातः 10.30 बजे तक न्यायालय द्वारा वांछित मौका प्रतिवेदन/जांच/तथ्यात्मक प्रत्युत्तर सही-सही स्पष्ट साक्ष्य सबूत सहित अनिवार्य रूप से भिजवाना सुनिश्चित करावें, जिससे न्यायालय में लम्बित उक्त अनवान के प्रकरण का समय पर निस्तारण किया जा सके।  
संलग्न: मूल प्रार्थना पत्र की फोटो प्रति।

(बद्रीनारायण, आर.ए.एस.)  
उपखण्ड अधिकारी  
(SDO) सेड़वा



राजस्थान सरकार

कार्यालय तहसीलदार (भू.अ.) सेड़वा जिला बाड़मेर

क्रमांक / भू.अ. / 2025 / 1772

दिनांक:- 03/11/2025

प्रेषिती:-

श्रीमान उपखण्ड अधिकारी महोदय,  
सेड़वा, बाड़मेर।

विषय:- राजस्व वाद संख्या 327/2025 अनवान देरामाराम बनाम तहसीलदार सेड़वा अन्तर्गत  
आरएलआर धारा 131, 136 में तरमीम दुरस्ती रिपोर्ट भेजने बाबत।  
प्रसंग- श्रीमान के न्यायालय वाद संख्या 327/2025 के सदर्थ में।

उपरोक्त विषयान्तर्गत एवं प्रासंगिक पत्र के क्रम में निवेदन है कि श्रीमान के  
न्यायालय वाद संख्या 327/2025 अनवान देरामाराम बनाम तहसीलदार सेड़वा अन्तर्गत  
आरएलआर 131, 136 में तरमीम दुरस्ती के संबंध में राजस्व ग्राम आदर्श सोनड़ी के खसरा  
संख्या 1186/170 रकबा 0.1214 हैक्टेयर किस्म गै.मु.रास्ता में तथ्यात्मक जांच रिपोर्ट भू.अ.  
निरीक्षक सोनड़ी एवं हल्का पटवारी सोनड़ी द्वारा दिनांक 01.11.2025 को मौका जांचकर वादी  
प्रतिवादी व पड़ोसियों मोतबरानों, खातेदार के रूबरू जांच रिपोर्ट तैयार की गई। जो पत्र के  
संलग्न अग्रिम कार्यवाही हेतु अनुशंसा सहित भिजवाई जा रही है।  
संलग्न- उपरोक्तानुसार

भवदीय,

तहसीलदार (भू.अ.) सेड़वा  
बाड़मेर, राजस्थान

मौका - फर्ड

आज दिनांक 01.11.2025 को ग्रामीण न्यायालय उपबन्ध अधिकारी  
 शिवा के आदेश प्रांदा कोर्ट | 2025 | 1331 दिनांक 28.10.2025 व कार्यालय  
 तहसीलदार (मु.अ.) मेरवा के फरमांक | मु.अ.अ. | 1720-1721 दिनांक 28.10.2025 की  
 पालना में पं० गणप मोनरी के राजस्व ग्राम आदर्श मोनरी के व.नं. 1120/170  
 रफमा 00.1214 हेक्टर फिरंग में मु. शरणा का मौका देवा गया। राजस्व सिर्फ  
 नामा सं. 148 व लडा देव के अवलोकन किया गया तो पया कि लडा देव की  
 तरमीम व भू. सपना की तरमीम नामा सं. 148 (समर्पण) के अनुसार नहीं है।  
 लेकिन मोके मोरुड मोरुड व गूल खजरा सं. 170 के खतिनात देवम पुत्र  
 जावंता कोम पिरनोर में बताया कि मेरे उरा रास्ते हेतु 3000  
 श्रमि समर्पण की गई थी मेरे द्वारा उक्त श्रमि मेरे बने के उतर  
 दिशा की ओर लगे हुए रास्ते के (व.नं. 1360) के समर्पण प्रस्तावित हेतु  
 पवारी हत्का को कला गया लेकिन पवारी हत्का द्वारा ब्याख्या व नं. 172  
 (व.नं. 172) में मु. शरणा (पूर्व) की सफु के उम्मा लि कर दी गई। जो  
 गलत है मैं उक्त श्रमि राजस्थान सरकार के पत्र में मु. शरणा हेतु  
 ही खना जा रहा है लेकिन उक्त रास्ता जो वर्तमान मोके पर जहाँ  
 बलायमान (वर्तमान में) है उसी जगह इसकी तरमीम करवाना चाहता हूँ।  
 मौका देने पर पया कि मोके पर प्राचीन द्वारा चाहे जे स्थान पर  
 रास्ता है जो गूगल अर्थ के जानने पर भी पाया कि यह रास्ता काही  
 पैसे के बस जगह है। अतः इस कारण इस फर्ड के साथ संलग्न  
 देस के परिशिष्ट "B" अनुसार तरमीम कुरस्त किया जाना उचित  
 है।

मौका फर्ड सुपुट मोरुड मोके पर तैयार की गई सभी मोरुड  
 उरा चारा गया कि उक्त तरमीम परिशिष्ट "B" अनुसार कुरस्त  
 की जाने आवश्यक है मौका फर्ड परफर सुनायी गई सभी होना  
 स्वीकार कर हस्ताक्षर व अंगुष्ठ चिहान किये।

श्री का  
 सपखण्ड अधिकारी  
 (320) सेइवा

देवम

01/11/2025  
 पं० मोनरी

01/11/25  
 तहसीलदार

28/10/25

कभीक

चिपराध

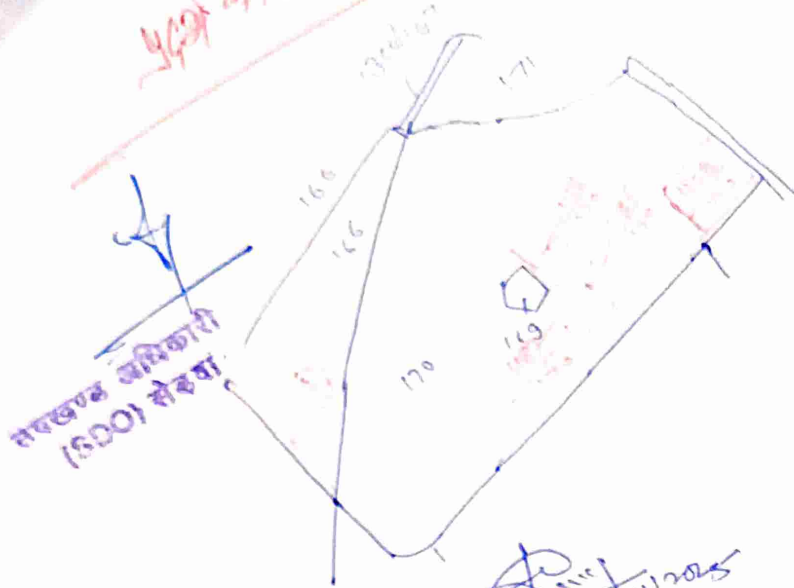
तहसीलदार (मु.अ.) सेइवा

आंशिक नक्शा किताबद विभाजन

जोमा - आदर्श योनडी


पैमाना - १ इंच = २०० फुट

पट्टी काट

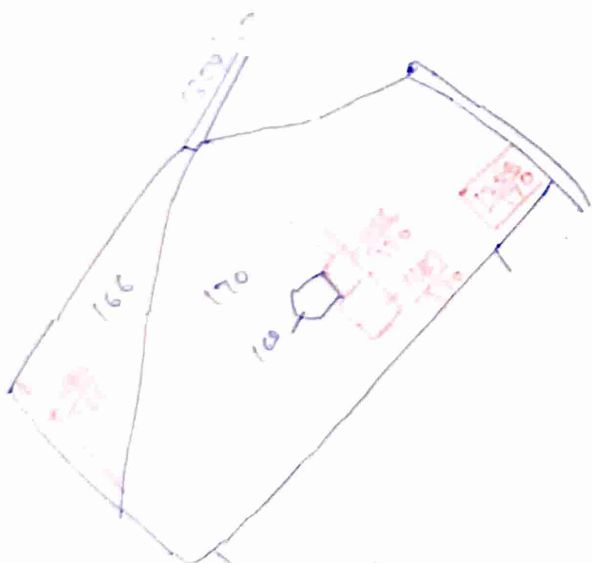


परिशिष्ट "A"


कामान तस्मीअ अनुसार


  
 (मंगाराम चौधरी)  
 पटवारी (भू.अ.) सेडवा  
 तह - सेडवा (वाडमेर)

परिशिष्ट "B"



तस्मीअ कुरस्ती हेइ प्रस्ताविते

  
 (मंगाराम चौधरी)  
 पटवारी (भू.अ.) सेडवा  
 तह - सेडवा (वाडमेर)

  
 (मंगाराम चौधरी)

  
 (मंगाराम चौधरी)

देराअ

मर

तस्मीअ कुरस्ती हेइ प्रस्ताविते

No 0573/23

आर्य समाज (संस्कृत) संस्थान, दिल्ली

संस्कृत विभाग, संस्कृत विभाग, संस्कृत विभाग

क्र.सं.	विद्यार्थी का नाम	पिता का नाम	पता	वर्ग	आवक	व्यय	व्यय
68	देवराज बालू जीवता	देवराज बालू जीवता	देवराज बालू जीवता	1-60	163	32-01	बा.सो. 1-60
ना.सं. 130	मोहन विश्वनाथ साठे	मोहन विश्वनाथ साठे	मोहन विश्वनाथ साठे	0-46	166	9-06	बा.सो. 0-46
	डेव खोतेदार	डेव खोतेदार	डेव खोतेदार	-	169	0-08	आ.सु. -
	बहन - SBBJ	बहन - SBBJ	बहन - SBBJ	2-43	170	48-04	बा.सो. 2-43
	शाळा धोरीमल	शाळा धोरीमल	शाळा धोरीमल	0-06	286	1-06	बा.सो. 0-06
				4-59	5	9-15	✓
जगावरी एवं	स्वामीजी	स्वामीजी	स्वामीजी	4-55	5	9-15	✓
अंकन लक्ष	पाप	पाप	पाप				

148

जगावरी एवं अंकन लक्ष

15/7/17

988 सोनरी

(मंगल राम धोरीमल)  
पटवारी (भू.अ.) सेइवा  
सहस्रील-सेइवा

पटवारी सोनरी 15/7/2017

खसरा नक्शा एवं जमाबंदी(प्रतिलिपि)

दिनांक : 03/11/2025 12:31:00 PM

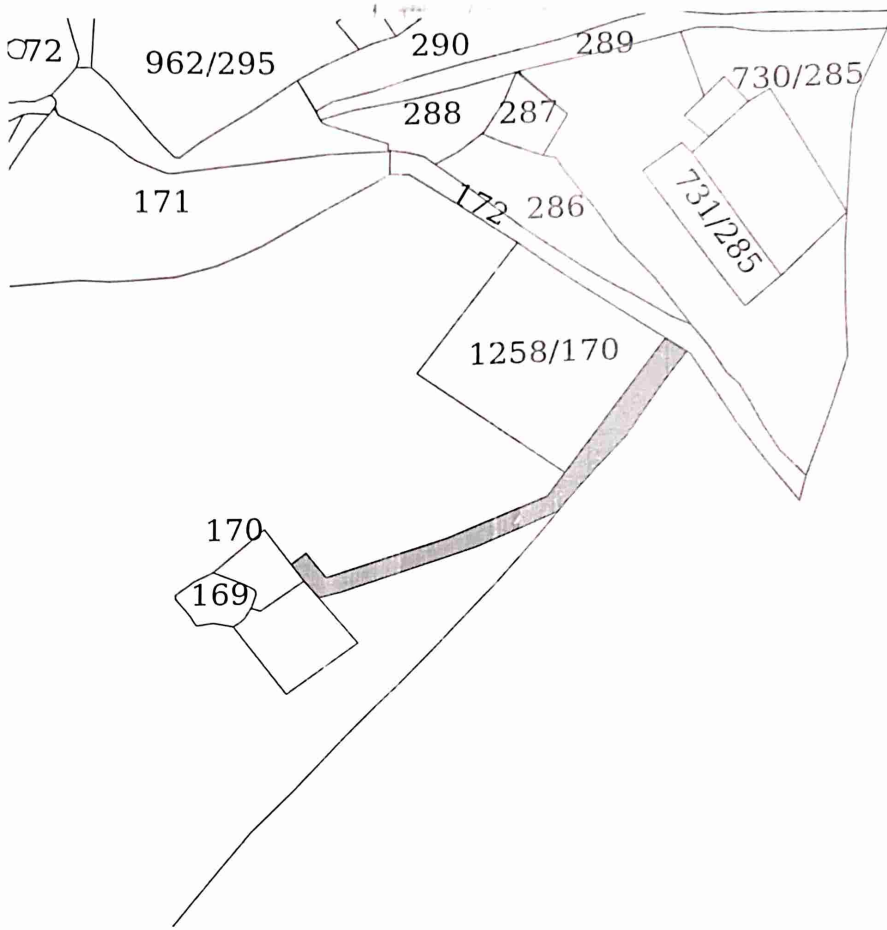
जिला : बाड़मेर

तहसील : सेडवा

भू. अ. नि. क्षेत्र : सोनडी

पटवारी हल्का : सोनडी

ग्राम : आदर्श सोनडी



Scale 1:500

खसरा संख्या : 1186/170 क्षेत्रफल : 0.1214 Hectare खाता संख्या : 1 पुराना खाता संख्या : 1  
 भूमि किस्म [क्षेत्रफल लगान] : गै.मु.रास्ता [ 0.1214 ]  
 राज. सरकार

*(मंगल राम चौधरी)*  
 सहायक अधिकारी (भू.अ.) सेडवा  
 पटवारी (भू.अ.) सेडवा  
 तहसील-सेडवा

- नोट :-
1. यह प्रपत्र केवल प्रार्थी की जानकारी के लिए है।
  2. इसका उपयोग किसी भी न्यायालय में साक्ष्य के रूप में नहीं किया जा सकता है।
  3. प्रविष्टियों में संशोधन/सत्यापित प्रतिलिपि हेतु सम्बंधित जिला/तहसील कार्यालय में संपर्क करें।

जमाबन्दी  
(प्रतिलिपि)

प्रपत्र पी-26 (सी)  
(द्वितीय नियम 153 ए)

ग्राम का नाम :- आदर्श सोनडी  
पटवार हल्का :- सोनडी  
भू.अभि.नि. :- सोनडी  
तहसील :- सेडवा  
जिला :- बाड़मेर

अंतिम चौगला आधार संवत् :- 2074-2077 जमाबंदी 2078 ( वर्ष 2022 ) में स्थायी  
भूमि धारक का नाम :- राज.सरकार  
क्षेत्रफल की ईकाई :- हेक्टेयर  
खाता संख्या नया :- 1  
खाता संख्या पुराना :- 1

काश्तकार का नाम:-

राज. सरकार

खसरा संख्या	क्षेत्रफल	भूमि वर्गीकरण	कृषक द्वारा संदन लगान	सिंचाई के माध्यम अन्नरक्षण के क्रम में प्रमाणित नामान्तरकरण संख्या व दिनांक	टिप्पणी
1022/119	0.0647	वा.सोयम	0.0647		
1024/64	0.0243	वा.अव्वल	0.0243		
1026/64	0.0809	वा.अव्वल	0.0809		
1029/143	0.0809	वा.सोयम	0.0809		
1031/119	0.0809	वा.सोयम	0.0809		
1032/130	0.0647	वा.अव्वल	0.0647		
1033/128	0.0647	वा.अव्वल	0.0647		
1035/76	0.0809	वा.सोयम	0.0809		
1036/76	0.0809	वा.सोयम	0.0809		
1039/132	0.0647	वा.दोयम	0.0647		
1040/132	0.0647	वा.दोयम	0.0647		
1041/132	0.0647	वा.दोयम	0.0647		
1042/132	0.0647	वा.दोयम	0.0647		
1043/132	0.0647	वा.दोयम	0.0647		
1044/132	0.0809	वा.दोयम	0.0809		
1049/194	0.0486	गै.मु.रास्ता	0.0486		
1050/195	0.0162	गै.मु.रास्ता	0.0162		
107	1.9668	गै.मु.धोरा	1.9668		
1076/134	0.0647	वा.दोयम	0.0647		
1105/346	0.0405	वा.अव्वल	0.0405		
1118/180	0.0647	वा.सोयम	0.0647		
1119/180	0.0647	वा.सोयम	0.0647		
112	4.8562	गै.मु.धोरा	4.8562		
1120/212	0.0647	वा.सोयम	0.0647		
1121/180	0.0647	वा.सोयम	0.0647		
1122/180	0.0647	वा.सोयम	0.0647		
1123/180	0.0647	वा.सोयम	0.0647		
1127/88	0.0647	वा.अव्वल	0.0647		
1128/88	0.0647	वा.अव्वल	0.0647		
1129/88	0.0647	वा.अव्वल	0.0647		

*(मंगल राम धोरा)*  
पटवारी (भू.अ.) सेडवा  
तहसील-सेडवा

## जमाबन्दी (प्रतिलिपि)

सू :- आदर्श सोनडी  
हल्का :- सोनडी  
सू.अभि.नि. :- सोनडी  
तहसील :- सेडवा  
जिला :- वाडमेर

अंतिम चीगला आधार संवत् :- 2074-2077 जमाबन्दी 2078 ( वर्ष 2022 ) से न्यायी  
भूमि धारक का नाम :- राज.सरकार  
क्षेत्रफल की इकाई :- हेक्टेयर  
खाता संख्या नया :- 1  
खाता संख्या पुराना :- 1

1131/134	0.0647	वा.दोयम	0.0647
1136/318	0.0647	वा.अव्वल	0.0647
1137/318	0.0647	वा.अव्वल	0.0647
1142/295	0.0647	वा.सोयम	0.0647
1143/45	0.0324	वा.अव्वल	0.0324
1144/128	0.0324	वा.अव्वल	0.0324
1145/128	0.0324	वा.अव्वल	0.0324
1146/45	0.0324	वा.अव्वल	0.0324
1147/316	0.0647	वा.अव्वल	0.0647
1148/316	0.0647	वा.अव्वल	0.0647
1154/323	0.0647	वा.सोयम	0.0647
1155/191	0.0647	वा.दोयम	0.0647
1156/170	0.0647	वा.सोयम	0.0647
1157/76	0.0405	वा.सोयम	0.0405
1158/196	0.0647	वा.सोयम	0.0647
1159/185	0.0647	वा.सोयम	0.0647
1178/603	0.0971	वा.सोयम	0.0971
1179/1	0.0809	वा.सोयम	0.0809
1180/166	0.1133	गै.मु.रास्ता	0.1133
1181/61	0.0809	वा.सोयम	0.0809
1183/33	0.1133	वा.सोयम	0.1133
1184/33	0.0324	वा.सोयम	0.0324
1185/1	0.0971	वा.सोयम	0.0971
1186/170	0.1214	गै.मु.रास्ता	0.1214
1187/170	0.1619	वा.सोयम	0.1619
1189/25	0.0405	वा.सोयम	0.0405
1190/25	0.0405	वा.सोयम	0.0405
1195/29	0.0486	वा.सोयम	0.0486
1196/29	0.0486	वा.सोयम	0.0486
1197/88	0.0405	वा.अव्वल	0.0405
1198/88	0.0405	वा.अव्वल	0.0405
1208/40	0.2914	वा.सोयम	0.2914
1215/119	0.1133	वा.सोयम	0.1133
1216/92	0.1214	वा.दोयम	0.1214
1217/41	0.2023	वा.सोयम	0.2023
1218/193	0.0324	वा.दोयम	0.0324
1225/132	0.1295	वा.दोयम	0.1295
1232/606	0.0809	वा.सोयम	0.0809

3/1/2024  
(मंगा राम चौधरी)  
पटवारी (भू.अ.) सेडवा  
तहसील-सेडवा

**जमाबन्दी  
(प्रतिलिपि)**

प्लॉट नं. :- आदर्श सोनडी  
हल्का :- सोनडी  
अभि.नि. :- सोनडी  
तहसील :- सेडवा  
जिला :- बाड़मेर

अंतिम चौसला आधार संवत् :- 2074-2077 जमाबंदी 2078 ( वर्ष 2022 ) में स्थायी  
भूमि धारक का नाम :- राज.सरकार  
क्षेत्रफल की ईकाई :- हैक्टेयर  
खाता संख्या नया :- 1  
खाता संख्या पुराना :- 1

1242/38	0.0405	वा.दोयम	0.0405
1243/76	0.1376	वा.सोयम	0.1376
1248/32	0.1295	वा.सोयम	0.1295
1251/128	0.0324	वा.अव्वल	0.0324
1256/31	0.0890	वा.सोयम	0.0890
1257/128	0.0324	वा.अव्वल	0.0324
1259/1244	0.0647	वा.सोयम	0.0647
1261/84	0.0324	वा.अव्वल	0.0324
1263/1226	0.0647	वा.दोयम	0.0647
1269/1046	0.0081	वा.अव्वल	0.0081
1271/1049	0.0162	वा.अव्वल	0.0162
1273/595	0.0405	वा.सोयम	0.0405
1276/597	0.0437	वा.सोयम	0.0437
1279/1268	0.0081	वा.अव्वल	0.0081
128	0.0081	वा.अव्वल	0.0081
1280/1268	0.0162	वा.अव्वल	0.0162
1285/649	0.1052	वा.सोयम	0.1052
1297/605	0.2914	गै.मु.रास्ता	0.2914
1299/167	0.0324	गै.मु.रास्ता	0.0324
1300/167	0.5106	गै.मु.रास्ता	0.5106
135	3.1323	गै.मु.गोवा	3.1323
153	2.9137	गै.मु.धोरा	2.9137
157	1.0926	गै.मु.रास्ता	1.0926
158	0.3318	गैर मुमकिन	0.3318
159	2.1367	गै.मु.नाडी	2.1367
160	4.6296	गै.मु.गोवा	4.6296
171	0.7284	गै.मु.ओरण	0.7284
172	0.3885	गै.मु.रास्ता	0.3885
208	1.6997	गै.मु.रास्ता	1.6997
21	0.5666	गै.मु.धोरा	0.5666
23	0.6961	गै.मु.धोरा	0.6961
27	0.0243	गैर मुमकिन	0.0243
288	0.1862	गै.मु.ओरण	0.1862
289	0.1942	गै.मु.रास्ता	0.1942
297	0.1133	गैर मुमकिन	0.1133
301	0.2671	गै.मु.रास्ता	0.2671
325	1.4569	गै.मु.रास्ता	1.4569
338	0.5585	गै.मु.रास्ता	0.5585

*(मगा राम चौधरी)*  
पटवारी (भू.अ.) सेडवा  
तहसील-सेडवा

जमाबन्दी  
(प्रतिलिपि)

प्रपत्र पी-28 (सी)  
(दिखिये नियम 153 ए)

आदर्श सोनडी  
सोनडी  
सोनडी  
सोनडी  
सोनडी  
बाइगेर

अंतिम चौराना आधार संवत् :- 2074-2077 जमाबंदी 2078 ( वर्ष 2022 ) में म्यारी  
भूमि धारक का नाम :- राज,सर्वकार  
क्षेत्रफल की इकाई :- हैक्टर  
खाता संख्या नया :- 1  
खाता संख्या पुराना :- 1

35	2.4929	गै.मु.धोरा	2.4929
37	1.6997	गै.मु.धोरा	1.6997
643/138	13.8240	गै.मु.धोरा	13.8240
648/140	1.1655	गै.मु.धोरा	1.1655
651/156	0.4613	गै.मु.धोरा	0.4613
71	0.0081	गै.मु.धोरा	0.0081
72	0.1619	गै.मु.धोरा	0.1619
73	1.9425	गै.मु.धोरा	1.9425
74	0.8984	गै.मु.धोरा	0.8984
8	1.3678	गै.मु.रास्ता	1.3678
88	0.2266	वा.अब्बल	0.2266
884/128	0.0647	वा.अब्बल	0.0647
886/128	0.4047	गै.मु.रास्ता	0.4047
887/295	0.0405	वा.सोयम	0.0405
888/309	0.0647	वा.अब्बल	0.0647
891/129	0.1295	गै.मु.रास्ता	0.1295
892/130	0.0728	गै.मु.रास्ता	0.0728
893/130	0.0405	वा.अब्बल	0.0405
894/130	0.1214	गै.मु.रास्ता	0.1214
895/130	0.0405	वा.अब्बल	0.0405
899/130	0.1862	गै.मु.रास्ता	0.1862
900/130	0.0405	वा.अब्बल	0.0405
903/31	0.0647	वा.सोयम	0.0647
924/146	0.0647	वा.सोयम	0.0647
925/76	0.0647	वा.सोयम	0.0647
929/132	0.0647	वा.दोयम	0.0647
930/132	0.0809	गै.मु.रास्ता	0.0809
937/134	0.1295	वा.दोयम	0.1295
948/139	0.3237	वा.सोयम	0.3237
949/134	0.0647	वा.दोयम	0.0647
950/134	0.0647	वा.दोयम	0.0647
951/31	0.0647	वा.सोयम	0.0647
957/76	0.0647	वा.सोयम	0.0647
958/76	0.0647	वा.सोयम	0.0647
977/128	0.3561	गै.मु.रास्ता	0.3561
कुल खसरे - 142	61.4252		61.4252

3/11/2022  
(मंगल राम चौधरी)  
पटवारी (भू.अ.) सेडव  
तहसील-संडक

यह प्रपत्र केवल प्रार्थी की जानकारी के लिए है।

इसका उपयोग किसी भी न्यायालय में साक्षी के रूप में नहीं किया जा सकता है।

राजस्थान सरकार

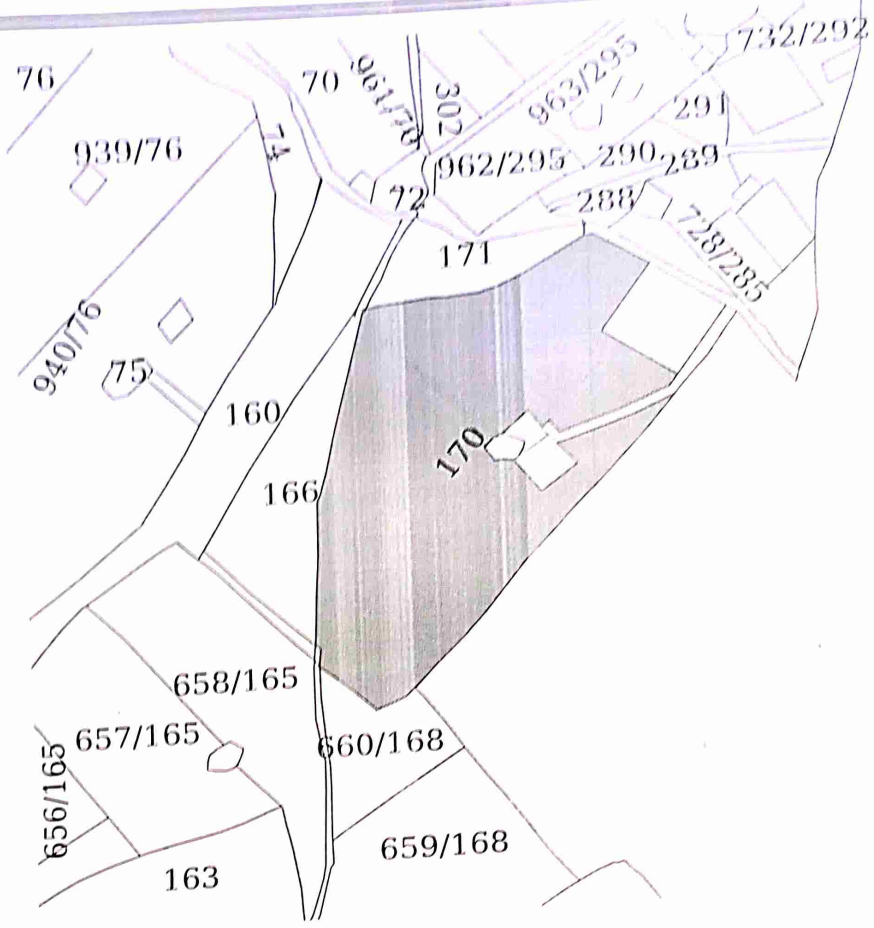
खसरा नक्शा एवं जमाबंदी(प्रतिलिपि)

तहसील : रोडवा

ग्राम : आदर्श सोनडी

भू. अ. नि. क्षेत्र : सोनडी

जिला : बाड़मेर  
सं. हल्का : सोनडी



Scale 1:1000

खसरा संख्या : 170 क्षेत्रफल : 1.5540 Hectare खाता संख्या : 137 पुराना खाता संख्या : 79  
भूमि किस्म [क्षेत्रफल लगान] : बा.सोयन [ 1.5540, 0.48 ]  
1.) देरामाराम पुत्र जांवताराम हिस्सा- पूर्ण जाति- विश्रोई सा. देह खातेदार ( पूर्ण खाता ) SBBJ शाखा धोरीमन्ना

सक्षम अधिकारी के हस्ताक्षर एवं सील  
*(मन्ना राम चौधरी)*  
3/11/2025  
पटवारी (भू.अ.) सेक्टर  
तहसील-सोडवा

नोट :-  
1. यह प्रपत्र केवल प्रार्थी की जानकारी के लिए है।  
2. इसका उपयोग किसी भी न्यायालय में साक्ष्य के रूप में नहीं किया जा सकता है।  
3. प्रविष्टियों में संशोधन/सत्यापित प्रतिलिपि हेतु सम्बंधित जिला/तहसील कार्यालय में संपर्क करें।