

न्यायालय उपखण्ड अधिकारी सेड़वा जिला बाड़मेर  
(पीठासीन अधिकारी श्री बद्रीनारायण विश्नोई आर.ए.एस)

राजस्व आवेदन सं. 127/2024

अन्तर्गत धारा 131,136 राजस्थान भू-राजस्व अधिनियम, 1956

प्रार्थी	बनाम	विप्रार्थीगण
1. वरजांगा पुत्र पेलाद जाति रबारी, निवासी पांडरवाली, तहसील सेड़वा, जिला बाड़मेर।		1. रामा पुत्र चिमना 2. रावताराम पुत्र तेजाराम 3. वालाराम पुत्र तेजाराम 4. सतुदेवी पत्नि तेजाराम 5. सावलाराम पुत्र तेजाराम जाति रबारी, निवासी पांडरवाली, तहसील सेड़वा, जिला बाड़मेर। 6. राज्य सरकार जरिये तहसीलदार सेड़वा।

उपस्थित :प्रार्थी वकील – श्री करनाराम कड़वासरा

विप्रार्थी संख्या 01 से 05 के वकील – श्री आम्बाराम पूनड़

–: निर्णय :-

दिनांक:- 12.05.2025

प्रार्थी वरजांगा पुत्र पेलाद जाति रबारी निवासी पांडरवाली तहसील सेड़वा जिला बाड़मेर द्वारा प्रस्तुत प्रार्थना पत्र अन्तर्गत धारा 131, 136 राजस्थान भू-राजस्व अधिनियम 1956 का संक्षेप में सार इस प्रकार है कि प्रार्थी व अप्रार्थीगण के खातेदारी का खेत मौजा पांडरवाली, पटवार हल्का भंवरिया के खसरा संख्या 356/189 रकबा 7.4624 हैक्टेयर, खसरा संख्या 357/189 रकबा 10.7808 हैक्टेयर व खसरा संख्या 358/189 रकबा 10.7808 हैक्टेयर के आये हुए हैं। जिनका मूल खसरा संख्या 189 था, उक्त मूल खसरे का विभाजन होकर अलग तरमीम की गई है। मूल खसरा संख्या 189 का न्यायालय आदेश की पालना में विभाजन प्रस्ताव बनाया गया था, विभाजन प्रस्ताव में प्रस्तावित नक्शे व मौके से भिन्न तरमीम की गई। तरमीम के नामान्तरकरण के वक्त मौके पर कब्जे-काश्त, ढाणी से भिन्न पटवारी हल्का, भू-निरीक्षक द्वारा नक्शे में गलत तरमीम कर दी। प्रार्थी व अप्रार्थीगण के कब्जे, ढाणी से भिन्न गलत तरमीम की है। ऐसी सुरत में पटवारी हल्का द्वारा अप्रार्थीगण से मिलावट कर मौके पर कब्जेकाश्त व विभाजन प्रस्ताव में बने नक्शे से भिन्न अच्छी मिट्टी वाली भूमि पर अप्रार्थीगण की तरमीम कर दी तथा धोरे की जमीन मेरे तरमीम कर दी, नक्शे में की गई तरमीम मौके से भिन्न स्थिति की गई हैं, जिससे बिना विधिक प्रक्रिया

1



उपखण्ड अधिकारी  
(SDO) सेड़वा

अपनाए की गई तरमीम कब्जे, बंट के विपरित किया इन्द्राज अवैध व गैर कानूनी होने से मौके पर स्थित कब्जा, ढाणी, माठ अनुसार तरमीम की जाकर नक्शा दुरुस्ती करवाने का प्रार्थी हकदार होने से नक्शा दुरुस्त का प्रार्थना पत्र पेश है। तरमीम के वक्त मौके पर कब्जे काशत से व विभाजन प्रस्ताव के नक्शे से भिन्न तरमीम अवैध रूप से लिपिकीय त्रुटि से किया गया है, जिससे उक्त लिपिकीय भूल को दुरुस्त करवाने का प्रार्थी कानूनी हकदार होने से यह प्रार्थना पत्र पेश है। प्रार्थी के राजस्व रेकर्ड में तरमीम गलत अंकन होने से प्रार्थी व अप्रार्थीगण को अपने खेत को अधिक उपजाऊ बनाने के लिए कृषि ऋण लेने के लिए, अपने खेत की नेखमबंदी करवाने के लिए कठिनाइयों का सामना करना पड़ रहा है, जिससे प्रार्थी व अप्रार्थीगण मौके पर कब्जेकाशत, ढाणी, माठ अनुसार रेकर्ड दुरुस्ती करवाने के विधि सम्मत अधिकारी होने से प्रार्थना पत्र पेश है। उक्त नक्शा त्रुटि की जानकारी प्रार्थी को नहीं थी, अभी अप्रार्थीगण द्वारा अपने खेत की नेखमबंदी करवाने का निर्णय करवाकर मौके पर नेखमबंदी करने के नोटिस आने पर जानकारी होने से नकले इत्यादि लेने से जानकारी में आने से प्रार्थना पत्र अन्दर म्याद पेश है। सरहद मौजा पाण्डरवाली, पटवार हल्का भंवरिया के खसरा संख्या 356/189 रकबा 7.4624 हैक्टेयर, खसरा संख्या 357/189 रकबा 10.7808 हैक्टेयर व खसरा संख्या 358/189 रकबा 10.7808 हैक्टर का मौके पर स्थित कब्जा, ढाणी, माठ अनुसार तरमीम की जाकर नक्शा दुरुस्ती करने का आदेश तहसीलदार सेड़वा के नाम जारी फरमावे।

प्रार्थी का प्रार्थना पत्र अन्तर्गत धारा 131, 136 राजस्थान भू-राजस्व अधिनियम 1956 दर्ज रजिस्टर कर विप्रार्थीगण को नोटिस तलब किए गए। विप्रार्थीगण के सम्मन तामील शुदा प्राप्त हुए जिसे शामिल पत्रावली किया गया। विप्रार्थी संख्या 1 से 5 की ओर से अधिवक्ता श्रीआम्बाराम पूनड़ ने वकालतनामा पेश किया, जिसे शामिल पत्रावली किया गया।।हस्तगत प्रकरण में तहसीलदार सेड़वा से न्यायालय के आदेश क्रमांक रीडर/2024/2084 दिनांक 05.08.2024 द्वारा तथ्यात्मक मौका जांच प्रतिवेदन के लिए लिखा गया। कार्यालय तहसीलदार सेड़वा के पत्रांक: भू.अ./2024/2756 दिनांक 28.08.2024. द्वारा न्यायालय को तथ्यात्मक मौका जांच प्रतिवेदन प्राप्त हुई, जिसे शामिल पत्रावली किया गया। मुताबिक तहसीलदार सेड़वा से प्राप्त तथ्यात्मक मौका जांच प्रतिवेदन दिनांक 28.08.2024 के अनुसार "राजस्व रेकर्ड में ग्राम पाण्डरवाली के खसरा संख्या 356/189 रकबा 7.4626 हैक्टेयर, खसरा संख्या 357/189 रकबा 10.7808 हैक्टेयर, व खसरा संख्या 358/189 रकबा 10.7808 हैक्टेयर की तरमीम दुरुस्ती हेतु तथ्यात्मक रिपोर्ट तैयार करने हेतु मौके पर राजस्व रेकर्ड व लट्ठा नक्शा व



उपखण्ड अधिकारी  
(SDO) सेड़वा

भू-नक्शा में तरमीम का अवलोकन किया गया। जिसमें पाया कि ग्राम पाण्डरवाली के मूल खसरा संख्या 179.06 बीघा भूमि का माननीय न्यायालय सहायक कलक्टर एवं उपखण्ड अधिकारी गुड़ामालानी के राजस्व वाद संख्या 215/2000 निर्णय दिनांक 18.10.2002 के अनुसार डिक्री का विभाजन किया गया जिसका ग्राम पाण्डरवाली के नामान्तरकरण संख्या 269 दिनांक 01.08.2003 के द्वारा राजस्व रेकॉर्ड में अमलदरामद किया गया, जिसका विवरण निम्नानुसार है—ग्राम पाण्डरवाली नाम खातेदार तेजा पुत्र बादरा कौम रबारी रकबा 66.12 बीघा, तेजाराम, रामा पिता चिमना कौम रबारी रकबा 66.12 बीघा व बरजांगाराम पुत्र पैलाद कौम रबारी रकबा 46.02 बीघा अनुसार राजस्व रेकॉर्ड में अमलदरामद कर दिया गया लेकिन लट्ठा नक्शा में तरमीम मा0न्यायालय के निर्णयानुसार नहीं कर लिपिकीय त्रुटि से गलत कर दी गई। मौके पर माननीय न्यायालय सहायक कलक्टर एवं एसडीओ गुड़ामालानी के निर्णय दिनांक 18.10.2002 के अनुसार प्रार्थी एवं विप्रार्थीगण के काश्त कब्जे, रहवासी ढाणियां व अन्य पक्के निर्माण का ध्यान में रखते हुए मौका का तरमीम दुरुस्ती हेतु प्रस्तावित नक्शा तरमीम परिशिष्ट 'ब' तैयार किया गया, जो साथ सलग्न हैं। तरमीम दुरुस्ती हेतु प्रस्तावित तरमीम नक्शा परिशिष्ट 'ब' के अनुसार ग्राम पाण्डरवाली के खसरा संख्या 356/189, 357/189, 358/189 तरमीम दुरुस्ती किये जाने की उपर्युक्त खसरों के समस्त खातेदारों ने सहमति की गई। उक्त मौका फर्द प्रार्थी, विप्रार्थी एवं मौके पर उपस्थित मुखिया मौतबरान को पढकर सुनाई गई। सभी ने सुन समझ कर पढकर अपने हस्ताक्षर एवं अगुष्ट किये गये। जो फर्द का अभिन्न अंग है।”

वकील प्रार्थी उपस्थित। विप्रार्थी संख्या 01 से 05 के वकील उपस्थित। पत्रावली पर उपलब्ध तथ्यों तथा सक्षम दस्तावेजी साक्ष्यों पर प्रार्थी व विप्रार्थी संख्या 01 से 05 के अधिवक्ता ने बहस की। उभयपक्षकारान के अधिवक्ताओं की बहस पर न्यायालय द्वारा स्वस्थचित्त से मनन किया। पत्रावली पर उपलब्ध तथ्यों तथा सक्षम दस्तावेजी साक्ष्यों पर न्यायालय द्वारा युक्तियुक्त चिन्तन, मनन तथा विचारण उपरांत, प्रार्थी का प्रार्थना पत्र 127/2024 उनवान वरजांगा बनाम रामा वगैरा अन्तर्गत धारा 131, 136 राजस्थान भू राजस्व अधिनियम, 1956 के तहत स्वीकार योग्य प्रतीत होता है।

अतः मुताबिक तहसीलदार सेड़वा के कार्यालय पत्र क्रमांक: भूअ./2025/2756 दिनांक 28.08.2024 द्वारा प्राप्त तथ्यात्मक जांच प्रतिवेदन अनुसार प्रार्थी वरजांगा पुत्र पेलाद जाति रबारी निवासी पांडरवाली तहसील सेड़वा द्वारा प्रस्तुत प्रार्थना पत्र अन्तर्गत धारा 131, 136 राजस्थान भू-राजस्व अधिनियम 1956 स्वीकार किया जाकर प्रार्थी व विप्रार्थीगण की खातेदारी भूमि मौजा पांडरवाली पटवार क्षेत्र भंवरिया भू



उपखण्ड अधिकारी  
(SDO) सेड़वा

अभिलेख निरीक्षक बाखासर तहसील सेड़वा के खसरा संख्या 356 / 189 रकबा 7.4624 हैक्टियर, खसरा संख्या 357 / 189 रकबा 10.7808 हैक्टियर व खसरा संख्या 358 / 189 रकबा 10.7808 हैक्टियर किस्म बा. दो. भूमि में लट्ठा ट्रेस में पूर्व में की गई गलत तरमीम एवं मौके पर कब्जा-काश्त व संलग्न परिशिष्ट 'ब' में दर्शाये अनुसार राजस्व रिकॉर्ड में तरमीम दुरुस्त करने का आदेश दिया जाता है। तहसीलदार सेड़वा से प्राप्त तथ्यात्मक मौका जांच प्रतिवेदन (पत्रांक: भू.अ./2024/2756 दिनांक 28.08.2024 के संलग्न मौका जांच प्रतिवेदन दिनांक 16.08.2024, परिशिष्ट 'ब', खसरा नक्शा व जमाबंदी अभिलेख आदि) निर्णय का अभिन्न अंग रहेगा। तहसीलदार सेड़वा को आदेशित किया जाता है कि वह तदनुसार राजस्व रिकॉर्ड में अमलदरामद करें। तहरीर जारी हो। पत्रावली संख्या से कम होकर दाखिल दफ्तर हो।

निर्णय आज दिनांक 12.05.2025 को खुले इजलास में सुनाया गया।



(बद्रीनारायण अरि.ए.एस.)  
उपखण्ड अधिकारी, सेड़वा  
(SDO)

मोका फई

आज दिनांक 16/08/2024 को मैं श्रीमान लक्ष्मीलाल साहू सेइवा के आदेश क्रमांक 1/बू.अ/2024/2610 दिनांक 07/08/2024 की पालना में माननीय न्यायालय उपखण्ड अधिकारी सेइवा के राजस्व आवेदन संख्या सं. 127/2024 अनवान वरजांगा बनाम रामा वगैरा अनर्गत 131, 136 RLR Act में ग्राम पाण्डरवाली के खसरा नं 356/189 रकबा 7-4626 हेक्टेयर, खसरा नं 357/189 रकबा 10-7808 हेक्टेयर, व खसरा नं 358/189 रकबा 10-7808 हेक्टेयर की तरमीम डुरली हेडु तथ्यात्मक रिपोर्ट तैयार करने हेडु श्री जगन्नाथ पट्टाचारी अंवरिया के साथ मोके पर पहुंचा।



मोके पर राजस्व रेकॉर्ड व लहदा नम्बरा के क्वॉरंटर नम्बरा में तरमीम का अवलोकन किया गया। जिसमें पाया कि ग्राम पाण्डरवाली के खसरा खसरा नं 179-06 बीघा ग्राम का माननीय न्यायालय सहायक कलक्टर एवं उपखण्ड अधिकारी, गुडामाली के राजस्व वाइस 21/12/2000 निर्णय दिनांक 18-10-2002 के अन्वय में किया गया जिसका ग्राम पाण्डरवाली के नामावली सं. 269 दिनांक 01/08/2003 के द्वारा राजस्व रेकॉर्ड में अमल कराया गया जिसका विवरण निम्नानुसार है:-

क्रम सं.	नाम ग्राम	नाम खसरी	रकबा (बीघा)
1.	पाण्डरवाली	तेजा पुत्र बापरा कोस रवाली	66-12
2.	तेजाराम	रामा पिठ निमना कोस रवाली	66-12
3.	पाण्डरवाली	वरजांगा पुत्र पैलाड कोस रवाली	46-02

उपर्युक्त राजस्व रेकॉर्ड में अमल कराया कर दिया गया लिडिन सट्टण नम्बरा में तरमीम मा. न्यायालय के निर्णय दिनांक नहीं कर लिपिकीय त्रुटि से उत्पन्न कर दी गई।

मोके पर माननीय न्यायालय सहायक कलक्टर एवं SDO गुडामाली के निर्णय दिनांक 18-10-2002 के अन्वय में प्रार्थी एवं विपक्षीयों के कथित कलजे, रहवासी कागज व अन्य पत्रों के निर्माण का ध्यान में रखते हुए मोका का तरमीम डुरली हेडु पुनर्निर्माण नम्बरा 1/बू.अ/2024/2610 में तैयार किया गया जो साथ संलग्न है-

तरमीम डुरली हेडु पुनर्निर्माण नम्बरा 1/बू.अ/2024/2610


  
 लक्ष्मीलाल (म. अ.) संजवा      श्री जगन्नाथ पट्टाचारी

सुप्रीम कोर्ट  
 उपखण्ड अधिकारी (SDO) सेइवा

के अनुसार ग्राम पाण्डववाली के बसरा नं० 356/189,  
357/189, 358/189 तराईय दुल्ही छिरे जाके की  
उपरसे बसरे के समस्त-खालेदारोने सहभाई छी गइ।


उस मोताकई धावी, विपत्ती एवं नडे-उकाधिय  
मुषिया मोरबराक कोपइक (सुनई गइ) सनी ने सुन-समझ  
करा पइकर अपके हस्ताक्षर एवं अंगुष्ठ छे गइ।

बाला

16/08/24  
बसरी नगरिया


16-08-2024  
DR-बाखालर

  
अनिवाराम/चिमनाराज


  
अनिवाराम/चिमनाराज

  
बाला

सावनास 21

  
सलुनी/लेजासक

C.S.

  
वहसीलदार (मू.अ) सेडवा

उपभू.कोट  
उपखंड अधिकारी  
(S.D.O) सेडवा

जानमे हट्ट

नाजी

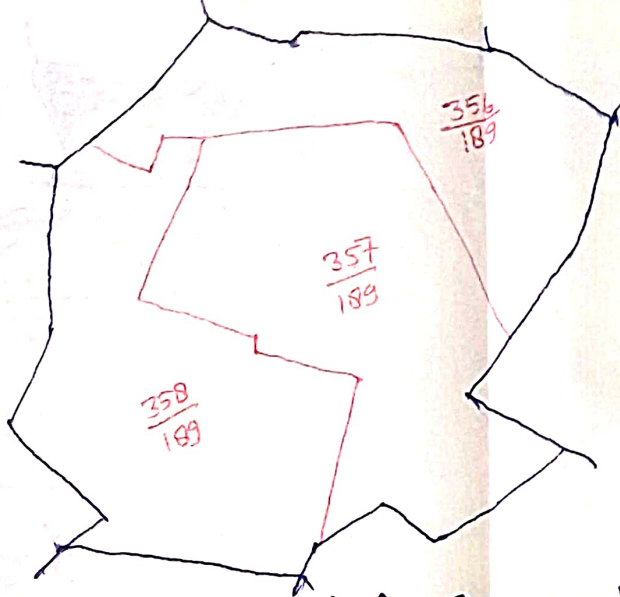
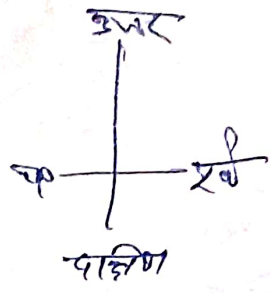
आदर

रसूल

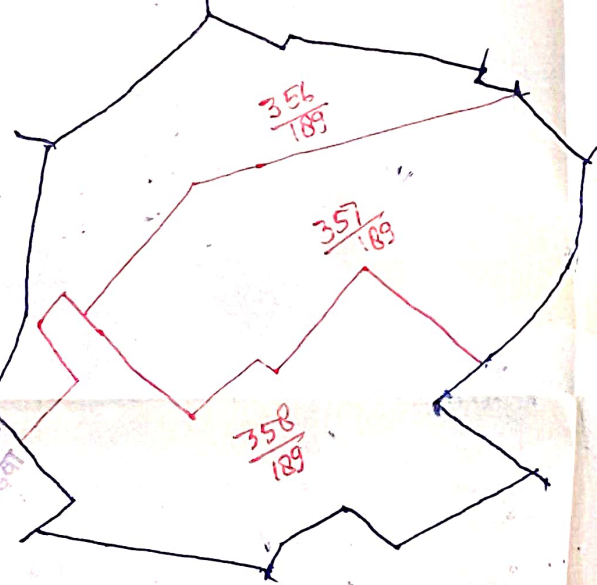
अभिषेक

  
अभिषेक/पुनर्ग

3  
 आणू कम्बोला गाव पाठडरवाणी तहसील मुंडवा जिला-वाडोदर  
 फातवा 12-घ- 2024/25 करिमा राजसि देवई मंडुलार  
 नम्बरा परिशिष्ट (अ)



माननीय न्यायालय उपखंड मजिस्ट्राटी सेक्टर वाडोदर जिल्हा अवे फातवा 12/2024  
 अनवाल करजांगा बनाम रामा देवी मंडुलार धारा 131, 136 R.L.R. Act में तरसीम  
 उरली हेतु प्रस्तावित नम्बरा परिशिष्ट 'क'



749/1  
 12  
 वाडोदर

Sub-District Officer (S.D.O.) मुंडवा

राजेश/राजेश

अभि रामराज/किशोरराज

अभि रामराज/किशोरराज

मुंडुली/राजेश

सावित्री/राजेश

C.S.

राजेश

तहसीलदार (मु.ज.) मुंडवा

राजेश

16/8/2024  
 मुंडवा

16/8/2024  
 मुंडवा

जयसिद्ध  
 जांब,  
 उपादम  
 रसूल  
 जामप्रकाश

राजेश