

राजस्व आवेदन संख्या 121/2025
उनवान पांचूदेवी वगैरा बनाम वरिष्ठ मण्डल प्रबंधक इण्डियन ऑयल कॉर्पोरेशन लि. पीडब्ल्यूडी कॉलोनी
जोधपुर वगैरा

न्यायालय उपखण्ड अधिकारी सेड़वा जिला बाड़मेर

(पीठासीन अधिकारी श्री बद्रीनारायण विश्नोई, आर.ए.एस)

राजस्व आवेदन सं. 121/2025

अन्तर्गत धारा 131,136 राजस्थान भू-राजस्व अधिनियम, 1956

प्रार्थीगण	बनाम	विप्रार्थीगण
1. पांचूदेवी पत्नी लाधूराम कौम विश्नोई निवासी अमोलखानियों की ढाणी चाडी तहसील रामसर जिला बाड़मेर।	1. वरिष्ठ मण्डल प्रबंधक इण्डियन ऑयल कॉर्पोरेशन लि. पी.डब्ल्यू.डी. कॉलोनी जोधपुर, शाखा पेट्रोल पंप सेड़वा।	1. वरिष्ठ मण्डल प्रबंधक इण्डियन ऑयल कॉर्पोरेशन लि. पी.डब्ल्यू.डी. कॉलोनी जोधपुर, शाखा पेट्रोल पंप सेड़वा।
2. रहमान पुत्र कबूलखां	3. अनवर पुत्र रहमान कौम मुसलमान निवासी पुंजासर तहसील सेड़वा जिला बाड़मेर।	2. तहसीलदार सेड़वा।
3. अमीन पुत्र अलारख	4. अमीन पुत्र अलारख	
4. कासम पुत्र अलारख	5. कासम पुत्र अलारख	
5. हासम पुत्र अलारख कौम मुसलमान निवासी शोभाला दर्शान तहसील सेड़वा जिला बाड़मेर	6. हासम पुत्र अलारख कौम मुसलमान निवासी शोभाला दर्शान तहसील सेड़वा जिला बाड़मेर	
6. मोसम अली पुत्र जादम खान कौम मुसलमान निवासी आलू का तला तहसील सेड़वा जिला बाड़मेर	7. मोसम अली पुत्र जादम खान कौम मुसलमान निवासी आलू का तला तहसील सेड़वा जिला बाड़मेर	
7. लाधूराम पुत्र आईदानराम	8. लाधूराम पुत्र आईदानराम	
8. भागीरथराम पुत्र आईदानराम कौम बिश्नोई निवासी भंवार तहसील सेड़वा जिला बाड़मेर।	9. भागीरथराम पुत्र आईदानराम कौम बिश्नोई निवासी भंवार तहसील सेड़वा जिला बाड़मेर।	
9. कमलादेवी पत्नी भीयाराम कौम बिश्नोई निवासी गंगासरा तहसील सेड़वा जिला बाड़मेर	10. कमलादेवी पत्नी भीयाराम कौम बिश्नोई निवासी गंगासरा तहसील सेड़वा जिला बाड़मेर	
10. गोतमचंद पुत्र भगवानदास	11. गोतमचंद पुत्र भगवानदास	
11. गौतमचंद पुत्र शंकरलाल कौम जैन निवासी चौहटन तहसील सेड़वा जिला बाड़मेर।	12. गौतमचंद पुत्र शंकरलाल कौम जैन निवासी चौहटन तहसील सेड़वा जिला बाड़मेर।	

उपस्थित : प्रार्थीगण वकील – श्री श्रीराम विश्नोई

विप्रार्थी संख्या 01 के वकील – श्री दोष मोहम्मद आलीसर

–: निर्णय :-

दिनांक:- 13.06.2025

प्रार्थीगण पांचूदेवी पत्नी लाधूराम कौम विश्नोई निवासी अमोलखानियों की ढाणी चाडी तहसील रामसर जिला बाड़मेर वगैरा द्वारा प्रस्तुत प्रार्थना पत्र अन्तर्गत धारा 131, 136 राजस्थान भू-राजस्व अधिनियम 1956 का संक्षेप में सार इस प्रकार है कि "प्रार्थीगण की खातेदारी भूमि ग्राम सेड़वा पटवार मण्डल सेड़वा तहसील सेड़वा में प्रार्थी संख्या 01 का खसरा संख्या 1728/1660 रकबा 0.1005 हैक्टेयर, खसरा संख्या 1659/1204 रकबा



उपखण्ड अधिकारी
(SDO) सेड़वा



उनवान पांचूदेवी वगैरा बनाम वरिष्ठ मण्डल प्रबंधक इण्डियन ऑयल कॉर्पोरेशन लि. पीडब्ल्यूडी कॉलोनी जोधपुर वगैरा

0.0271 हैक्टेयर, प्रार्थी संख्या 2 का खसरा संख्या 1659/1204 रकबा 0.1659 हैक्टेयर, प्रार्थी संख्या 3 का खसरा संख्या 1655/1204 रकबा 0.1388 हैक्टेयर, खसरा संख्या 1654/1204 रकबा 0.0271 हैक्टेयर, प्रार्थी संख्या 04 से 06 का खसरा संख्या 1726/1658 रकबा 0.1006 हैक्टेयर, खसरा संख्या 1657/1204 रकबा 0.0271 हैक्टेयर, प्रार्थी संख्या 07 का खसरा संख्या 1678/1071 रकबा 0.0591 हैक्टेयर, प्रार्थीगण संख्या 08 से 10 का खसरा संख्या 901/180 रकबा 0.7527 हैक्टेयर, प्रार्थी संख्या 11 का खसरा संख्या 1070/180 रकबा 0.1295 हैक्टेयर, प्रार्थी संख्या 12 का खसरा संख्या 547/180 रकबा 0.2023 हैक्टेयर के आए हुए है। प्रार्थीगण की भूमि के पड़ोसी विप्रार्थीगण संख्या 01 की खातेदारी भूमि ग्राम सेड़वा पटवार क्षेत्र सेड़वा भूअभिलेख क्षेत्र सेड़वा तहसील सेड़वा के खसरा संख्या 548/180 रकबा 0.1619 हैक्टेयर एवं शेष खसरा सरकारी समर्पण भूमि खसरा संख्या 1084/180 रकबा 0.0162 हैक्टेयर, खसरा संख्या 1083/180 रकबा 0.0081 हैक्टेयर, खसरा संख्या 1086/180 रकबा 0.0243 हैक्टेयर, खसरा संख्या 1085/180 रकबा 0.1052 हैक्टेयर, खसरा संख्या 1267/545 रकबा 0.0243 हैक्टेयर, खसरा संख्या 1680/1071 रकबा 0.0437 हैक्टेयर, खसरा संख्या 1661/1204 रकबा 0.0647 हैक्टेयर, खसरा संख्या 1727/1660 रकबा 0.0383 हैक्टेयर, खसरा संख्या 1725/1658 रकबा 0.0383 हैक्टेयर के खसरे आए हुए है। वादग्रस्त आराजी मूल खसरा संख्या 180 की भूमि हैं जिसमें से प्रार्थीगण एवं विप्रार्थी संख्या 01 द्वारा खरीदी हुई है एवं अलग-अलग तरमीम कार्रवाई हुई है एवं नए खसरों को जोड़ने के लिए रास्ते हेतु समर्पण भी की हुई है। सभी खातेदारों का अपनी-अपनी भूमि पर अलग-अलग कब्जा है एवं रहवासी मकान, दुकानें, गोदाम, बाड़े एवं अन्य व्यावसायिक प्रतिष्ठान बने हुए है। उक्त मूल खसरा में भूमि की तरमीम लट्ठा ट्रेस में हल्का पटवारी द्वारा मौके पर कब्जे अनुसार की गई थी लेकिन लट्ठाट्रेस पुराना एवं कटा-फटा होने के कारण राजस्व रेकॉर्ड को ऑनलाईन करते समय उक्त भूमि की तरमीम गलत कर दी जो मौके पर कब्जे अनुसार न होकर विपरीत स्थान पर है। वर्तमान में प्रार्थीगण व विप्रार्थी संख्या का अपनी-अपनी भूमि पर अलग-अलग कब्जा है एवं रहवासी मकान, दुकाने, गोदाम, बाड़े एवं अन्य व्यावसायिक प्रतिष्ठान बने हुए



उपखण्ड अधिकारी
(S.O.) सेड़वा

राजस्व आवेदन संख्या 121/2025
जोधपुर वगैरा

उनवान पांचूदेवी वगैरा बनाम वरिष्ठ मण्डल प्रबंधक इण्डियन ऑयल कॉर्पोरेशन लि. पीडब्ल्यूडी कॉलोनी
है। विप्रार्थी संख्या 01 की तरमीम भूमि वाणिज्यिक कन्वर्जन के समय बनाया गया नक्शा
सही है, लेकिन रेकॉर्ड ऑनलाईन करते समय उक्त भूमि की तरमीम में भूमि की लंबाई
ज्यादा कर दी एवं चौड़ाई कम कर दी। इसी प्रकार प्रार्थीगण व विप्रार्थी के समस्त खसरों
की तरमीम में किसी की लंबाई ज्यादा एवं किसी की चौड़ाई कम करके तरमीम कर दी जो
मौके पर कब्जे अनुसार न होकर भिन्न स्थान पर है एवं मौके पर उक्त गलत तरमीम के
कारण प्रार्थीगण को अपने खसरों का नाप इत्यादि करवाने में समस्या का सामना करना पड़
रहा है। मौके पर तरमीम कब्जा के अनुसार न होकर भिन्न स्थान पर है। इस प्रकार उक्त
तरमीम गलत होने से खारिज कर पुनः मौके एवं कब्जा मौके एवं कब्जा अनुसार व
परिशिष्ट "अ" के अनुसार तरमीम दुरुस्त की जावें। प्रार्थीगण एवं विप्रार्थीगण का वर्तमान
कब्जा आवेदन में संलग्न परिशिष्ट "अ" के अनुसार है, किन्तु राजस्व रेकॉर्ड को ऑनलाईन
करते समय की गई ऑनलाईन तरमीम प्रार्थीगण एवं विप्रार्थीगण के कब्जे के अनुसार नहीं
है जिसे प्रार्थीगण शुद्ध करवाना चाहते हैं। अतः प्रार्थना पत्र प्रस्तुत कर निवेदन है कि
प्रार्थीगण की खातेदारी भूमि प्रार्थी संख्या 01 का खसरा संख्या 1728/1660 रकबा 0.1005
हैक्टेयर, खसरा संख्या 1659/1204 रकबा 0.0271 हैक्टेयर, प्रार्थी संख्या 2 का खसरा
संख्या 1659/1204 रकबा 0.1659 हैक्टेयर, प्रार्थी संख्या 3 का खसरा संख्या 1655/1204
रकबा 0.1388 हैक्टेयर, खसरा संख्या 1654/1204 रकबा 0.0271 हैक्टेयर, प्रार्थी संख्या 04
से 06 का खसरा संख्या 1726/1658 रकबा 0.1006 हैक्टेयर, खसरा संख्या 1657/1204
रकबा 0.0271 हैक्टेयर, प्रार्थी संख्या 07 का खसरा संख्या 1678/1071 रकबा 0.0591
हैक्टेयर, प्रार्थीगण संख्या 08 से 10 का खसरा संख्या 901/180 रकबा 0.7527 हैक्टेयर,
प्रार्थी संख्या 11 का खसरा संख्या 1070/180 रकबा 0.1295 हैक्टेयर, प्रार्थी संख्या 12 का
खसरा संख्या 547/180 रकबा 0.2023 हैक्टेयर के आए हुए हैं। प्रार्थीगण की भूमि के
पड़ोसी विप्रार्थीगण संख्या 01 की खातेदारी भूमि ग्राम सेड़वा पटवार क्षेत्र सेड़वा भूअभिलेख
क्षेत्र सेड़वा तहसील सेड़वा के खसरा संख्या 548/180 रकबा 0.1619 हैक्टेयर एवं शेष
खसरा सरकारी समर्पण भूमि खसरा संख्या 1084/180 रकबा 0.0162 हैक्टेयर, खसरा
संख्या 1083/180 रकबा 0.0081 हैक्टेयर, खसरा संख्या 1086/180 रकबा 0.0243



उपखण्ड अधिकारी
(SDO) सेड़वा

राजस्व आवेदन संख्या 121/2025
उनवान पांचूदेवी वगैरा बनाम वरिष्ठ मण्डल प्रबंधक इण्डियन ऑयल कॉर्पोरेशन लि. पीडब्ल्यूडी कॉलोनी
जोधपुर वगैरा

हैक्टेयर, खसरा संख्या 1085/180 रकबा 0.1052 हैक्टेयर, खसरा संख्या 1267/545
रकबा 0.0243 हैक्टेयर, खसरा संख्या 1680/1071 रकबा 0.0437 हैक्टेयर, खसरा संख्या
1661/1204 रकबा 0.0647 हैक्टेयर, खसरा संख्या 1727/1660 रकबा 0.0383 हैक्टेयर,
खसरा संख्या 1725/1658 रकबा 0.0383 हैक्टेयर भूमि की पूर्व में की गई गलत तरमीम
को खारिज कर मौके पर कब्जा व संलग्न परिशिष्ट "अ" में दर्शाए अनुसार दुरुस्त करवाने
का आदेश फरमाया जावे।"

प्रार्थीगण का प्रार्थना पत्र दर्ज रजिस्टर कर विप्रार्थीगण को नोटिस तलब किए गए।
विप्रार्थीगण के सम्मन तामीलशुदा प्राप्त हुए, जिन्हें शामिल पत्रावली किया गया। विप्रार्थी
संख्या 01 की ओर से अधिवक्ता श्री दोष मोहम्मद ने वकालतनामा मय इकबालिया जवाब
पेश किया, जिसे शामिल पत्रावली किया गया। इस संबंध में न्यायालय के
पत्रांक/रीडर/2025/925 दिनांक 12.05.2025 द्वारा प्रार्थीगणों के प्रार्थना पत्र में वर्णित
तथ्यों के संबंध में तहसीलदार सेड़वा को तथ्यात्मक मौका रिपोर्ट हेतु लिखा गया, जो कि
उनके कार्यालय पत्रांक/भूअ./2025/220 दिनांक 19.05.2025 द्वारा प्राप्त हुई, जिसे
शामिल पत्रावली किया गया। तहसीलदार सेड़वा से प्राप्त मौका जांच प्रतिवेदन अनुसार मूल
खसरा 180 में नामांतरकरण पंजिका में कुछ नामांतरकरण के पुस्त पर तरमीम का अंकन
किया गया है, शेष पर नहीं है। नामान्तरकरण के पुस्त पर अंकन तरमीम लट्टा ट्रेस में
तरमीम(लट्टा ट्रेस अधिकतर कट्टी-फट्टी हालात में है) भू-नक्शा में अंकन तरमीम व
मौके पर काबिज काश्तकारों के कब्जे में परस्पर बहुत भिन्नता है। मौके पर मौजूद
अधिकतर खातेदारान् ने बताया कि हम मौके पर काबिज है इस अनुसार तरमीम दुरुस्त
करवाने हेतु माननीय न्यायालय में आवेदन किया है। खातेदारान् की सहमति मौके पर
मौजूद अधिकतर खातेदारान् की सहमति अनुसार मौके पर परिशिष्ट "बी" तैयार किया गया
एवं वर्तमान भू-नक्शा में अंकित तरमीम अनुसार परिशिष्ट "ए" तैयार कर मौका फर्द
संलग्न किया गया। मूल खसरा नंबर 180 से विभाजित खातेदारान् (बेचान, समर्पण, आवंटन
एवं सम्पत्तिवर्तन) का विवरण भूमि व किस्म का विवरण निम्नानुसार है-



उपखण्ड अधिकारी,
(SDO) सोड़वा

राजस्व आवेदन संख्या 121/2025
 उनवान पांचूदेवी वगैरा बनाम वरिष्ठ मण्डल प्रबंधक इण्डियन ऑयल कॉर्पोरेशन लि. पीडब्ल्यूडी कॉलोनी
 जोधपुर वगैरा

क्र.स.	खातेदार का नाम	खसरा संख्या	रकबा (हैक्टेयर में)	किस्म	स्थिति
1	सार्वजनिक निर्माण विभाग सड़के हिस्सा संस्था के लिए	546 / 180	0-1295	गै.मु.सड़क	रकबे अनुसार तरमीम सही है।
2	राजस्थान सरकार समर्पण भूमि	1084 / 180	0-0162	बा.सो	तरमीम परिवर्तन हो रही है मौके अनुसार
3	राजस्थान सरकार समर्पण भूमि	1083 / 180	0-0081	बा.सो	तरमीम परिवर्तन हो रही है मौके अनुसार
4	राजस्थान सरकार समर्पण भूमि	1086 / 180	0-0243	बा.सो	तरमीम परिवर्तन हो रही है मौके अनुसार
5	राजस्थान सरकार समर्पण भूमि	1085 / 180	0-1052	बा.सो	तरमीम परिवर्तन हो रही है मौके अनुसार
6	राजस्थान सरकार समर्पण भूमि	1267 / 545	0-0243	बा.सो	तरमीम परिवर्तन हो रही है मौके अनुसार
7	राजस्थान सरकार समर्पण भूमि	1680 / 1071	0-0437	बा.सो	तरमीम परिवर्तन हो रही है मौके अनुसार
8	राजस्थान सरकार समर्पण भूमि	1727 / 1660	0-0383	बा.सो	तरमीम परिवर्तन हो रही है मौके अनुसार
9	राजस्थान सरकार समर्पण भूमि	1661 / 1204	0-0647	बा.सो	तरमीम परिवर्तन हो रही है मौके अनुसार
10	राजस्थान सरकार समर्पण भूमि	1725 / 1658	0-0383	बा.सो	तरमीम परिवर्तन हो रही है मौके अनुसार
11	गौतमचन्द्र पुत्र शंकरलाल कौम जैन धारिवाल सा. चौहटन खातेदार	547 / 180	0-2023	गै.मू. वाणिज्यिक	तरमीम परिवर्तन हो रही है मौके अनुसार
12	वरिष्ठ मण्डल प्रबंधक इण्डियन ऑयल कॉर्पोरेशन लि pwd कॉलोनी जोधपुर सस्था के लिए	548 / 180	0-1619	गै.मु. पे. पंप	तरमीम परिवर्तन हो रही है मौके अनुसार



उपखण्ड अधिकारी
 (SDO) सेरवा

उनवान पांचूदेवी वगैरा बनाम वरिष्ठ मण्डल प्रबंधक इण्डियन ऑयल कॉर्पोरेशन लि. पीडब्ल्यूडी कॉलोनी जोधपुर वगैरा

राजस्व आवेदन संख्या 121/2025

13	मोसन अली पुत्र जादम खान कौम मुसलमान सा. आलू का तला खातेदार	1648 / 1071	0-0591	बा.सो.	तरमीम परिवर्तन हो रही है मौके अनुसार
14	लाधूराम पुत्र आईदानराम कौम विश्नोई सा0 देह खातेदार	1679 / 1071	0-0591	बा.सो.	तरमीम परिवर्तन हो रही है मौके अनुसार
15	कमलादेवी पत्नी भीयाराम 2/3 भागीरथ पुत्र आईदान 1/6, लाधूराम पुत्र आईदानराम 1/6 कौम विश्नोई सा.देह खातेदार	901 / 180	0-7527	बा.सो	तरमीम परिवर्तन हो रही है मौके अनुसार
16	गौतमचन्द्र पुत्र भगवानदास कौम जैन सा. चौहटन खातेदार	1070 / 180	0-1295	गै.मु. वाणिज्यिक	तरमीम परिवर्तन हो रही है मौके अनुसार
17	रहमान पुत्र कबुल खां कौम मुसलमान सा. पूजांसर खातेदार	1659 / 1204	0-1659	बा.सो	तरमीम परिवर्तन हो रही है मौके अनुसार
18	अनवर पुत्र रहमान कौम मुसलमान सा. पूजांसर खातेदार	1655 / 1204 1654 / 1204	0-1388 0-0271	बा.सो बा.सो.	तरमीम परिवर्तन हो रही है मौके अनुसार
19	आमीन, हासम, कासम पि अलारख कौम मुसलमान सा. शोभाला खातेदार	1726 / 1658 1657 / 1204	0-1006 0-0271	बा.सो बा.सो.	तरमीम परिवर्तन हो रही है मौके अनुसार
20	पांचूदेवी पत्नी लाधूराम कौम विश्नोई सा. अमोलखाणियों की ढाणी खातेदार	1728 / 1660 1659 / 1204	0-1005 0-0271	बा.सो बा.सो.	तरमीम परिवर्तन हो रही है मौके अनुसार
21	आदुराम पुत्र हुकमाराम 2/9 भंवरलाल पुत्र आदूराम 2/9 लाधूराम पुत्र पुरखाराम 2/6 वासूदेव पुत्र छोगाराम 1/6 विमला देवी पत्नी लाधूराम 1/6 कौम विश्नोई सा. देह खातेदार	545 / 180	1-4892	बा.सो.	तरमीम सही है।
22	शेतानसिंह पुत्र कालूराम कौम विश्नोई सा. देह रोहिला खातेदार	1289 / 545 1290 / 545 702 / 545	0-0324 0-0324 0-0728	बा.सो. बा.सो. गै.मु.वा.	तरमीम सही है।



उपखण्ड अधिकारी
(SDO) सेडवा

राजस्व आवेदन संख्या 121/2025
उनवान पांचूदेवी वगैरा बनाम वरिष्ठ मण्डल प्रबंधक इण्डियन ऑयल कॉर्पोरेशन लि. पीडब्ल्यूडी कॉलोनी
जोधपुर वगैरा

मौके पर परिशिष्ट "ए" जो वर्तमान भू-नक्शा में तरमीम का अंकन किया गया है, उस अनुसार हैं एवं परिशिष्ट "बी" वर्तमान में मौके पर काबिज काश्तकार अनुसार तैयार किया गया है। रिकॉर्ड में अधिकतर नामान्तरकरण के पुस्त पर तरमीम का अंकन नहीं किया गया है। कुछ नामान्तरकरण की पुस्त पर तरमीम का अंकन किया गया है, उस अनुसार ना ही भू-नक्शा में तरमीम है और ना ही उस अनुसार मौके पर खातेदार काबिज है। मौका फर्द रूबरू मौतबरान मौके पर तैयार की गई एवं पढकर सुनाई गई, सही होना स्वीकार किया एवं मौके पर मौजूद अधिकतर खातेदारान् जो मौके पर उपस्थित थे सबने मौके पर काबिज होने अनुसार रिपोर्ट तैयार करने का आग्रह किया एवं बताया कि इस अनुसार हमारे कब्जे में कोई विवाद नहीं है तथा कब्जे को लेकर भविष्य में विवाद नहीं होगा।

वकील प्रार्थीगण उपस्थित। विप्रार्थी संख्या 01 के वकील तथा विप्रार्थी संख्या 02 तहसीलदार सेड़वा स्वयं उपस्थित। पत्रावली पर उपलब्ध तथ्यों तथा सक्षम दस्तावेजी साक्ष्यों पर प्रार्थीगण व विप्रार्थी संख्या 01 के अधिवक्ता तथा विप्रार्थी संख्या 02 तहसीलदार सेड़वा ने बहस की। उभयपक्षकारान् के अधिवक्ताओं की बहस पर न्यायालय द्वारा स्वस्थचित्त से मनन किया। पत्रावली पर उपलब्ध तथ्यों तथा सक्षम दस्तावेजी साक्ष्यों पर न्यायालय द्वारा युक्तियुक्त चिन्तन, मनन तथा विचारण उपरांत, प्रार्थीगण का प्रार्थना पत्र 121/2025 उनवान पांचूदेवी वगैरा बनाम वरिष्ठ मण्डल प्रबंधक इण्डियन ऑयल कॉर्पोरेशन लि. पीडब्ल्यूडी कॉलोनी जोधपुर वगैरा अन्तर्गत धारा 131, 136 राजस्थान भू राजस्व अधिनियम, 1956 के तहत स्वीकार योग्य प्रतीत होता है।

अतः मुताबिक तहसीलदार सेड़वा से प्राप्त तथ्यात्मक जांच प्रतिवेदन दिनांक 13.05.2025 के अनुसार मौजा सेड़वा पटवार क्षेत्र सेड़वा भू-अभिलेख निरीक्षक क्षेत्र सेड़वा तहसील सेड़वा के प्रार्थी संख्या 01 के खेत खसरा संख्या 1728/1660 रकबा 0.1005 हैक्टेयर, खसरा संख्या 1659/1204 रकबा 0.0271 हैक्टेयर किस्म बारानी सोयम, प्रार्थी

संख्या 2 का खसरा संख्या 1659/1204 रकबा 0.1659 हैक्टेयर किस्म बारानी सोयम, प्रार्थी संख्या 3 का खसरा संख्या 1655/1204 रकबा 0.1388 हैक्टेयर किस्म बारानी सोयम,



उपखण्ड अधिकारी
(SDO) सेड़वा

राजस्व आवेदन संख्या 121/2025
उनवान पांचूदेवी वगैरा बनाम वरिष्ठ मण्डल प्रबंधक इण्डियन ऑयल कॉर्पोरेशन लि. पीडब्ल्यूडी कॉलोनी
जोधपुर वगैरा
खसरा संख्या 1654/1204 रकबा 0.0271 हैक्टेयर किस्म बारानी सोयम, प्रार्थी संख्या 04 से
06 का खसरा संख्या 1726/1658 रकबा 0.1006 हैक्टेयर किस्म बारानी सोयम, खसरा
संख्या 1657/1204 रकबा 0.0271 हैक्टेयर किस्म बारानी सोयम, प्रार्थी संख्या 07 का
खसरा संख्या 1678/1071 रकबा 0.0591 हैक्टेयर किस्म बारानी सोयम, प्रार्थीगण संख्या
08 से 10 का खसरा संख्या 901/180 रकबा 0.7527 हैक्टेयर किस्म बारानी सोयम, प्रार्थी
संख्या 11 का खसरा संख्या 1070/180 रकबा 0.1295 हैक्टेयर किस्म गै.मु.वा., प्रार्थी
संख्या 12 का खसरा संख्या 547/180 रकबा 0.2023 हैक्टेयर किस्म गै.मु.वा. के आए हुए
है। प्रार्थीगण की भूमि के पड़ोसी विप्रार्थीगण संख्या 01 की खातेदारी भूमि ग्राम सेड़वा
पटवार क्षेत्र सेड़वा भू.अभिलेख क्षेत्र सेड़वा तहसील सेड़वा के खसरा संख्या 548/180
रकबा 0.1619 हैक्टेयर किस्म गै.मु.पेट्रोल पंप एवं शेष खसरा सरकारी समर्पण भूमि खाता
संख्या नया 01, खसरा संख्या 1084/180 रकबा 0.0162 हैक्टेयर किस्म बारानी सोयम,
खसरा संख्या 1083/180 रकबा 0.0081 हैक्टेयर किस्म बारानी सोयम, खसरा संख्या
1086/180 रकबा 0.0243 हैक्टेयर किस्म बारानी सोयम, खसरा संख्या 1085/180 रकबा
0.1052 हैक्टेयर किस्म बारानी सोयम, खसरा संख्या 1267/545 रकबा 0.0243 हैक्टेयर
किस्म बारानी सोयम, खसरा संख्या 1680/1071 रकबा 0.0437 हैक्टेयर किस्म बारानी
सोयम, खसरा संख्या 1661/1204 रकबा 0.0647 हैक्टेयर किस्म बारानी सोयम, खसरा
संख्या 1727/1660 रकबा 0.0383 हैक्टेयर किस्म बारानी सोयम, खसरा संख्या
1725/1658 रकबा 0.0383 हैक्टेयर किस्म बारानी सोयम भूमि की तरमीम को मौका फर्द
दिनांक 13.05.2025 के संलग्न परिशिष्ट "बी" में दर्शाया गया है। नजरी नक्शे में परिशिष्ट
"अ" वर्तमान रिकॉर्ड के अनुसार दर्ज तथा परिशिष्ट "ब" मौके पर प्रस्तावित तरमीम शुद्धि
के रूप में दर्शाया गया है। तहसीलदार सेड़वा से प्राप्त जांच प्रतिवेदन दिनांक 13.05.2025
के अनुसार परिशिष्ट "ब" के अनुसार प्रस्तावित तरमीम दुरुस्त किया जाना उचित है।
तहसीलदार सेड़वा से प्राप्त तथ्यात्मक मौका जांच प्रतिवेदन(पत्रांक: भू.अ./2025/220
दिनांक 19.05.2025 के संलग्न मौका जांच प्रतिवेदन दिनांक 13.05.2025, परिशिष्ट 'ब',
मौका जांच प्रतिवेदन, ट्रेस नक्शा, खसरा नक्शा व जमाबंदी अभिलेख आदि) निर्णय का



उपखण्ड अधिकारी
(SDO) सेड़वा

राजस्व आवेदन संख्या 121/2025
उनवान पांचूदेवी वगैरा बनाम वरिष्ठ मण्डल प्रबंधक इण्डियन ऑयल कॉर्पोरेशन लि. पीडब्ल्यूडी कॉलोनी
जोधपुर वगैरा
अभिन्न अंग रहेगा। तहसीलदार सेड़वा को आदेशित किया जाता है कि वह तदनुसार
राजस्व रिकॉर्ड में अमलदरामद करें। तहरीर जारी हो। पत्रावली संख्या से कम होकर
द्राखिल दफ्तर हो।



निर्णय आज दिनांक 13.06.2025 को खुले इजलास में सुनाया गया।

13.06.2025
(वतीनाप्रियण आर एएस.)
उपखण्ड अधिकारी
(S.D.O.) सेड़वा

मोफा-फर्द

पुणर्वकीर्ण

उपबन्ध अधिकारी
मोफा-फर्द

आज दिनांक 13.05.2025 को माननीय न्यायालय उपबन्ध अधिकारी
 सेइवा जिला-जाम्शेदपुर के के क्रमांक: कोर्ड/2025/925 दिनांक 12.05.2025
 कार्यालय तहसीलदार (मू.अ.) सेइवा के क्रमांक/मू.अ./204-205 दिनांक
 12.05.2025 की पालना में परवार मजल सेइवा के राजस्व ग्राम सेइवा
 के वक्त सेइलमेण्ट मूल खसरा सं. 180 के तरमीम शाही हेतु माननीय
 न्यायालय उपबन्ध अधिकारी सेइवा में राजस्व अधिनियम संख्या 121/2025
 अनवान पांचूदेवी वर्गोरा वरिष्ठ मजल प्रबंधक इंडियन ऑयल कॉर्पोरेशन
 लि. पीडब्ल्यूडी-कॉलेजी जीधपुर वर्गोरा अन्तर्गत धारा 131, 136 राजस्थान
 मू. राजस्व अधिनियम ~~जैधपुर वर्गोरा~~ 1956 में तरमीम कुरस्ती हेतु
 मोफा/तथ्यामद रिपोर्ट ~~सही~~ चली गई है जिसके समर्थन में कथक
 मोतदार हम्माह हल्का पयवारी सेइवा मोफे पर पहुँचा मोफा देखा
 गया है एवं हल्का पयवारी सेइवा उदा उपासक करवाये गये।
 रिपोर्ट से मिलान किया गया तो पाया कि उक्त मूल खसरा 180 में
 नामा पंजिका में कुछ नामा के पुस्त पर तरमीम का अंकन किया
 गया है जब पर नहीं है। नामा के पुस्त पर अंकन तरमीम, लडाइस
 में तरमीम (लडाइस अधिकतर कड़ी-फट्टी हालत में है) मूनबशा में अंकन
 तरमीम उमवसी व मोफे पर कावज कइतकरो के कब्जे में परस्पर
 बहुत मिलता है। मोफे पर मोजूद अधिकतर बातदारान ने बताया कि
 हम मोफे पर कावज है इस अनुसार तरमीम कुरस्त करवाने हेतु
 माननीय न्यायालय में आवेदन किया है। बातदारान की सहमती मोफे
 पर मोजूद अधिकतर बातदारान की सहमति अनुसार मोफे पर परिशील
 "B" तैयार किया गया एवं वर्तमान मू. नक्शा में अंकित तरमीम अनुसार
 परिशील "A" तैयार कर मोफा-फर्द संलग्न किया गया। मूल खसरा सं. 180
 से विभाजित बातदारान (बेचान, समर्पण, आपवन सम्पत्तिवर्तन) का विवरण
 भूमि व किसम का विवरण निम्नानुसार है:-

क्र.सं.	बातदार	ख.नं.	रकबा हेक्टे.	किसम	स्थिति
1.	सार्वजनिक निर्माण विभाग सड़के हिस्सा संस्था के लिए	546/180	0.1295	गै. गु. सड़क	रकबे अनुसार तरमीम सही है
2.	राजस्थान सरकार समर्पण भूमि	1084/180	0.0162	बा. सोपम	तरमीम परिसर ही सही है मोफे अनुसार
3.	— " —	1083/180	0.0081	बा. सोपम	— " —
4.	— " —	1086/180	0.0243	बा. सोपम	— " —
5.	— " —	1085/180	0.1052	बा. सोपम	— " —

(Handwritten signature)

लगवार

क्र. सं.	बालेदार	क. नं.	रकबा हे. में	कि. म.	बतने की स्थिति
6.	राजस्थान सरकार (समर्पण)	1267/545	0.0243 हे.	बा. सो.	रखीम मोदी अजय्य परिवार की स्त्री है
7.	" "	1680/1071	0.0437 हे.	बा. सो.	" "
8.	" "	1727/1660	0.0383 हे.	बा. सो.	" "
9.	" "	1661/1204	0.0647 हे.	बा. सो.	" "
10.	" "	1725/1658	0.0383 हे.	बा. सो.	" "
11.	गौतमचन्द्र पुत्र शंकरलाल ब्रौम जैन धारीवाल सा. चौहान बालेदार।	547/180	0.2023 हे.	गै. मु. वाणिज्यिक	" "
12.	वरिष्ठ मॉडल पंचधक इण्डियन ऑयल कॉर्पोरेशन लि. P.W.D कंपनी जीधपुर संस्था के लिए	548/180	0.1619 हे.	गै. मु. कंपनी	" "
13.	मोहम्मद अली पुत्र जादम बान कोम मुसलमान सा. आलु का रसा बालेदार।	1648/1071	0.0591 हे.	बा. सोपम	" "
14.	लाधूराम पुत्र आइदरुल राम कोम सा. देह बालेदार।	1679/1071	0.0531 हे.	बा. सो.	" "
15.	कमला देवी पत्नी श्रीधर राम 2/3 भागीरथ पुत्र आइदरुल राम 1/6 लाधूराम पुत्र आइदरुल राम 1/6 कोम विरतोई सा. देह बालेदार।	901/180	0.752 हे.	बा. सो.	" "
16.	गौतमचन्द्र पुत्र अजयनलस कोम जैम सा. चौहान बालेदार।	1070/180	0.1295 हे.	गै. मु. वाणिज्यिक	" "
17.	रहमान पुत्र कृष्णलाल कोम मुसलमान सा. पूजासर बालेदार।	1659/1204	0.1659 हे.	बा. सोपम	" "
18.	अनवर पुत्र रहमान कोम मुसलमान सा. पूजासर बालेदार।	1655/1204 1654/1204	0.1388 हे. 0.0271 हे.	बा. सोपम बा. सोपम	" "
19.	आमीन, हासम, कासम पि. अलारब कोम मुसलमान सा. शौआला बालेदार।	1726/1658 165/1204	0.1086 हे. 0.0271 हे.	बा. सोपम बा. सोपम	" "
20.	पानू देवी पत्नी लाधूराम कोम विरतोई सा. अमोषबानियो की स्त्री बालेदार।	1728/1660 1659/1204	0.1005 हे. 0.0271 हे.	बा. सोपम बा. सोपम	" "

बालिवार

मारे दिवस "R"

21.

आधुराम पुग डुकमाराम 2/9
 मंवर लाल पुग आधुराम 4/9
 लाधुराम पुग पुरवाराम 2/9
 कासूदये पुग दोगाराम 1/6
 विमला देवी पत्नी लाधुराम 1/6
 कौम विडनोई सा. बे. ह.
 बालिवार।

ब. नं रजगाहेंगे किस्म बयरे की स्थिति
 545/180 1.4892 के वा. सो तरमीम सगी है

सुधी को
 उपखंड अधिकारी
 (SDO) सेडवा

22.

शोतान सिंह पुत्र काबूराम 1289/545
 कौम विडनोई सा. सेडवा 1290/545
 बालिवार। 702/545

0.0324 हे. वा. सो —
 0.0324 हे. वा. ली —
 0.0728 हे. वा. ली —
 ज. पु. वा.

मौके पर परिशिष्ट "A" जो वर्तमान भू-नक्शा में तरमीम का अंकन किया गया है उस अनुसार है एव परिशिष्ट "B" वर्तमान में मौके पर काबिज काइतदार अनुसार तैयार किया गया है। रिकार्ड में अधिकतर नामों के पुरत पर तरमीम का अंकन नहीं किया गया है। व कुछ नामों की पुरत पर तरमीम का अंकन किया गया है उस अनुसार ना ही भू-नक्शा में तरमीम है और ना ही उस अनुसार मौके पर बालिवार काबिज है।

मौका फई रुबहु मोतबरानु मौके तैयार की गई एवं परकर सुनाई गई सही होना स्वीकार किया एवं बमौके पर मौजूद अधिकतर बालिवारानु जो मौके पर उपस्थित थे सबने मौके पर काबिज होके अनुसार रिपोर्ट तैयार करने का आग्रह किया एवं बताया कि इस अनुसार हमारे कब्जे में कोई विवाद नहीं है कब्जे की लेकर भविष्य में विवाद नहीं होगा। मौका फई मौके अनुसार तैयार कर माननीय न्यायालय के समक्ष नियमानुसार कार्यवाही वास्ते साइर पेश हेतु तैयार की गई है।



रजगाहेंगे

मोतीराम कला दासम

कासम

अमीर

13/05/25

13/05/25

14/5 सेडवा

13/05/25
 प. सेडवा (मंगाराम चौक)
 C.S.
 W2

तहसीलदार (प्र.अ.) सेडवा

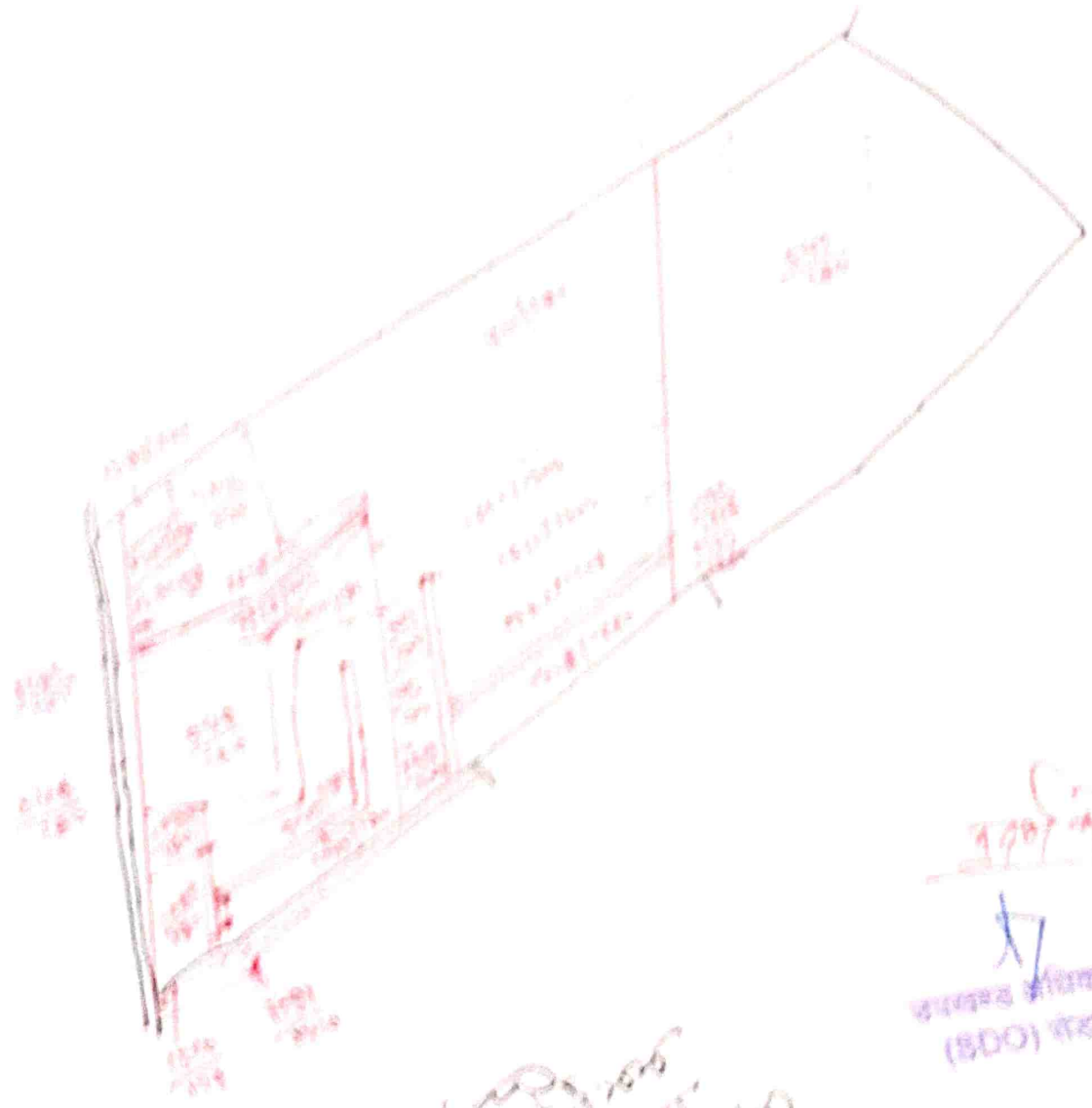
संलग्न माप योजना

(मालिकाना)

परिमाण "B"

प्लॉट नं. १५४०

प्लॉट क्षेत्र - १२००



वसुधा

उपनिवेश अधिकारी
(BDO) बरेilly

सहायक अधिकारी (पु.अ.) बरेilly

पु.अ. १५४०
पु.अ. १५४०
(मालिकाना)

पु.अ. १५४०
पु.अ. १५४०



सहायक अधिकारी (पु.अ.) बरेilly



पु.अ. १५४०
पु.अ. १५४०
पु.अ. १५४०
पु.अ. १५४०

परिशिष्ट "A"

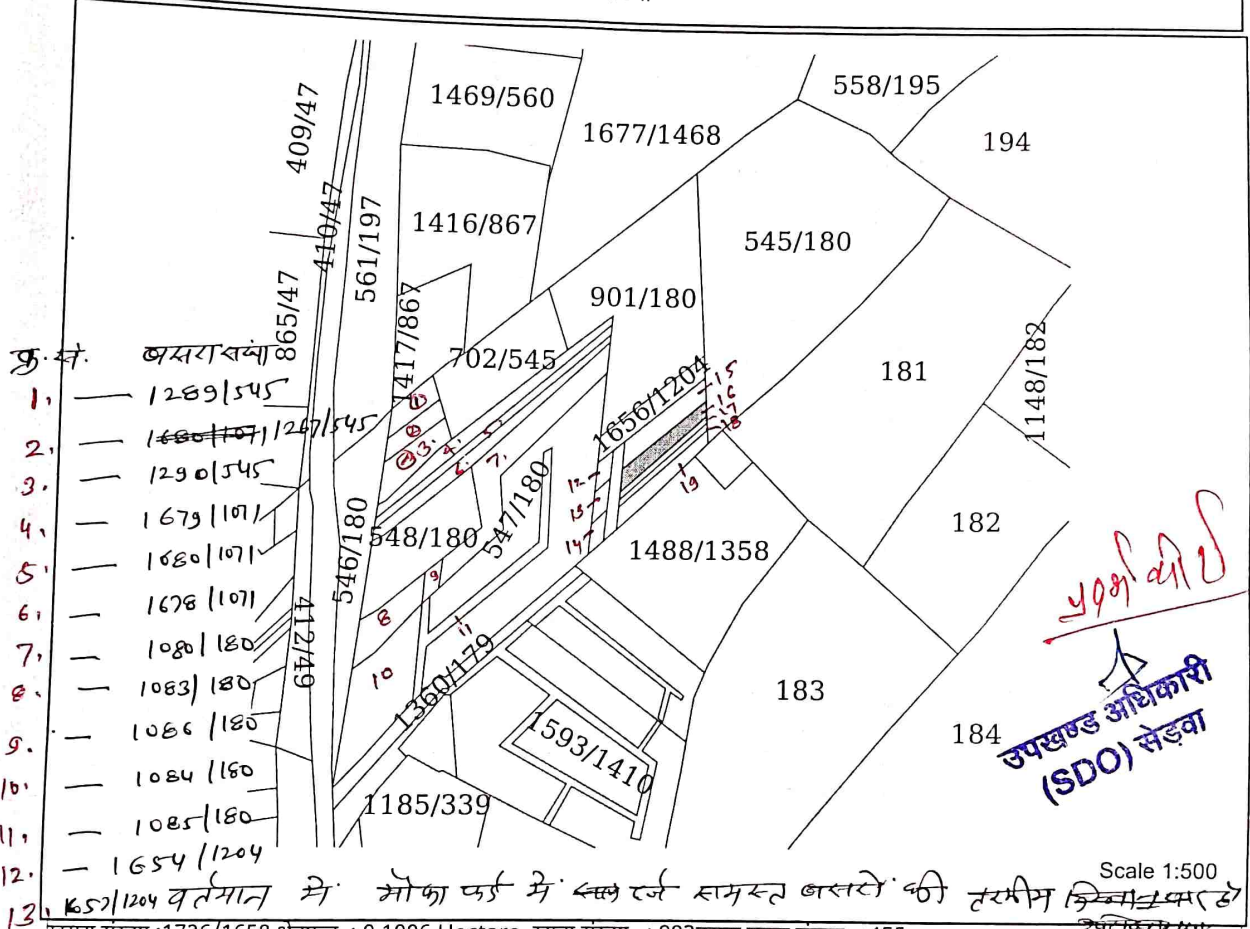
राजस्थान सरकार

NIC-BHUNAKSHA

जिला : बाड़मेर
पटवारी हल्का : सेडवा

खसरा नक्शा एवं जमाबंदी(प्रतिलिपि)
तहसील : सेडवा
ग्राम : सेडवा

दिनांक : 12/05/2025 07:26:18 PM
भू. अ. नि. क्षेत्र : सेडवा



यशवीर
उपखंड अधिकारी
(SDO) सेडवा

- क्र. सं.
- 1. 1289/545
- 2. 1247/545
- 3. 1290/545
- 4. 1679/1071
- 5. 1680/1071
- 6. 1678/1071
- 7. 1080/180
- 8. 1083/180
- 9. 1086/180
- 10. 1084/160
- 11. 1085/180
- 12. 1654/1204
- 13. 1654/1204 वर्तमान में मोफा फॉर्म में क्लर एवं समस्त बसने की तस्वीर जमा कराई

Scale 1:500

खसरा संख्या: 1726/1658 क्षेत्रफल : 0.1006 Hectare खाता संख्या : 993 पुराना खाता संख्या : 455

भूमि किस्म [क्षेत्रफल लगान] : बा.सोयम [0.1006, 0.02]

- 1.) अमीन पुत्र अलारख हिस्सा- 1/3 जाति- मुसलमान सा. शौभाला खातेदार
- 2.) कासम पुत्र अलारख हिस्सा- 1/3 जाति- मुसलमान सा. शौभाला खातेदार
- 3.) हासम पुत्र अलारख हिस्सा- 1/3 जाति- मुसलमान सा. शौभाला खातेदार

- 14. 1659/1204
- 15. 1655/1204
- 16. 1726/1658
- 17. 1725/1658
- 18. 1727/1658

तहसीलदार (भु.अ.) सेडवा


सक्षम अधिकारी के द्वारा (मोफा फॉर्म में) 13/5/2025 सेडवा

13/5/25
सेडवा

नोट :- 1. यह प्रपत्र केवल प्रार्थी की जानकारी के लिए है।
2. इसका उपयोग किसी भी न्यायालय में साक्ष्य के रूप में नहीं किया जा सकता है।
3. प्रविष्टियों में संशोधन/सत्यापित प्रतिलिपि हेतु सम्बंधित जिला/तहसील कार्यालय में संपर्क करें।



अमीन



कासम

हासम
Bansukaran
मोफा फॉर्म
हासम
मोफा फॉर्म