

न्यायालय सहायक कलक्टर एवं उपखण्ड अधिकारी सेड़वा जिला बाड़मेर
ठासीन अधिकारी -श्री बद्रीनारायण विश्नोई, आर.ए.एस

राजस्व आवेदन- 174/2025 अन्तर्गत धारा 251 'ए' राजस्थान काश्तकारी अधिनियम, 1955

प्रार्थीगण	विप्रार्थीगण
1. गंगाराम पुत्र तेजाराम 2. सुखराम पुत्र तेजाराम 3. बाबूलाल पुत्र तेजाराम जातियान बिश्नोई निवासी आदर्श सोनड़ी तहसील सेड़वा जिला बाड़मेर।	1. ठाकरा पुत्र लुम्बा फौत के कायम मुकाम 1/1 प्रवीण कुमार पुत्र ठाकरा 1/2 शैतान पुत्र ठाकरा 1/3 प्रदीप पुत्र ठाकरा 1/4 चुनी देवी पत्नी ठाकरा 2. केशाराम पुत्र हरचंद 3. जगराम पुत्र हरचंद 4. पांचाराम पुत्र हरचंद 5. बाबूलाल पुत्र हरचंद 6. सुजाराम पुत्र हरचंद 7. किशना पुत्र जोधा 8. खुमा पुत्र जोधा 9. द्रोपदी पत्नी किशना जातियान बिश्नोई निवासीगण आदर्श सोनड़ी तहसील सेड़वा जिला बाड़मेर। 10. तहसीलदार सेड़वा।

वकील प्रार्थीगण :- श्री श्रीराम विश्नोई
विप्रार्थी संख्या 1/2 के वकील- श्री मोहनलाल खिलेरी
विप्रार्थी संख्या 07 के वकील- श्री आम्बाराम पूनड़

निर्णय

दिनांक:- 30/03/2026

प्रार्थीगण गंगाराम पुत्र तेजाराम जाति विश्नोई निवासी आदर्श सोनड़ी तहसील सेड़वा जिला बाड़मेर वगैरा द्वारा प्रस्तुत आवेदन अन्तर्गत धारा 251 (ए) राजस्थान काश्तकारी अधिनियम के संक्षेप में तथ्य इस प्रकार है कि " प्रार्थीगण एक काश्तकार है एवं प्रार्थीगण के खातेदारी एवं कब्जाशुदा खेत खसरा संख्या 1040/88 रकबा 2-4767 हैक्टेयर किस्म बारानी अब्बल ग्राम आदर्श सोनड़ी पटवार क्षेत्र सोनड़ी भू अभिलेख निरीक्षक सोनड़ी तहसील सेड़वा में आया हुआ है। जिस पर प्रार्थीगण का अपने हिस्से की भूमि पर कब्जा काश्तकारी तथा अपने



★ ①
सहायक कलक्टर
(SDO) सेड़वा

इस हेतु ढाणी, टांका व मवेशियों के बाड़े आदि बने हुए हैं। ऑनलाईन जमाबंदी पेश है। प्रार्थीगण की जोत व ढाणी पर आने जाने के लिए विप्रार्थीगण 01 के खातेदारी खेत खसरा संख्या 623/78 रकबा 3-0594 हैक्टेयर किस्म बारानी सोयम में से चलकर सड़क मार्ग तक आने जाने के लिए एकमात्र रास्ता है। प्रार्थीगण की जोत पर आने जाने हेतु कदीमी रास्ता है। इस रास्ते का प्रार्थीगण कई वर्षों से उपयोग कर रहे हैं तथा इस रास्ते से अन्य कई परिवार भी जुड़े हुए हैं तथा विप्रार्थीगण के खेत से प्रार्थीगण की जोत पर आने जाने हेतु कदीम रास्ता है। जिसका उपयोग प्रार्थीगण वर्षों से करते आ रहे हैं तथा एकमात्र रास्ता है। काश्त के समय काश्त के समय प्रार्थीगण की जोत खेत खसरा संख्या 1040/88 के चारों ओर के काश्तकार अपनी काश्त कर लेते एवं कदीमी रास्ते को रोक लेते हैं। जिससे प्रार्थीगण को अपनी जोत में जाने से बाधित हो जाते एवं हर बार रास्ते को लेकर भारी विरोध होता है व झगड़ा होने की पूर्ण संभावना बनी रहती है।

प्रार्थी द्वारा चाहे गए रास्ते का विवरण निम्नानुसार है-

क्र. सं.	खसरा संख्या	रकबा (हैक्टेयर में)	किस्म	रास्ते हेतु प्रस्तावित भूमि	मौजा	खातेदार का नाम
1	623/78	3-0594	बारानी सोयम	20 फीट	आदर्श सोनड़ी	ठाकरा पुत्र लुम्बा फौत के कायम मुकाम प्रवीण कुमार पुत्र ठाकरा वगैरा

प्रार्थीगण ने जो रास्ता वैकल्पिक रूप से परिशिष्ट 'अ' में बरंग केसरिया रंग से दर्शाया है, जो विप्रार्थीगण की खातेदारी की भूमि है तथा मौके पर 20 फीट चौड़ा कदीमी रास्ता चल रहा है, जो जिससे आगे सड़क मार्ग से प्रार्थीगण के अपने जाने हेतु मार्ग की सख्त आवश्यकता है तथा मार्ग के अभाव में प्रार्थीगण को अपनी ढाणी आदि जाने में रूकावट पैदा होती है। प्रार्थीगण रास्ते की भूमि का उपयोग मात्र आवागमन हेतु करेगा, इस संबंध में प्रार्थीगण रास्ते बाबत विप्रार्थीगण की खातेदारी भूमि के अन्य किसी प्रकार का अधिकार प्राप्त नहीं होगा। अतः श्रीमान् के समक्ष प्रार्थना पत्र पेश कर निवेदन है कि सड़क मार्ग से प्रार्थीगण के खेत खसरा

उनवान-गंगाराम वगैरा बनाम ठाकरा के कायम मुकाम प्रवीण कुमार वगैरा
राजस्व आवेदन संख्या 174/2025

या 1040/88 रकबा 2-4767 हैक्टेयर किस्म बारानी अब्बल में जाने हेतु विप्रार्थीगण के
खसरा संख्या 623/78 रकबा 3-0594 हैक्टेयर किस्म बारानी सोयम में से नया मार्ग खोलने
का आदेश कर स्वीकृत मार्ग को राजस्व रिकॉर्ड में रास्ता के रूप में अंकित करावें।

प्रार्थीगण का प्रार्थना पत्र दर्ज रजिस्टर किया गया। विप्रार्थीगण को जरिए
नोटिस/सम्मन तलब किया गया। विप्रार्थीगण के सम्मन तामिलशुदा प्राप्त हुए, जिन्हें शामिल
पत्रावली किया गया। विप्रार्थी संख्या 1/2 की ओर से अधिवक्ता श्री मोहनलाल खिलेरी ने
वकातलनामा पेश किया, जिसे शामिल पत्रावली किया गया। प्रार्थीगण अधिवक्ता ने चाहे गये
रास्ते के संबंध में मौका रिपोर्ट मंगवाने का निवेदन किया। तहसीलदार सेड़वा को प्रार्थीगण
द्वारा वांछित रास्ते से संबंधित तथ्यात्मक मौका जांच प्रतिवेदन हेतु न्यायालय के पत्रांक:
रीडर/2025/1579 दिनांक 14.07.2025 के द्वारा तहसीलदार सेड़वा को लिखा गया।
कार्यालय तहसीलदार सेड़वा के पत्रांक: भूअ./2025/1295 दिनांक 24.07.2025 के द्वारा
तथ्यात्मक मौका जांच रिपोर्ट प्राप्त हुई, जिसे शामिल पत्रावली किया गया।

तहसीलदार सेड़वा से प्राप्त मौका रिपोर्ट दिनांक 21.07.2025 अनुसार "गंगाराम पुत्र
तेजाराम, राजूराम पुत्र सोनाराम, रतनलाल पुत्र भोजाराम, सुरेशकुमार पुत्र हरीराम, बाबुलाल
पुत्र सोनाराम, अशोक पुत्र चौथाराम व रामकुमार पुत्र सुखराम जाति विश्नोई की उपस्थित में
भूमि का मौका मुआयना किया गया। मौका रिपोर्ट निम्नानुसार तैयार की गई-

क्र. सं.	खातेदार का नाम	खसरा संख्या	रकबा हैक्ट. में	प्रस्तावित रास्ते में समाविष्ट भूमि का रकबा	भूमि की किस्म	वि.वि.
1	2	3	4	5	6	7
1.	ठाकरा पुत्र लुम्बा	623/78	3-0594	0-1457 (0-18 बीघा)	बारानी सोयम	मौके पर निर्माण
2.	केशाराम पुत्र हरचन्द, जगराम पुत्र हरचन्द, पांचाराम पुत्र हरचन्द, बाबूलाल पुत्र हरचन्द, सूजाराम पुत्र हरचन्द	79	1-5459	0-0243 (0-03 बीघा)	बारानी अब्बल	मौके पर भूमि खाली
3	किशना पुत्र जोधा, खूमा पुत्र जोधा व द्रोपदी किशना	81	5-4066	0-1295 (0-16 बीघा)	बारानी अब्बल	मौके पर भूमि खाली

खसरा नंबर 623/78 रकबा 3-0594 हैक्टेयर में रास्ते की लम्बाई 12 जरीब यानि 800 फीट, चौड़ाई 20 फीट = $800 \times 20 \div 17424 = 0-18$ बीघा जिसमें अप्रार्थी ठाकरा पुत्र लुबा के एक रहवासी ढाणी, जिसकी ईंटों से निर्मित मकान है व सड़क के पास दो दुकान निर्माणाधीन है। रहवासी मकान जिसकी कीमत 100000/- व दुकानों की कीमत 150000/- व 18 बिस्वा भूमि जिसकी कीमत डीएलसी दर से 51120 रुपये। अप्रार्थी ठाकरा पुत्र लुना के खसरा नम्बर 623/78 में से रास्ते की कुल कीमत 301120 रुपये एवं डीएलसी के दो गुना कीमत कुल 352240 रुपये जो बरंग लाल दर्शित है।

खसरा नंबर 79 रकबा 1-5459 हैक्टेयर काश्तकार केशाराम जगराम, पांचाराम, बाबुलाल, सुजाराम पि. हरचन्द कौम विश्नोई जिसमें लम्बाई 115 फीट व चौड़ाई 20 फीट कुल = $115 \times 20 \div 17424 = 0-03$ बीघा जिसकी डीएलसी अनुसार कीमत 8520/- व खसरा नम्बर 81 रकबा 5-4066 हैक्टेयर जिसमें काश्तकार किशना खुमा पि. जोधा द्रौपदी पत्नी किशना जिसमें लम्बाई 685 फीट व चौड़ाई 20 फीट = $685 \times 20 \div 17424 = 0-16$ बीघा जिसकी डीएलसी दर अनुसार 45440 /- रुपये। उक्त रास्ता दोनों ओर ठाकरा/लुम्बा एवं किशना/जोधा वगैरा केशाराम वगैरा से प्रार्थी गंगाराम के सड़क से बराबर दूरी है।

इन दोनों विकल्प के अलावा अन्य कोई नजदीक सुलभ रास्ता नहीं है। नक्शा ट्रेस बरंग लाल अंकित, जो फर्द का अभिन्न अंग है। फर्द मौका, मौके पर तैयार कर उपस्थित मौतबरान के हस्ताक्षर करवाए गए।

वकील प्रार्थीगण ने मौका रिपोर्ट अनुसार प्रार्थना पत्र अंतर्गत आदेश 6 नियम 17 सीपीसी वास्ते राजस्व आवेदन में संशोधन करने बाबत पेश किया, जिसे न्यायहित में स्वीकार किया गया। जिसकी पालना में प्रार्थीगण गंगाराम पुत्र तेजाराम जाति विश्नोई निवासी आदर्श सोनड़ी तहसील सेड़वा जिला बाड़मेर वगैरा की ओर से संशोधित आवेदन अन्तर्गत धारा 251 (ए) राजस्थान काश्तकारी अधिनियम पेश किया, जिसके संक्षेप में तथ्य इस प्रकार है कि "प्रार्थीगण एक काश्तकार है एवं प्रार्थीगण के खातेदारी एवं कब्जाशुदा खेत खसरा संख्या 1040/88 रकबा 2-4767 हैक्टेयर किस्म बारानी अब्बल ग्राम आदर्श सोनड़ी पटवार क्षेत्र सोनड़ी भू-अधिलेख निरीक्षक सोनड़ी तहसील सेड़वा में आया हुआ है। जिस पर प्रार्थीगण का




सहायक कलक्टर
(SDO) सेड़वा

हिस्से की भूमि पर कब्जा काशत है तथा अपने रहवास हेतु ढाणी, टांका व मवेशियों के ढे आदि बने हुए है। ऑनलाईन जमाबंदी पेश है। प्रार्थीगण की जोत व ढाणी पर आने जाने के लिए विप्रार्थीगण 01 के खातेदारी खेत खसरा संख्या 623/78 रकबा 3-0594 हैक्टेयर किस्म बारानी सोयम में से नया रास्ता प्राप्त करने के लिए एक आवेदन पत्र न्यायालय द्वारा मौका रिपोर्ट मंगवाई गई एवं दिनांक 15.07.2025 को तहसीलदार सेड़वा द्वारा मौका निरीक्षण किया गया एवं प्रार्थी के खेत तक जाने हेतु 02 समान विकल्प मौका रिपोर्ट में दर्ज करके मौका रिपोर्ट इस न्यायालय को भिजवाई गई। मौका रिपोर्ट के अनुसार मौजा आदर्श सोनड़ी पटवार मण्डल सोनड़ी के खसरा संख्या 623/78 रकबा 3-0594 हैक्टेयर किस्म बारानी सोयम में से एवं उनके पड़ोसी खसरा संख्या 79 रकबा 1-5459 हैक्टेयर किस्म बारानी अव्वल एवं खसरा संख्या 81 रकबा 5-4066 हैक्टेयर किस्म बारानी अव्वल में से समान विकल्प बताकर मौका रिपोर्ट तैयार करके न्यायालय को भिजवाई गई। इन विकल्पों के अलावा कोई अन्य रास्ता प्रार्थीगण के खेत तक जाने के लिए नहीं है। काशत के समय प्रार्थीगण की जोत खेत खसरा संख्या 1040/88 के चारों ओर के काशतकार अपनी काशत कर लेते एवं कदीमी रास्ते को रोक लेते है। जिससे प्रार्थीगण को अपनी जोत में जाने से बाधित हो जाते एवं हर बार रास्ते को लेकर भारी विरोध होता है व झगड़ा होने की पूर्ण संभावना बनी रहती है।

प्रार्थीगण द्वारा संशोधित प्रार्थना पत्र में चाहे गए रास्ते का विवरण निम्नानुसार है—

क्र. सं.	खसरा संख्या	रकबा (हैक्टेयर में)	किस्म	रास्ते की चौड़ाई	मौजा	खातेदार का नाम
1	623/78	3-0594	बारानी सोयम	20 फीट	आदर्श सोनड़ी	ठाकरा पुत्र लुम्बा फौत के कायम मुकाम प्रवीण कुमार पुत्र ठाकरा वगैरा
2	79	1-5459	बारानी अव्वल	20 फीट	आदर्श सोनड़ी	केशाराम पुत्र हरचन्द, जगराम पुत्र हरचन्द, पांचाराम पुत्र हरचन्द, बाबूलाल पुत्र हरचन्द, सूजाराम पुत्र हरचन्द
3	81	5-4066	बारानी अव्वल	20 फीट	आदर्श सोनड़ी	किशना पुत्र जोधा, खूमा पुत्र जोधा व द्रोपदी पत्नी किशना

प्रार्थीगण के खेत से सड़क मार्ग तक आने जाने हेतु मौका रिपोर्ट के अनुसार 02 समान विकल्प दर्शाए गए है। प्रार्थीगण रास्ते की भूमि का उपयोग मात्र आवागमन हेतु करेगा, इस संबंध में प्रार्थीगण रास्ते बाबत् विप्रार्थीगण की खातेदारी भूमि के अन्य किसी प्रकार का अधिकार प्राप्त नहीं होगा। अतः श्रीमान के समक्ष प्रार्थना पत्र पेश कर निवेदन है कि सड़क मार्ग के प्रार्थीगण के खेत खसरा संख्या 1040/88 रकबा 2-4767 हैक्टेयर किस्म बारानी

खेत में जाने हेतु विप्रार्थीगण के खसरा संख्या 623/78 रकबा 3-0594 हैक्टेयर किस्म बारानी सोयम या विकल्प 02 विप्रार्थीगण संख्या 02 से 06 के खसरा संख्या 79 रकबा 1-5459 हैक्टेयर किस्म बारानी अब्बल एवं विप्रार्थीगण संख्या 07 से 09 के खसरा संख्या 81 रकबा 5-4066 हैक्टेयर किस्म बारानी अब्बल में से या नया मार्ग खोलने का आदेश कर स्वीकृत मार्ग को राजस्व रेकॉर्ड में रास्ता के रूप में अंकित करावें।”

प्रार्थीगण के संशोधित वादपत्र में वर्णित अप्रार्थीगण को जरिए नोटिस/सम्मन तलब किया गया। विप्रार्थीगण के सम्मन तामिलशुदा प्राप्त हुए, जिन्हें शामिल पत्रावली किया गया। विप्रार्थी संख्या 1/2 की ओर अधिवक्ता श्री मोहनलाल खिलेरी ने वकालतनामा मय प्रार्थना पत्र वास्ते पुनः मौका रिपोर्ट मंगवाने व प्रारम्भिक आपत्तियां प्रस्तुत करने बाबत व विप्रार्थी संख्या 07 की ओर से अधिवक्ता श्री आम्बाराम पूनड़ ने वकालतनामा मय प्रार्थना पत्र वास्ते प्रार्थीगण द्वारा मांगे गए रास्ते के संबंध में आपत्तियां पेश किया, जिसे शामिल पत्रावली किया गया।

विप्रार्थी संख्या 1/2 की ओर से अधिवक्ता ने प्रार्थना पत्र वास्ते पुनः मौका रिपोर्ट मंगवाने व प्रारम्भिक आपत्तियां प्रस्तुत कर निवेदन किया कि प्रार्थीगण द्वारा मौजा आदर्श सोनड़ी के खसरा नम्बर 1040/88 में नवीन रास्ता प्राप्त करने हेतु विप्रार्थी के खसरा नम्बर 623/78 में काल्पनिक व मनगढंत तथ्यों के आधार पर आवेदन न्यायालय में प्रस्तुत किया। विप्रार्थीगण के जोत में आने जाने हेतु पूर्व में भी एक रास्ता उपलब्ध है, इसिलए दूसरा सुविधा हेतु नवीन रास्ता प्राप्त करने हेतु प्रार्थना पत्र चलने योग्य नहीं होने से मय खर्चा खारिज किया योग्य है। प्रार्थीगण के जोत में आवागमन हेतु विधि अनुसार नजदीकतम रास्ता मौजा आदर्श सोनड़ी के खसरा नम्बर 81 व 79 में मौजूद होने के बावजूद उक्त खसरों के खातेदार प्रार्थीगण के पारिवारिक सदस्य व रिश्तेदार होने के कारण उक्त खसरों में से रास्ते हेतु आवेदन में पक्षकार नहीं बनाकर विप्रार्थीगण के खेत में से नक्शा परिशिष्ट “अ” में बरंग केसरिया स्थान से प्रार्थीगण की मांग की गई है, जबकि उक्त थान पर विप्रार्थीगण का पीढियों का पुराना घर व पशुबाड़ा इत्यादि बनाए हुए है। इसिलए उक्त स्थान पर विधि अनुसार रास्ता दिनांक 12/01/2025 में अंशुभव होने से विप्रार्थीगण के विरुद्ध चाही गई, इस्तदुआ इसी स्तर पर खारिज

जाकर प्रार्थीगण को खसरा नम्बर 81 व 79 के खातेदारों को बतौर पक्षकार विप्रार्थीगण जोड़ित कर नक्शा परिशिष्ट "ब" अनुसार पुनः मौका रिपोर्ट तलब किया जाने का आदेश फरमावें। विप्रार्थीगण के जोत में आने जाने हेतु अन्य वैकल्पिक व नजदीकतम रास्ता मौजा आदर्श सोनड़ी के खसरा नम्बर 642/130 से भी सुलभ रूप से उपलब्ध है। इसलिए प्रार्थीगण के जोत में आने जाने हेतु वैकल्पिक रास्ते हेतु नक्शा परिशिष्ट "स" अनुसार भी मौका रिपोर्ट तलब किया जाना न्याय संगत है। हस्तगत प्रकरण में तहसीलदार सेड़वा द्वारा प्रस्तुत मौका रिपोर्ट विप्रार्थीगण को सूचित किए बगैर एकतरफा मौका रिपोर्ट तैयार कर न्यायालय के समक्ष पेश की गई है। जिसमें विप्रार्थीगण के मकान, टांका व बाथरूम चारदीवारी, लाईट पानी फीटिंग, सेनेट्री हार्डवेयर, आंगन इत्यादि की कीमत एक लाख दर्शाई गई है, जबकि उक्त निर्माण कार्य व सामान व उपकरणों की कीमत 20 लाख से अधिक है, जिस हेतु राजस्व कर्मियों उक्त कार्यों व सामग्री का सही मूल्यांकन सिविल इंजीनियर व सार्वजनिक निर्माण विभाग से सर्वे करवाकर वास्तविक लागत मूल्यों का भौतिक रिपोर्ट प्राप्त करना आवश्यक है। अतः प्रार्थीगण द्वारा प्रस्तुत आवेदन पत्र पर प्रारम्भिक आपत्तियां प्रस्तुत कर निवेदन है कि प्रार्थीगण के जोत में आने जाने हेतु नजदीकतम व वैकल्पिक रास्ते हेतु नक्शा परिशिष्ट "ब" व "स" अनुसार पुनः मौका रिपोर्ट मंगवाने का आदेश फरमावें।

विप्रार्थी संख्या 1/2 की ओर से प्रस्तुत प्रार्थना पत्र वास्ते पुनः मौका रिपोर्ट मंगवाने व प्रारम्भिक आपत्तियां प्रस्तुत करने बाबत का प्रार्थीगण वकील ने जवाब पेश कर निवेदन किया कि प्रार्थीगण को रास्ते की अत्यधिक आवश्यकता है एवं रास्ते का अन्य कोई विकल्प नहीं होने पर आवेदन न्यायालय में प्रस्तुत किया है। प्रार्थीगण की जोत तक आने जाने का अन्य कोई रास्ता उपलब्ध नहीं है। विप्रार्थीगण के खेत के अलावा अन्य कोई दूसरा निकटतम रास्ता प्रार्थीगण के खेत से उपलब्ध नहीं है। विप्रार्थीगण के खेत से कई वर्षों से प्रार्थी के खेत तक जाने का कदीमी रास्ता चालू था, जिस पर प्रार्थीगण आवागमन करते थे, लेकिन न्यायालय में राजस्थान काश्तकारी अधिनियम की धारा 251 ए में आवेदन प्रस्तुत कर तलबी करवाने के बाद जैसे ही विप्रार्थीगण को आवेदन की जानकारी प्राप्त हुई, उसी रोज विप्रार्थीगण ने प्रार्थीगण के जोत तक जाने वाले रास्ते को बंद कर उस पर निर्माण कार्य करवा दिया, जबकि



★
सहायक कलक्टर
(SDO) सेड़वा

त पूर्व उक्त रास्ता मौके पर चालू था, जिसके फोटो संलग्न है। आवेदन पत्र प्रस्तुत करने की सूचना के बाद किया गया निर्माण कार्य अतिक्रमण की श्रेणी में आता है, इसलिए उक्त निर्माण का मूल्यांकन या सर्वे करवाने की कोई आवश्यकता नहीं है। अतः प्रार्थीगण के प्रार्थना पत्र का जवाब पेश कर निवेदन है कि विप्रार्थीगण के प्रार्थना पत्र को मय खर्चा खारिज फरमाया जावे।

विप्रार्थी संख्या 1/2 की ओर से प्रस्तुत प्रार्थना पत्र वास्ते पुनः मौका रिपोर्ट मंगवाने व प्रारम्भिक आपत्तियां प्रस्तुत करने बाबत व जवाब में प्रस्तुत तथ्यों व दस्तावेजी साक्ष्यों पर वकील उभयपक्षकारान् के अधिवक्ता की बहस सुनी गई। पत्रावली पर उपलब्ध तथ्यों, दस्तावेजी साक्ष्यों के अवलोकन व उभयपक्षकारान् अधिवक्ता की बहस पर न्यायालय द्वारा स्वस्थचित्त से मनन किया गया, जिससे जाहिर होता है कि विप्रार्थी संख्या 1/2 की ओर से प्रस्तुत प्रार्थना पत्र वास्ते पुनः मौका रिपोर्ट मंगवाने व प्रस्तुत आपत्तियों को न्यायहित में स्वीकार किया जाना उचित नहीं है। अतः उक्त तथ्यों के आलोक में विप्रार्थी संख्या 1/2 की ओर से प्रस्तुत प्रार्थना पत्र वास्ते पुनः मौका रिपोर्ट मंगवाने व प्रस्तुत आपत्तियों को न्यायहित में अस्वीकार किया जाता है।

विप्रार्थी संख्या 07 की ओर से अधिवक्ता द्वारा प्रस्तुत प्रार्थना पत्र वास्ते प्रार्थीगण द्वारा मांगे गए रास्ते के संबंध में आपत्तियां प्रस्तुत कर निवेदन किया कि प्रार्थीगण द्वारा विप्रार्थी संख्या 07 की खातेदारी भूमि में से रास्ते हेतु परिशिष्ट 'अ' (चाहा गया रास्ता) नहीं पेश किया गया है। जिसका मतलब यह है कि विप्रार्थी संख्या 07 की खातेदारी खेत खसरा संख्या 81 में कभी भी रास्ता नहीं था तथा प्रार्थीगण द्वारा आवेदन में खसरा संख्या 81 में मौके पर रास्ता चल रहा है, जिसका जिक्र नहीं किया गया है, प्रार्थीगण द्वारा परिशिष्ट 'अ' खसरा संख्या 623/78 में से रास्ता चाहा गया है तथा इसी खसरे में से पूर्व में कभी रास्ता होना बताया गया। विप्रार्थी संख्या 07 को खसरा संख्या 81 में जिस स्थान पर रास्ता प्रस्तावित किया गया है, उस स्थान पर विप्रार्थी का पक्का मकान बना हुआ है, जो काफी समय पहले से ही बना हुआ है, जिसकी फोटो संलग्न है। उक्त स्थान खसरा संख्या 81 में से रास्ता देना व्यावहारिक रूप से सम्भव नहीं है, क्योंकि वहां पर पक्का मकान बना हुआ है, यदि वहां से रास्ता दिया जाता है तो



र्थी की सम्पति को भारी नुकसान होगा, जिसकी भरपाई भविष्य में नहीं होगी। प्रार्थीगण की खातेदारी भूमि तक पहुंचने के लिए वैकल्पिक रास्ता व नजदीकी रास्ता उपलब्ध है, जिसका जिक्र विप्रार्थी संख्या 01 फौत के कायम मुकाम (वारिसानों) द्वारा प्रस्तुत आपत्तियों व वैकल्पिक व सबसे नजदीकी रास्ता होने का जिक्र किया गया है, जो प्रार्थना पत्र विचारणीय है। प्रार्थीगण द्वारा जानबूझकर विप्रार्थी को परेशान करने की नियम से यह आवेदन प्रस्तुत किया है। विप्रार्थी संख्या 07 की खातेदारी भूमि के खसरा नंबर 81 में से न्यायालय ने मौका रिपोर्ट नहीं मंगवाई गई है, खसरा नंबर 81 के लिए मौका कनिश्चर भी नियुक्त नहीं किया गया है तथा तहसीलदार द्वारा बिना आदेश खसरा संख्या 81 व 79 में से प्रस्तावित रास्ते की मौका रिपोर्ट भिजवाई गई है, जो कि कानूनन गलत है। तहसीलदार सेड़वा द्वारा भिजवाई गई मौका रिपोर्ट डिस्पेच क्रमांक भू.अ./2025/1295 दिनांक 24.07.2025 में यह लिखा है कि उपखण्ड अधिकारी सेड़वा अर्थात् माननीय न्यायालय द्वारा खसरा संख्या 81 व 79 में रास्ते दिए जाने हेतु मौका रिपोर्ट चाही गई है, लेकिन माननीय न्यायालय ने केवल खसरा संख्या 623/78 में से रास्ता दिए जाने की मौका रिपोर्ट मंगवाई गई है। जिसका आदेश संलग्न पत्रावली है। इस प्रकार बिना किसी न्यायालय के आदेश का जिक्र कर मौका रिपोर्ट बनाना सरासर गलत है। मौका रिपोर्ट दिनांक 21.07.2025 को मौके पर बनाई गई है, ऐसा मौका रिपोर्ट में लिखा गया है, लेकिन जिस जमाबंदी पर मौका रिपोर्ट बनाई गई तथा उपस्थित व्यक्तियों के हस्ताक्षर करवाए गए वो जमाबंदी दिनांक 22.07.2025 को समय 3:58:53 पी.एम. पर डाउनलोड की गई है, जिसका समय व दिनांक जमाबंदी पर दर्शाया गया है, जिसका साफ-साफ मतलब यह है कि यह मौका रिपोर्ट दिनांक 21.07.2025 को मौके पर नहीं बनाई गई है तथा यह मौका रिपोर्ट बैक डेट में भू.अ. निरीक्षक द्वारा अपनी ऑफिस में बैठकर बनाई गई है तथा यह मौका रिपोर्ट विप्रार्थीगण को बिना सूचना दिए बनाई गई है तथा मौका रिपोर्ट के साथ नोटिस संलग्न नहीं है। मौका रिपोर्ट में रतनलाल पुत्र भोजाराम व सुरेश कुमार पुत्र हरीराम को विप्रार्थी बताया गया है, लेकिन उक्त दोनों का उनवान में पक्षकार ही नहीं है। प्रस्तावित रास्ते के खातेदारों को बिना सूचना दिए बनाई गई मौका रिपोर्ट प्रारम्भ से ही शून्य है तथा प्रभावित खातेदारों को नोटिस सवार या नोटिस सूचना देना आवश्यक माना गया है।



स के अभाव में बनाई गई मौका रिपोर्ट अवैध व विधि के विरुद्ध मानी जाती है तथा इसरा नंबर 79 व 81 एस.बी.आई. भूणिया व बीसीसीबी धोरीमन्ना, एसबीआई धोरीमन्ना में रहन है। जिन्हें उक्त उनवान में पक्षकार नहीं बनाया है। यह पक्षकारों का कुसंयोजन है। अतः निवेदन है कि इनत माम तथ्यों पर मनन, विचार व अवलोकन करते हुए प्रार्थीगण का यह रास्ते का आवेदन मय खर्चा हर्जा खारिज फरमाया जावें।

विप्रार्थी संख्या 07 की ओर से प्रस्तुत प्रार्थना पत्र वास्ते प्रार्थीगण द्वारा चाहे गए रास्ते के संबंध में आपत्तियां प्रस्तुत करने बाबत् पर वकील विप्रार्थी ने जवाब नहीं पेश कर सीधी बहस सुनने का निवेदन किया। पत्रावली पर उपलब्ध तथ्यों व सक्षम दस्तावेजी साक्ष्यों पर वकील उभयपक्षकारान् के अधिवक्ता की बहस सुनी गई। पत्रावली पर उपलब्ध तथ्यों, दस्तावेजी साक्ष्यों के अवलोकन व उभयपक्षकारान् अधिवक्ता की बहस पर न्यायालय द्वारा स्वस्थचित्त से मनन किया गया, जिससे जाहिर होता है कि विप्रार्थी संख्या 07 की ओर से प्रस्तुत प्रार्थना पत्र प्रार्थीगण द्वारा चाहे गए रास्ते के संबंध में आपत्तियां प्रस्तुत करने बाबत् को न्यायहित में स्वीकार किया जाना उचित नहीं है। अतः उक्त तथ्यों के आलोक में विप्रार्थी संख्या 07 की ओर से प्रस्तुत प्रार्थना पत्र प्रार्थीगण द्वारा चाहे गए रास्ते के संबंध में आपत्तियां प्रस्तुत करने बाबत् को न्यायहित में अस्वीकार किया जाता है।

प्रार्थीगण अधिवक्ता उपस्थित। विप्रार्थी संख्या 1/2 व 07 के अधिवक्ता उपस्थित। शेष की ओर से कोई उपस्थित नहीं हुआ, इसलिए उनके विरुद्ध एकतरफा कार्रवाई अमल में लाई जाती है। पत्रावली का आद्योपांत अध्ययन अवलोकन किया गया। संलग्न सक्षम दस्तावेजों एवं मौका रिपोर्ट पर न्यायालय द्वारा युक्तियुक्त चिंतन मनन किया गया। प्रार्थीगण अधिवक्ता द्वारा पत्रावली पर उपलब्ध दस्तावेजी साक्ष्यों, तथ्यों आदि पर बहस की, जिस पर न्यायालय द्वारा स्वस्थ चित्त से विचारण किया गया। पत्रावली पर उपलब्ध तथ्यों तथा सक्षम दस्तावेजी साक्ष्यों पर युक्तियुक्त विचारणोपरांत यह स्पष्ट होता है कि प्रार्थीगण को रास्ते की अत्यधिक आवश्यकता है और यह केवल सुविधाजनक उपभोग के लिए नहीं है तथा इसका अन्य विकल्प नहीं है। अतः प्रार्थीगण का प्रार्थना पत्र अन्तर्गत धारा 251 'ए' राजस्थान काश्तकारी


नियम, 1955 स्वीकार योग्य प्रतीत होता है तथा प्रार्थीगण को जो रास्ता दिया जाना है,
सका विवरण निम्नानुसार है-

क्र. सं.	खातेदार का नाम	खसरा संख्या	रकबा हैक्ट. में	प्रस्तावित रास्ते में समाविष्ट भूमि का रकबा	रास्ते में समाविष्ट भूमि की कीमत	मौजा
1	2	3	4	5	6	7
1.	केशाराम पुत्र हरचन्द, जगराम पुत्र हरचन्द, पांचाराम पुत्र हरचन्द, बाबूलाल पुत्र हरचन्द, सूजाराम पुत्र हरचन्द	79	1-5459	0-0243 (0-03 बीघा)	बारानी अब्बल	आदर्श सोनड़ी
2.	किशना पुत्र जोधा, खूमा पुत्र जोधा व द्रोपदी पत्नी किशना	81	5-4066	0-1295 (0-16 बीघा)	बारानी अब्बल	आदर्श सोनड़ी

राजस्थान काश्तकारी (सरकारी/संशोधन) नियम 2012 द्वारा अन्तः स्थापित अध्याय 12

के नियम 70(11) (a) में स्पष्ट है कि अगर समझौते से क्षतिपूर्ति राशि का समाधान नहीं होता है तो जिला स्तरीय कमेटी/डीएलसी द्वारा निर्धारित दरों की दो गुणा राशि की दर से प्रभावित पक्षकार को क्षतिपूर्ति के रूप में राशि दी जाकर प्रार्थी को रास्ता दिया जा सकता है और अन्य कोई पेड़ फसल या संरचना प्रस्तावित रास्ते में हो तो उनकी क्षति पूर्ति हेतु वास्तविक नुकसान के आधार पर राशि देय होगी।

प्रार्थीगण के आवेदन की गंभीरता व अत्यधिक आवश्यकता के दृष्टिगत उनका आवेदन अंतर्गत धारा 251 (ए) की उपधारा (1)-(b) राजस्थान काश्तकारी संशोधित अधिनियम 2010 को स्वीकार किया जाता है। तहसीलदार के पत्रांक: भू.अ./2025/1295 दिनांक 24.07.2025 द्वारा प्राप्त मौका रिपोर्ट मय फर्द दिनांक 21.07.2025 एवं संलग्न आंशिक नक्शा ट्रेस में बरंग दर्शाया गया है जिसमें वर्णित एवं दर्शित अनुसार 20 फीट चौड़ा रास्ता प्रार्थीगण के पक्ष में दिए जाने का आदेश दिया जाता है। प्रार्थीगण क्षतिपूर्ति राशि नियमानुसार डीएलसी दर की दो गुणा राजकोष में अदा करेंगे। तहसीलदार सेड़वा से प्राप्त तथ्यात्मक मौका जांच रिपोर्ट दिनांक 24.07.2025 मय फर्द दिनांक 21.07.2025 व नक्शा निर्णय का अनिवार्य अंग रहेंगे। प्रार्थीगण को उक्त खसरे में से प्रस्तावित नया रास्ता दिये जाने के लिए निम्नलिखित शर्तों की पालना अनिवार्य होगी :-



1. तहसीलदार सेड़वा द्वारा प्रस्तुत मौका रिपोर्ट में संलग्न आंशिक नक्शा ट्रेस में दर्शाया गया है कि प्रस्तावित नए रास्तों में समाविष्ट होने वाली कुल भूमि के रकबे की गणना कर निर्णय दिनांक को प्रचलित (लागू) डीएलसी द्वारा निर्धारित दरों की दो गुना राशि की गणना करके तहसीलदार द्वारा सात दिवस में न्यायालय में प्रस्तुत की जायेगी।
2. तहसीलदार द्वारा गणना उपरान्त निर्धारित राशि का भुगतान प्रार्थीगण द्वारा प्रभावित पक्षकार (विप्रार्थीगण) को नए रास्तों में समाविष्ट होने वाली उनकी भूमि के रकबे की क्षतिपूर्ति राशि के रूप में डीएलसी द्वारा निर्धारित दरों की दो गुना के बराबर होगी।
3. प्रार्थीगण द्वारा नए प्रस्तावित रास्तों में समाविष्ट होने वाली भूमि के कुल रकबे हेतु निर्धारित क्षतिपूर्ति राशि तहसीलदार सेड़वा को प्रदान करने के उपरान्त ही स्वयं द्वारा भौतिक रूप से नये रास्ते का सीमांकन तथा राजस्व रिकॉर्ड में अमलदरामद किया जायेगा।
4. नए प्रस्तावित 20 फीट रास्ते में समाविष्ट होने वाली भूमि के संबंध में अभिधृति निर्वापित समझी जाएगी और वह भूमि राजस्व अभिलेखों में "गैर मुमकिन रास्ता" के रूप में अभिलिखित की जायेगी।
5. प्रार्थी को उक्त 20 फीट चौड़े रास्ते हेतु प्रयुक्त अधिकारों के अतिरिक्त कोई भी अन्य अधिकार अर्जित नहीं होंगे।
6. रास्ते के रूप में समाविष्ट भूमि का रकबा संबंधित खसरो में से कम करते हुए तदनुसार राजस्व रिकॉर्ड में अमलदरामद किया जाएगा।

उक्त शर्तों की पालना के अध्यक्षीन ही प्रार्थीगण को नया रास्ता देने हेतु आज दिनांक 30/03/2026 को आदेश किया जाता है। मौका फर्द मय नक्शा निर्णय का अभिन्न अंग रहेंगे। निर्णय पालना हेतु तहसीलदार सेड़वा को लिखा जावे।

पत्रावली फ़ैसल शुमार होकर, दफ्तर दाखिल हो। संख्या से कम हो।



(बद्रीनारायण विश्णोई आर.ए.एस.)
सहायक कलेक्टर एवं
(SPO) अधिकारी सेड़वा

राजस्थान सरकार

कार्यालय तहसीलदार (भू.अ.)सेड़वा जिला बाडमेर

पुत्र मी

4

दिनांक:-24.07.2025

क्रमांक/भू.अ./2025/1295

प्रेषित:- श्रीमान उपखण्ड अधिकारी महोदय, सेड़वा

विशय:- राजस्व आवेदन सं 174/2025 अनवान गंगाराम वगैरह बनाम ठाकरा वगैरह अंतर्गत राजस्थान काश्तकारी अधिनियम की धारा 251(A) में मौका रिपोर्ट भिजवाने बाबत् ।

उपरोक्त विशयान्तर्गत निवेदन है कि राजस्व 174/2025 अनवान गंगाराम वगैरह बनाम ठाकरा वगैरह अन्तर्गत आर टी एक्ट की धारा 251 ए तहत ग्राम आदर्श सोनडी के खसरा 1040/88 में आने जाने के लिए विप्रार्थीगण के खेत खसरा नं. 81, 79,623/78 में से रास्ता दिया जाने हेतु आप द्वारा मौका रिपोर्ट चाही गई थी। जिसकी पालना में भू. अ. निरीक्षक सोनडी द्वारा दिनांक 21.07.2025 को मौके पर जाकर जांच कर मौका रिपोर्ट व प्रस्तावित रास्ते हेतु नक्शा तैयार किया गया। मौका रिपोर्ट व प्रस्तावित रास्ते का नक्शा इस पत्रांक के सलंगन भिजवाया जा रहा है।

सलंगन:- उपरोक्तानुसार

भवदीय

तहसीलदार (भू.अ.)सेड़वा
तहसीलदार (भू.अ.)सेड़वा

नम्बर 9 साविदन संख्या 174/2025 अन्वयत गंगाराम कौर वनाभ
 ठाबरा कौर राज. डाक्टरा अधिनियम धारा 251A अन्वयत।

मौका रिपोर्ट

(धारा 251(A) राजस्थान काश्तकारी अधिनियम के तहत)

में घनराज (नाम) भू अभिलेख निरीक्षक वृत्त सोनी
 कार्यालय, तहसीलदार सोनी के आदेश क्रमांक 15.2.25/633 दिनांक
15.12.25 की पालना में भूमि की मौका रिपोर्ट तैयार करने हेतु आज
 दिनांक 21.12.25 समय बजे आराजी खसरा नम्बर-623/88 वाके
 ग्राम सावरी सोनी पटवार मंडल सोनी पर श्री गंगाराम
 पटवारी के साथ मौके पर पहुंचा।

समस्त पक्षकारों को तहसील कार्यालय से नोटिस क्रमांक 01
 दिनांक 15.12.25 द्वारा जारी किये गये थे जिनकी तामील विधिवत रूप
 से करवायी गयी। समस्त पक्षकारों में से मौके पर निम्न पक्षकार उपस्थित
 थे :-

क.सं.	नाम	पिता का नाम	उम्र	जाति	प्रार्थी/अप्रार्थी
01	गंगाराम	तेजाराम	65	विद्वानेई	प्रार्थी गंगाराम
02	राजूराम	सोनाराम	31	विद्वानेई	प्रार्थी गंगाराम
03	रतनलाल	गंगाराम	40	विद्वानेई	अप्रार्थी
04	सुरेश कुमार	हरिराम	35	विद्वानेई	अप्रार्थी
05	बागुलाल	सोनाराम	40	—	प्रार्थी गंगाराम
06	अशोक	वीरपाल	30	—	प्रार्थी गंगाराम
07	रामकुमार	सुखराम	28	—	प्रार्थी रामकुमार

उपर्युक्त पक्षकारों की उपस्थिति में भूमि का मौका मुआयना किया गया एवं
 मौका रिपोर्ट निम्नानुसार तैयार की गई :-

- 01 गंगाराम / तेजाराम बौध विद्वानेई उम्र 65 वर्ष
 02 राजूराम / सोनाराम बौध विद्वानेई उम्र 31 वर्ष

फर्द मौका मय नवगा सोनी के साथ

फर्द में खलम रिपोर्ट।

सोनी
 तहसीलदार

सोनी
 तहसीलदार (प्र.अ.) सोनी

प्रति को

सहकारी बैंक
(S.D.C.)

उक्त मौका रिपोर्ट उपस्थित पक्षकारों और मौतबिरानों को पढ़कर सुनायी गई। मौके पर उपस्थित पक्षकारों ने पढ़, सुन एवं समझ कर निम्न प्रकार हस्ताक्षर किये :-

क.सं.	नाम	पिता का नाम	जाति	हस्ताक्षर	प्रार्थी/अप्रार्थी

निम्न पक्षकारों ने मौका रिपोर्ट पढ़, सुन, समझ कर हस्ताक्षर करने से इन्कार कर दिया :-

क.सं.	नाम	पिता का नाम	उम्र	जाति	प्रार्थी/अप्रार्थी

मौके पर उपस्थित अन्य मौतबिरान को भी उक्त मौका रिपोर्ट पढ़कर सुनायी गयी और उनके निम्न प्रकार हस्ताक्षर करवाये गये :-

क.सं.	नाम	पिता का नाम	उम्र	जाति	पता/ मोबाईल नं.
01	राजाराम	तेजाराम	65	विशुनोड	9799129290
02	राजूराम	सोनालाम	31	विशुनोड	8619350450
03	बालुनाल		40		9783330719
04	बगौड	चौधाराम	30		9413232929

इस प्रकार आज दिनांक 21/7/2015 को यह मौका रिपोर्ट तैयार की गई है।


हस्ताक्षर
पटवारी
पं. मं.

हस्ताक्षर
भू. अ. निरीक्षक
वृत्त.....

24/07/15
निरीक्षक (प.अ.) वृत्त

फर्द मौडा

पुष्प कांड



आज दिनांक 21/11/25 को मौजा उनाली खानडी रानधी खसरा

खसरा 623/78 रकबा 3.0554 है। राज. काब्रतडाही अधीनस्थम के धारा 251A के तहत प्राची जंगाराम वगैरह ने राज वाद सं. 174/2025 आवेदन के मौडा जांच निम्न प्रकार है।

⇒ खसरा न. 623/78 रकबा 3.0554 में कारोब के लम्बाई 12 जर्दों स्थानि 800 फीट चौड़ाई 20 फीट $= 800 \times 20 \div 17424 = 0.18$ बीरवा जिसमें इनप्रथी ठाकरा पुत्र लुवा के सब रहवासी हाठी जिसकी इला से निर्मित भडान है व सड़क के पास दो पुडान निर्माण स्थित हैं। रहवासी भडान जिसकी किमत 100000/- रूपये व पुडानों के किमत 150,000/- रूपये व 18 चिरवा भूमि जिसकी किमत 51120 रूपये। उपर्युक्त ठाकरा पुत्र लुवा के खसरा न. 623/78 में से राकित के कुल किमत 301120 रूपये एवं DLC के दो टुना किमत कुल = 352240 रूपये जो गैरंग लाल वगैरह है।

⇒ खसरा न. 79 व 81 खसरा न. 79 रकबा 1.5459 हैवेवेम काब्रतडाही जेगाराम जगाराम, पांचाराम, बालुलाल, सुजाराम पि. हरचन्द वंम फिरोजोई जिसमें लम्बाई 115 फीट व चौड़ाई 20 फीट $115 \times 20 \div 17424 = 0.03$ बीरवा जिसकी DLC अग्रसार किमत 8520/- रूपये खसरा न. 81 रकबा 5.4066 है। जिसमें काब्रतडाही किगना सुमा पि. जोधा वीपदी पालि किगना जिसमें लम्बाई 685 फीट व चौड़ाई 20 फीट $685 \times 20 \div 17424 = 0.16$ बीरवा जिसकी DLC व अग्रसार 45440/- रूपये। उक्त राकित दोनो जोर ठाकरा / लुवा स्वम किगना जोधा वगैरह जेगाराम वगैरह से प्राची जंगाराम के बराबरा सड़क से पुरी है।

इन दोनो विकल्प के डालिया अन्म कोई नगरीय सुलभ राकित नाई है। नवशा हैम गैरंग हांडित (लाल) जो फर्द का अधीनस्थ भाग है। फर्द मौडा मौडा पर तैयार डर उपस्थित मौतकरण के हकगारों प्रयोग जिये।

वसुधैलक्ष्म (पु.अ.) संस्था

21/11/25
I.P.R. खानडी

शमकुमार
जंगाराम

राजस्थान सरकार

NIC-BHUNAKSHA

खसरा नक्शा एवं जमाबंदी(प्रतिलिपि)

दिनांक : 22/07/2025 03:56:39 PM

बाड़मेर

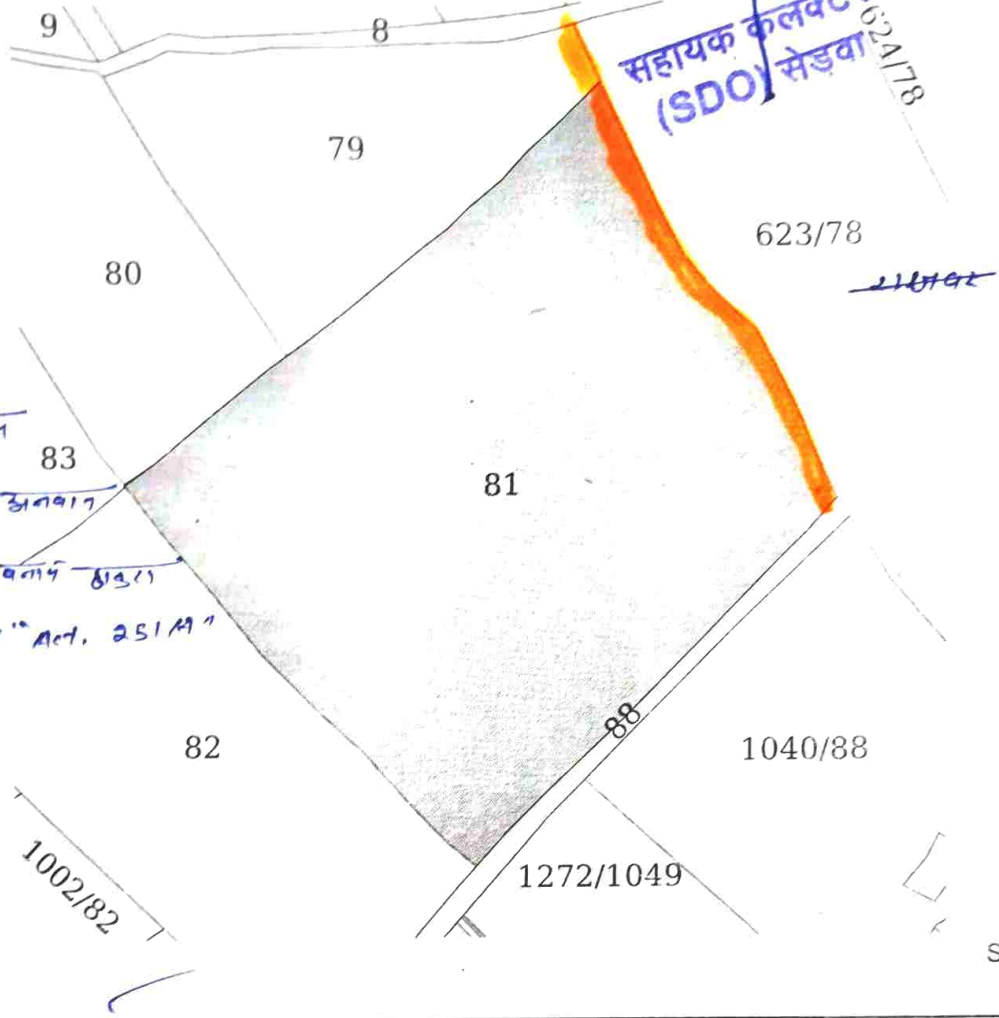
तहसील : सेडवा

मू. अ. नि. क्षेत्र : सोनही

ब्लॉक : सोनही

ग्राम : आदर्श सोनही

युद्धांक



राजस्थान सरकार
 दिनांक 22/07/2025
 जमाबंदी
 कृषि विभाग
 आदर्श सोनही "Act. 251A"

खसरा संख्या :81 क्षेत्रफल : 5.4066 Hectare खाता संख्या : 25पुराना खाता संख्या :18

भूमि किस्म[क्षेत्रफल लगान]: बा.अव्वल [5.4066, 4.05]

- 1.) किशना पुत्र जोधा हिस्सा- 7/16 जाति- विश्रोई सा. देह खातेदार हिस्सा-7/16 (पूर्ण खाता) S.B.B.J.शाखा भूणिया
- 2.) खूमा पुत्र जोधा हिस्सा- 1/2 जाति- विश्रोई सा. देह खातेदार हिस्सा-1/2 (पूर्ण खाता) B.C.C.B. शाखा धोरीमना
- 3.) द्रोपदी पत्नि किशना हिस्सा- 1/16 जाति- विश्रोई सा. देह खातेदार

[Signature]
 सहायक कलक्टर
 सेडवा

सक्षम अधिकारी के हस्ताक्षर एवं सील

- नोट :-
1. यह प्रपत्र केवल प्रार्थी की जानकारी के लिए है।
 2. इसका उपयोग किसी भी न्यायालय में साक्ष्य के रूप में नहीं किया जा सकता है।
 3. प्रविष्टियों में संशोधन/सत्यापित प्रतिलिपि हेतु सम्बंधित जिला/तहसील कार्यालय में संपर्क करें।

C.S
 W2
सहायक कलक्टर (पु.अ.) सेडवा

[Handwritten signatures and names]
 राजेश कुमार
 रामेश्वर
 राजेश कुमार
 राजेश कुमार

राजस्थान सरकार

खसरा नक्शा एवं जमाबंदी(प्रतिलिपि)

दिनांक: 22/07/2025 03:57:20 PM

तहसील: सेडवा

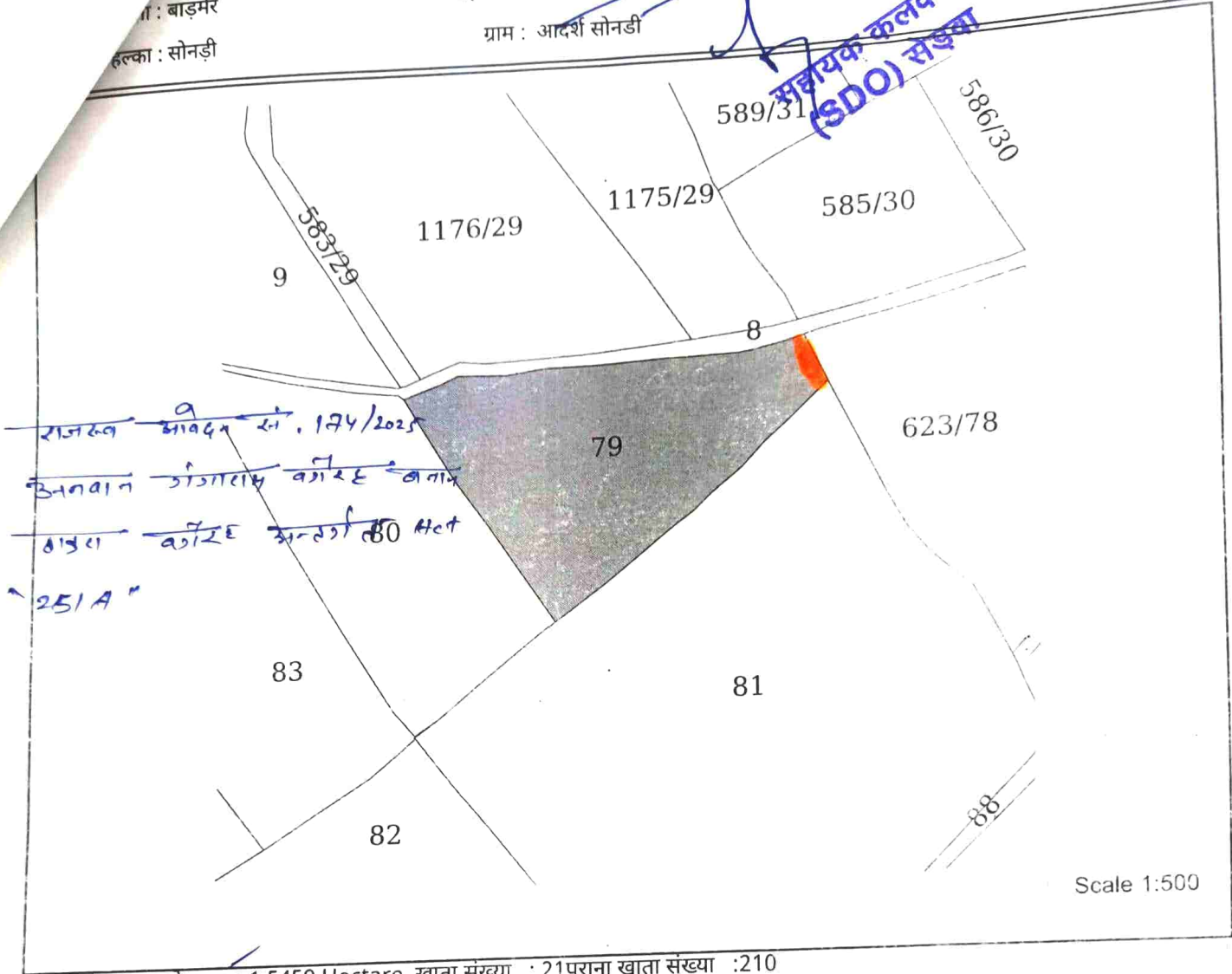
भू. अ. नि. क्षेत्र: सोनड़ी

ग्राम: आदर्श सोनड़ी

तहसील: बाड़मेर
जिल्ला: सोनड़ी

सहायक कलेक्टर
(S.D.O) सेडवा

प्रार्थी का



Scale 1:500

खसरा संख्या : 79 क्षेत्रफल : 1.5459 Hectare खाता संख्या : 21 पुराना खाता संख्या : 210

भूमि किस्म [क्षेत्रफल लगान]: बा.अवल [1.5459, 1.16]

- 1.) केशाराम पुत्र हरचन्द हिस्सा- 1/5 जाति- विश्रोई सा.देह खातेदार हिस्सा-1/5 (पूर्ण खाता) SBBJ शाखा धोरीमना
- 2.) जगराम पुत्र हरचन्द हिस्सा- 1/5 जाति- विश्रोई सा.देह खातेदार हिस्सा-1/5 (पूर्ण खाता) SBBJ शाखा धोरीमना
- 3.) पांचाराम पुत्र हरचन्द हिस्सा- 1/5 जाति- विश्रोई सा.देह खातेदार हिस्सा-1/5 (पूर्ण खाता) SBBJ शाखा धोरीमना
- 4.) बाबूलाल पुत्र हरचन्द हिस्सा- 1/5 जाति- विश्रोई सा.देह खातेदार हिस्सा-1/5 (पूर्ण खाता) SBBJ शाखा धोरीमना
- 5.) सूजाराम पुत्र हरचन्द हिस्सा- 1/5 जाति- विश्रोई सा.देह खातेदार हिस्सा-1/5 (पूर्ण खाता) SBBJ शाखा धोरीमना

[Signature]
22/7/2025

सक्षम अधिकारी के हस्ताक्षर एवं सील

[Signature]

- नोट :-
१. यह प्रपत्र केवल प्रार्थी की जानकारी के लिए है।
 २. इसका उपयोग किसी भी न्यायालय में साक्ष्य के रूप में नहीं किया जा सकता है।
 ३. प्रविष्टियों में संशोधन/सत्यापित प्रतिलिपि हेतु सम्बंधित जिला/तहसील कार्यालय में संपर्क करें

सहायक कलेक्टर (पु.अ.) सेडवा

केशराम

शमकुमार

केशराम

केशराम
जंगल

राजस्थान सरकार

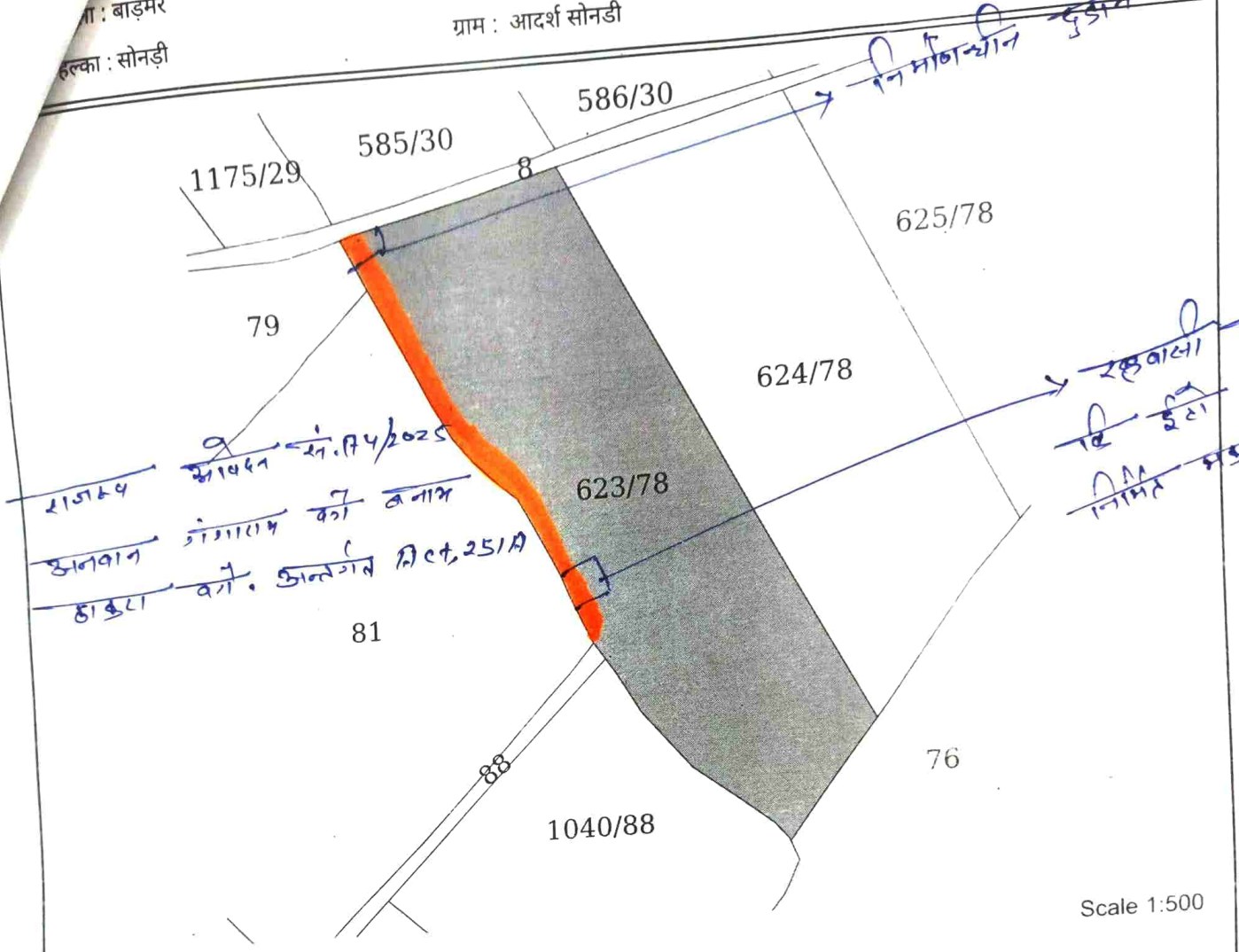
खसरा नक्शा एवं जमाबंदी(प्रतिलिपि)

तहसील : सेडवा

ग्राम : आदर्श सोनड़ी

गा : बाड़मेर
हल्का : सोनड़ी

भू. अ. नि. क्षेत्र : सोनड़ी



रहवाली
 वि. ई. 2
 नाम मंडान

खसरा संख्या : 623/78 क्षेत्रफल : 3.0594 Hectare खाता संख्या : 68 पुराना खाता संख्या : 55
 भूमि किस्म [क्षेत्रफल लगान] : बा.सोयम [3.0594, 0.95]
 1.) ठाकरा पुत्र लुम्बा हिस्सा- पूर्ण जाति- विश्वोई सा. . खातेदार

(Signature)
 22/7/25

सक्षम अधिकारी के हस्ताक्षर एवं सील

- नोट :-
1. यह प्रपत्र केवल प्रार्थी की जानकारी के लिए है।
 2. इसका उपयोग किसी भी न्यायालय में साक्ष्य के रूप में नहीं किया जा सकता है।
 3. प्रविष्टियों में संशोधन/सत्यापित प्रतिलिपि हेतु सम्बंधित जिला/तहसील कार्यालय में संपर्क करें।

राजेश कुमार
 21/7/25

राजेश कुमार
 21/7/25

सक्षम अधिकारी (प.अ.) सेडवा