

न्यायालय उपखण्ड अधिकारी सेड़वा जिला बाड़मेर

(पीठारीन अधिकारी श्री बदीनारायण विश्नोई, आर.ए.एस)

राजस्व आवेदन सं. 201/2025

अन्तर्गत धारा 131,136 राजस्थान भू राजस्व अधिनियम, 1956

प्राथीगण	बनाम	विप्रार्थी
1. आईदानराम पुत्र सदराम		1. तहसीलदार सेड़वा
2. भीखाराम पुत्र सदराम		2. शाखा प्रबंधक बीसीसीबी शाखा धोरीमन्ना।
3. चौथी देवी पत्नी सदराम		3. शाखा प्रबंधक बीएलडीबी शाखा धोरीमन्ना।
4. खमुराम पुत्र नेनाराम		4. शाखा प्रबंधक एसबीआई शाखा गुड़ामालानी।
5. धीमाराम पुत्र नेनाराम		
6. लाधुराम पुत्र नेनाराम		
7. जगराम पुत्र ठाकराराम		
8. जालाराम पुत्र ठाकराराम		
9. धनीदेवी पत्नी ठाकराराम		
10. धीमाराम पुत्र ठाकराराम		
11. पांचाराम पुत्र वरींगा		
12. धुड़ाराम पुत्र हीराराम		
13. गंगाविष्णु पुत्र गोरखाराम		
14. भीखी देवी पत्नी गोरखाराम		
15. मांगीलाल पुत्र गोरखाराम		
16. रमेश कुमार पुत्र गोरखाराम		
17. हनुमानराम पुत्र गोरखाराम		
18. गोकलाराम पुत्र मुकनाराम कौम विश्नोई निवासी गंगापुरा तहसील सेड़वा जिला बाड़मेर।		
19. आईदानराम पुत्र लाधाराम		
20. तेजाराम पुत्र लाधाराम		
21. शंकराराम पुत्र लाधाराम		
22. सांवलाराम पुत्र लाधाराम		
23. सती पत्नी लाधाराम		
24. वेला पुत्र विरधा कौम रबारी निवासी गंगापुरा तहसील सेड़वा जिला बाड़मेर।		



उपखण्ड अधिकारी
(SDO) सेड़वा



राजस्व आवेदन संख्या 201/2025

उनवान आईदानराम वगैरा बनाम तहसीलदार सेड़वा वगैरा

उपस्थित विद्वान अधिवक्ता

प्रार्थीगण अधिवक्ता - श्री श्रीराम विश्नोई

-: निर्णय :-

दिनांक:- 08/05/2026

प्रार्थीगण आईदानराम पुत्र सदराम जाति विश्नोई निवासी गंगापुरा तहसील सेड़वा जिला बाड़मेर वगैरा द्वारा प्रस्तुत प्रार्थना पत्र अन्तर्गत धारा 131, 136 राजस्थान भू राजस्व अधिनियम 1956 का संक्षेप में सार इस प्रकार है कि प्रार्थीगण के खातेदारी का खेत मौजा गंगापुरा पटवार क्षेत्र भैरूड़ी भू.अ.निरीक्षक क्षेत्र बामड़ला तहसील सेड़वा में प्रार्थीगण संख्या 01 से 17 के खेत खसरा संख्या 192/34 रकबा 2-5495 हैक्टेयर, खसरा संख्या 288/34 रकबा 2-5495 हैक्टेयर किस्म बाराणी सोयम, प्रार्थी संख्या 18 के खसरा संख्या 205/27 रकबा 6-4750 हैक्टेयर, खसरा संख्या 207/27 रकबा 5-8275 हैक्टेयर, प्रार्थीगण संख्या 19 से 24 के खेत खसरा संख्या 202/54 रकबा 0-4856 हैक्टेयर एवं खसरा संख्या 204/54 रकबा 15-6289 हैक्टेयर का आए हुए है। उक्त भूमि में से कटाण रास्ता मौजा गंगापुरा पटवार क्षेत्र भैरूड़ी भू.अ.नि. क्षेत्र बामड़ला तहसील सेड़वा में खसरा संख्या 273/34 रकबा 0-0809 हैक्टेयर, खसरा संख्या 191/34 रकबा 0-4856 हैक्टेयर एवं खसरा संख्या 206/27 रकबा 0-2104 हैक्टेयर प्रार्थीगण के खेतों में से कई वर्षों से चल रहा है। उक्त रास्ते के भूमि राज्य सरकार के खाते में दर्ज है एवं उक्त कटान रास्ता उक्त वर्णित आराजी में से लिया गया है एवं मौके पर सड़क भी बनी हुई है। उक्त कटाण रास्ते की भूमि की तरमीम प्रार्थीगण के खेतों में से की गई है, लेकिन जिस स्थान पर डामर सड़क बनी हुई है, उस स्थान से भिन्न तरमीम की गई है, जो मौके पर एक दूसरे के विपरीत स्थान पर है। प्रार्थीगण उक्त रास्ते की तरमीम मौके पर चल रहे डामर सड़क के स्थान पर करवाना चाहते हैं। आवेदन के साथ संलग्न परिशिष्ट "अ" में जो भूमि बरंग केसरिया के रूप में दर्शाई गई है, वहां पर तरमीम की जानी है यानि परिशिष्ट "अ" के अनुसार प्रार्थीगण तरमीम दुरुस्त करवाना चाहते हैं, जिस हेतु आवेदन वास्ते तरमीम दुरुस्त का प्रस्तुत है। अतः तरमीम दुरुस्ती का प्रार्थना पत्र प्रस्तुत कर निवेदन है कि प्रार्थीगण के खातेदार खेत मौजा गंगापुरा पटवार क्षेत्र भैरूड़ी भू.अ.निरीक्षक क्षेत्र बामड़ला तहसील सेड़वा में प्रार्थीगण संख्या 01 से 17 के खेत खसरा संख्या 192/34 रकबा 2-5495 हैक्टेयर, खसरा संख्या 288/34 रकबा 2-5495



उपस्थित अधिकारी
(SDO) सेड़वा

राजस्व आवेदन संख्या 201/2025

उनवान आईदानराम वगैरा बनाम तहसीलदार सेड़वा वगैरा

प्रार्थीगण अधिवक्ता उपरिथत। पत्रावली पर उपलब्ध तथ्यों तथा सक्षम दस्तावेजी साक्ष्यों पर प्रार्थीगण अधिवक्ता ने बहस की। प्रार्थीगण अधिवक्ता ने बहस में तहसीलदार सेड़वा से प्राप्त मौका रिपोर्ट को स्वीकार किया है। प्रार्थीगण अधिवक्ता की बहस पर न्यायालय द्वारा स्वस्थचित्त से मनन किया। पत्रावली पर उपलब्ध तथ्यों तथा सक्षम दस्तावेजी साक्ष्यों पर न्यायालय द्वारा युक्तियुक्त चिन्तन, मनन तथा विचारण उपरांत, प्रार्थीगण का प्रार्थना पत्र 201/2025 उनवान आईदानराम वगैरा बनाम तहसीलदार सेड़वा वगैरा अन्तर्गत धारा 131, 136 राजस्थान भू राजस्व अधिनियम, 1956 के तहत स्वीकार योग्य प्रतीत होता है।

अतः मुताबिक तहसीलदार सेड़वा से प्राप्त तथ्यात्मक जांच प्रतिवेदन राजकाज रेफ न. 18033543 दिनांक 26.09.2025 तथा मौका फर्द दिनांक 02.09.2025 के अनुसार तहसील सेड़वा के पटवार मण्डल भैरुड़ी के ग्राम गंगापुरा के खसरा संख्या 191/34, 206/27 203/54, 273/34, 274/54, 275/54 रकबा क्रमशः 0-4856 हैक्टेयर, 0-2104 हैक्टेयर, 0-1133 हैक्टेयर, 0-0809 हैक्टेयर, 0-0405 हैक्टेयर, 0-0405 हैक्टेयर भूमि परिशिष्ट "ब" अनुसार तरमीम प्रस्तावित की गई जो बरंग आसमानी से दर्शाया गया है। न्यायालय द्वारा पत्रावली पर उपलब्ध दस्तावेजी साक्ष्यों, तथ्यों तथा तहसीलदार सेड़वा के तथ्यात्मक जांच प्रतिवेदन पर युक्तियुक्त विचारण के उपरांत जांच प्रतिवेदन में दर्शित नक्शे परिशिष्ट 'ब' अनुसार राजस्व रिकॉर्ड में तरमीम दुरुस्त करने का आदेश दिया जाता है। तहसीलदार सेड़वा से प्राप्त तथ्यात्मक मौका जांच प्रतिवेदन(पत्रांक: भू.अ./2025/ व राजकाज रेफ. नं. 18033543 दिनांक 26.09.2025 के संलग्न मौका जांच प्रतिवेदन दिनांक 02.09.2025, खसरा नक्शा, परिशिष्ट 'ब' व जमाबंदी अभिलेख आदि) निर्णय का अभिन्न अंग रहेगा। तहसीलदार सेड़वा को आदेशित किया जाता है कि वह तदनुसार राजस्व रिकॉर्ड में अमलदरामद करें। तहरीर जारी हो। पत्रावली संख्या से कम होकर दाखिल दफ्तर हो।

निर्णय आज दिनांक 08/05/2026 को खुले इजलास में सुनाया गया।



(राजस्थान सरकार, जयपुर, एस.)
उप-सचिव (SDO) सेड़वा

नक्शा - डिस्ट्रिक्ट

मौजा - गंगापुरा

पैमाना - 9" = 100 गज

S



प्लॉट "अ"

206/27

202/54

203/54

204/54

191/34

273/34

प्लॉट कार्ड

500 सेक्टर

उपखण्ड अधिकारी

(BDO) सेइवा

28/08/2025

विकासकार (मु.प्र.) सेइवा

डिप्टी कमिश्नर

डिप्टी
फो मंत्री

02/08/2025
TULI नाम पुरा

प्लॉट कार्ड नंबर

बंसी जगदल

गंगारिष्णु

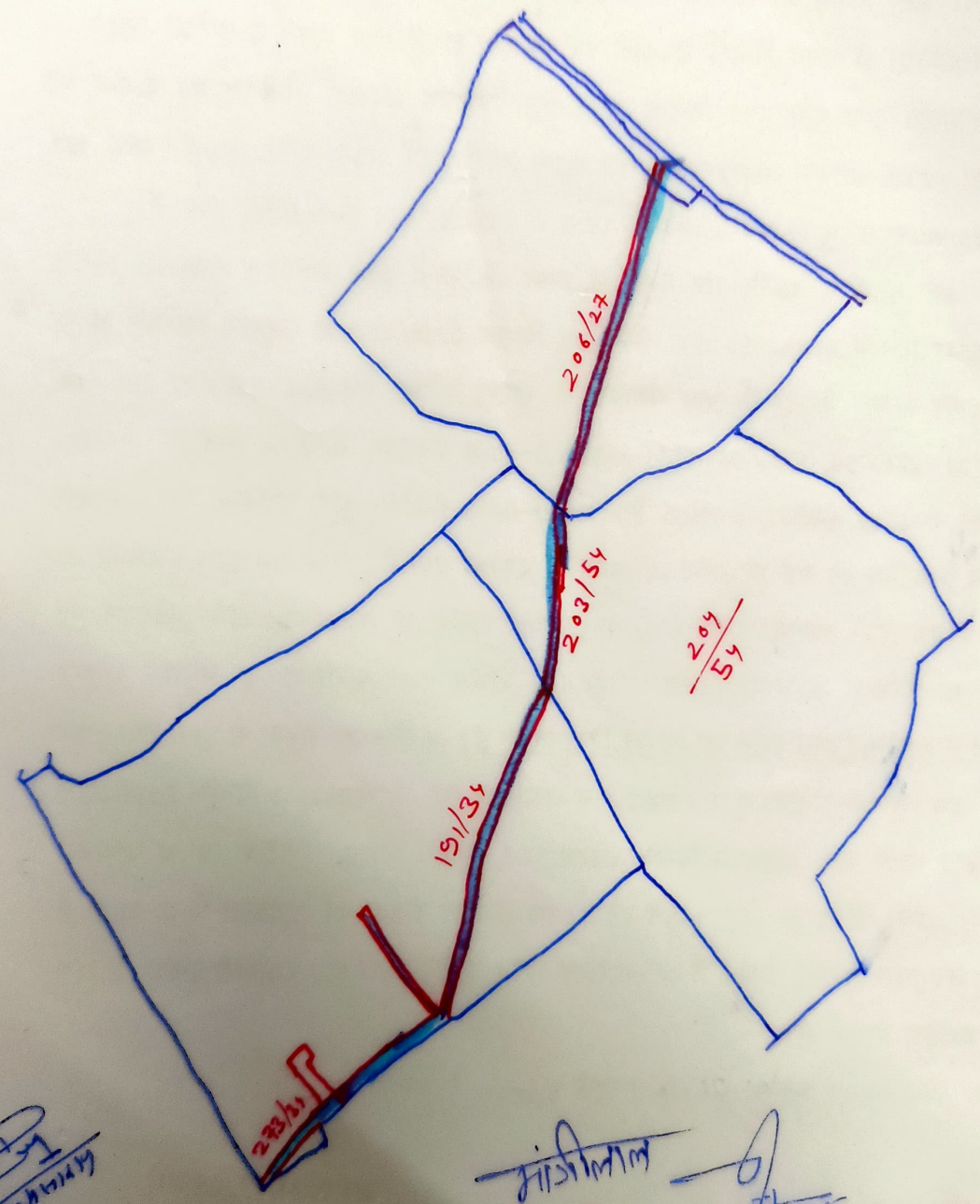
सैरा मंत्री नाम


1027 - 192191C

मौजा - जोगापुरा


पैमाणा - १" = ८० गज

परिशिष्ट "ब"




22/11/25

मि. शिवाजी

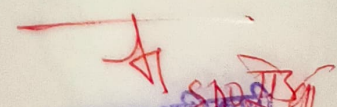

02/11/25
112 बा.प.स.


प्रथम कोठी

वनी
जोगापुरा

पं.स. कोठी
गंगा सिद्धा

जोगापुरा


उपखण्ड अधिकारी
(SDO) सेइवा


26/11/25
महनीलवार (मु.अ.) सेइवा

फर्द मौंडा

पुर्वीका 8 500 के 500

आज दिनांक 02/09/2023 को मौंडा गंगापुड़ा स्थित श्रीमान
उपखंड अधिकारी सेइवा के रातक वार्ड सं. 201/2025 अनगन आईदानर
बनाम तहसीलदार सेइवा स्वम् श्रीमान तहसीलदार सेइवा के आदेश/आड/
भु.अ./ 815-16 दिनांक 13/8/23 के पालना में हल्का परिवारी मेंरी के साथ
मौंडा पर पहुँचा।

मौंडा पर पूर्व में ससरा नम्बर 191/34, 206/27, ~~203/54~~ 273/34
274/54, 275/54 रकबा कुमवा: 0.4856 है, 0.2104 है, ~~0.1133~~ 0.0809 है, 0.0405 है
0.0405 है। खतेदारो द्वारा स्वेच्छा से सड़क के लिए समर्पण (राज्य सरकार) के
खते में जारी नामान्तरण सं. 137 स्वीकृत दिनांक 05/08/14 अनुसार समर्पण
किया जा चुका है।

मौंडा पर समर्पण करते समय ~~सर्वे~~ काइतदारो से मानवीय भुला से
समर्पण गलत स्थान पर हो गया जो परिशिष्ट "अ" अनुसार दर्जित है मौंडा
स्वम् काइतदारो कि ~~समस्त~~ से मौंडा पर परिशिष्ट "ब" अनुसार
तस्वीम प्रस्तावित है गयी जो बेरंग आसमानी से दर्जिया गया है।

फर्द मौंडा मौंडा पर ~~वार्ड~~ इल उपलब्ध मौतबयान के पडुल
बुनार्द गयी 'स्वम्' कस्ताहाल कुरणमे गये।

संलग्न नक्शा हैज परिशिष्ट "अ" व परिशिष्ट "ब" फर्द मौंडा का
आमेन्न अंग है।

छत: संलग्न नक्शा में परिशिष्ट "ब" अनुसार तस्वीम किया जाना
अनहित में उचित है।

श्रीमान
हस्ताक्षर

वनी
हस्ताक्षर

विभाज
पं.अ.के.डी

02/09/2023
I.R. का/अ.इ.ला

मंगीलाल
दीपेश

CS
तहसीलदार (भु.अ.) सेइवा