

न्यायालय उपखण्ड अधिकारी सेड़वा जिला बाड़मेर

(पीठासीन अधिकारी श्री बद्रीनारायण विश्नोई, आर.ए.एस)

राजस्व आवेदन सं. 417/2025

अन्तर्गत धारा 131,136 राजस्थान भू राजस्व अधिनियम, 1956

प्रार्थीगण	बनाम	विप्रार्थीगण
1. चतरसिंह पुत्र मुकनसिंह 2. कुम्पसिंह पुत्र बांकसिंह जातियान राजपूत, निवासीगण सालारिया, तहसील सेड़वा, जिला बाड़मेर।		1. माना पुत्र भैरा 2. नरसीगा पुत्र भैरा जातियान जाट, निवासीगण कुन्दनपुरा, तहसील सेड़वा, जिला बाड़मेर। 3. इंद्रसिंह पुत्र बांकसिंह जाति राजपूत, निवासी सालारिया, तहसील सेड़वा, जिला बाड़मेर। 4. राज्य सरकार जरिये तहसीलदार सेड़वा जिला बाड़मेर।

उपस्थित : प्रार्थीगण वकील —श्री आम्बाराम पूनड़

विप्रार्थी संख्या 01 से 03 के वकील— घेवरराम देवासी

—: निर्णय :—

दिनांक:—23.03.2026

प्रार्थीगण चतरसिंह पुत्र मुकनसिंह जाति राजपूत, निवासी सालारिया, तहसील सेड़वा जिला बाड़मेर वगैरा द्वारा प्रस्तुत प्रार्थना पत्र अन्तर्गत धारा 131, 136 राजस्थान भू-राजस्व अधिनियम 1956 का संक्षेप में सार इस प्रकार है कि "प्रार्थीगण के खेत ग्राम-आदर्श सालारिया, पटवार हल्का सालारिया भूअ.नि.क्षे. सेड़वा, तहसील सेड़वा, जिला बाड़मेर के मुल खसरा नम्बर 164 में से प्रार्थीगण का नव सृजित खसरा नम्बर 498/164 रकबा 7.7214 हैक्टेयर किस्म बा. सोयम व विप्रार्थीगण का खसरा नम्बर 499/164 रकबा 7.7214 हैक्टेयर किस्म बा.सोयम के आये हुये है जिस प्रार्थीगण व विप्रार्थीगण की रहवासी ढाणी, टांके, कृषि कुआ, पशुबाड़े आदि बने हुये हैं। उक्त खसरा की नकल चालू जमाबन्दी व नक्शा संलग्न है। प्रार्थीगण व विप्रार्थीगण ने मुल खसरा नम्बर 164 में से रजिस्ट्री के जरिये बेचान भूमि प्रार्थीगण का नव सृजित खसरा नम्बर 498/164 रकबा 7.7214 हैक्टेयर

किस्म बा. सोयम व विप्रार्थीगण का खसरा नम्बर 499/164 रकबा 7.7214 हैक्टेयर किस्म बा.सोयम खरीदी थी, उक्त खरीदशुदा भूमि की रजिस्ट्री में प्रार्थीगण व विप्रार्थीगण को




उपखण्ड अधिकारी
(SDO) सेड़वा

उक्त खरीदसुदा भूमि में कब्जा देते समय प्रार्थीगण व विप्रार्थीगण के कब्जे की भूमि के सेढा पाडौसीयों के नाम अंकित करवाकर प्रार्थीगण व विप्रार्थीगण उक्त खरीद सुदा भूमि में कब्जा दिलाया था, तथा रजिस्ट्री के अनुसार मौके पर प्रार्थीगण व विप्रार्थीगण वर्षों से उक्त खरीद सुदा भूमि का उपभोग उपयोग करते आ रहे हैं जिस पर प्रार्थीगण व विप्रार्थीगण की रहवासीय ढाणी पशुबाडे व टांके बने हुऐ हैं जिस कारण वर्तमान में प्रार्थीगण व विप्रार्थीगण अलग अलग खसरा नम्बर व अलग अलग कब्जा काशत हैं तथा अलग अलग भूमि की तरमीम भी की हुई हैं। प्रार्थीगण व विप्रार्थीगण के खेतों की बीच तरमीम भी हुई हैं परन्तु लट्ठा ट्रेस में की गई तरमीम व मौके पर मौजूद कब्जा काशत में भारी अन्तर हैं तथा रजिस्ट्री में दर्शाए गये प्रार्थीगण व विप्रार्थीगण के सेढा पाडौसी अलग हैं इस प्रकार राजस्व कर्मचारियों ने वादग्रस्त भूमि की मौके की जांच किये बिना एंव पक्षकारान के कब्जा काशत के अनुसार तरमीम नही की गयी। प्रार्थीगण व विप्रार्थीगण का मौके पर कब्जा काशत सलंगन परिशिष्ट "अ" में दर्शाय अनुसार व रजिस्ट्री में दर्शाए गए कब्जे के अनुसार हैं तथा इसी अनुसार राजस्व अधिकारियों को प्रार्थीगण व विप्रार्थीगण की तरमीम करनी थी परन्तु राजस्व अधिकारियों ने मौके पर न जाकर तथा मौके की जांच किये बिना गलत तरमीम कर दी हैं, जिसे प्रार्थीगण व विप्रार्थीगण उक्त गलत तरमीम को दुरस्त करवाने के विधिक अधिकारी हैं। सलंगन परिशिष्ट "अ" को प्रार्थना पत्र का अभिन्न अंग व अंश समझा जावें। राजस्व अधिकारियों व कर्मचारियों द्वारा लट्ठा ट्रेस में तरमीम रजिस्ट्री में दर्शाए गये कब्जे के अनुसार व मौके पर मौजूद कब्जा काशत के अनुसार नही करके गलत (अशुद्ध) तरमीम कर दी गई अर्थात लट्ठा ट्रेस की तरमीम व वादग्रस्त खेतों के मौके के कब्जा काशत की स्थिति में भारी भिन्नता हैं इसलिए प्रार्थीगण व विप्रार्थीगण मौके पर अपने खेत की कब्जा काशत अनुसार तरमीम शुद्धिकरण करवाना चाहते हैं, जिस हेतु यह तरमीम शुद्धि का प्रार्थना पत्र पेश हैं। प्रार्थीगण व विप्रार्थीगण का रजिस्ट्री में दर्शाए गये कब्जे काशत के अनुसार व मौके पर सलंगन परिशिष्ट "अ" में दर्शाये अनुसार प्रार्थीगण व विप्रार्थीगण का कब्जा काशत चला आ रहा हैं परन्तु वादग्रस्त खेतों की मौके

कब्जा काशत की जांच किये बिना ही लट्ठा ट्रेस में गलत तरमीम कर दी गई जो मौके पर वर्तमान कब्जा काशत के अनुसार नही की गई हैं। इसलिए प्रार्थीगण व




उपखण्ड अधिकारी
(SDO) सेइवा

विप्रार्थीगण मौके पर कब्जा काशत के अनुसार लट्ठा ट्रेस में सही तरमीम करवाना चाहते हैं। वर्तमान में प्रार्थीगण की भूमि की लट्ठा ट्रेस में गलत तरमीम अंकन होने से प्रार्थीगण को अपनी भूमि पर के.सी.सी. लोन लेने के लिए भारी असुविधा होती हैं तथा प्रार्थीगण को अपने भूमि को उपजाऊ बनाने में कई परेशानियों का सामना करना पड़ रहा है। उक्त त्रुटि को दुरस्त कराने का प्रार्थीगण हकदार होने से प्रार्थना पत्र तरमीम दुरस्ती का पेश हैं। खसरा नम्बर 499/164 रकब 7.7214 हैक्टेयर में प्रार्थी संख्या 02 का 70/477 हिस्सा हैं यह प्रार्थी होने के कारण इसी प्रकरण में विप्रार्थी पक्षकार नहीं बनाया गया है क्योंकि प्रार्थी संख्या 02 पहले से पक्षकार हैं इसलिए विप्रार्थी पक्षकार बनाने की कोई आवश्यकता नहीं है। अतः प्रार्थना पत्र मयं शपथपत्र पेश कर निवेदन है कि ग्राम-आदर्श सालारिया, पटवार हल्का सालारिया भू.अ.नि.क्षे. सेड़वा, तहसील सेड़वा, जिला बाड़मेर के मुल खसरा नम्बर 164 में से प्रार्थीगण का नव सृजित खसरा नम्बर 498/164 रकबा 7.7214 हैक्टेयर किस्म बा. सोयम व विप्रार्थीगण का खसरा नम्बर 499/164 रकबा 7.7214 हैक्टेयर किस्म बा.सोयमकी लट्ठा ट्रेस में की गई अशुद्ध व गलत तरमीम को दुरुस्त कर मौके पर कब्जेकाशत, ढाणी, मांठ अनुसार लट्ठा ट्रेस सही तरमीम संलग्न परिशिष्ट "अ" के अनुसार दुरुस्त (शुद्धिकरण) करवाने का आदेश तहसीलदार सेड़वा के नाम जारी फरमावें।"

प्रार्थीगण का प्रार्थना पत्र दर्ज रजिस्टर किया गया। विप्रार्थी संख्या 01 से 03 की ओर से अधिवक्ता श्री घेवरराम देवासी ने वकालतनामा पेश किया, जिसे शामिल पत्रावली किया गया। हस्तगत प्रकरण में तहसीलदार सेड़वा से न्यायालय के आदेश क्रमांक कार्ट/2025/2248 दिनांक 30.12.2025 द्वारा तथ्यात्मक मौका जांच प्रतिवेदन के लिए लिखा गया। कार्यालय तहसीलदार सेड़वा के पत्रांक: भू.अ./2026/09 दिनांक 16.02.2026 द्वारा न्यायालय को तथ्यात्मक मौका जांच प्रतिवेदन प्राप्त हुआ, जिसे शामिल पत्रावली किया गया। मुताबिक तहसीलदार सेड़वा से प्राप्त तथ्यात्मक मौका जांच प्रतिवेदन " दिनांक 05. 01.2026 को मौके पर उपस्थित प्रार्थी, विप्रार्थीगण व मौतबरानों के रूबरु मौका देखा गया एवं रेकॉर्ड से मिलान किया गया। ग्राम आदर्श सालारिया के खसरा नम्बर ⁴⁹⁸/~~499~~/164 रकबा 7.7214 हैक्टेयर भूमि खातेदार कुम्पसिंह पुत्र बांकसिंह 1/2 चतरसिंह पुत्र मुकन सिंह




उपखण्ड अधिकारी
(SDO) सेड़वा

1/2 कौम राजपूत सा० देह के नाम रेकर्ड में दर्ज है एवं खसरा सं० 499/164 रकबा 7.7214 हैक्टेयर भूमि इन्द्रसिंह पुत्र बांकसिंह हिस्सा 100/477 व कुम्पसिंह पुत्र बांकसिंह हिस्सा 70/477 कौम राजपूत, नरसींगा पुत्र भेरा 1/2, माना पुत्र भेरा हिस्सा 137/954 कौम जाट सा० कुन्दनपुरा के नाम रेकर्ड में खातेदारी दर्ज है उक्त आराजी भूमि का नामान्तरण दर्ज करते वक्त तरमीम गलत दर्ज हो गई तत्कालीन हल्का पटवारी द्वारा मौके पर कब्जाकाशत, रहवासी ढाणियां, ट्युबवेल अनुसार तरमीम को रेकर्ड में दर्ज नहीं हुई। वर्तमान में मौके पर कब्जाकारत और रेकर्ड में तरमीम में भिन्नता हैं। अब उपर्युक्त आराजी के खातेदार आपसी सहमति से मौके अनुसार तरमीम करवाना चाहते हैं। प्रार्थीगण की भूमि का कब्जाकाशत रहवासी ढाणियां, ट्युबवेल को संलग्न नक्शे में अंकित परिशिष्ट "ब" में बरंग लाल से दर्शित किया गया है एवं विप्रार्थीगण के कब्जाकाशत रहवासी ढाणियों को परिशिष्ट "ब" में बरंग हरा रंग से दर्शित किया गया है। अतः संलग्न नक्शे में दर्शित परिशिष्ट "ब" अनुसार प्रस्तावित तरमीम दुरुस्ती किया जाना उचित है। संलग्न नक्शा मौका फर्द का अभिन्न अंग है। मौका फर्द मौके पर बनाई जाकर उपस्थित के हस्ताक्षर/अंगुठा निशान अंकित करवाये गये।

उभयपक्षकारान् अधिवक्ता उपस्थित। पत्रावली पर उपलब्ध तथ्यों तथा सक्षम दस्तावेजी साक्ष्यों पर उभयपक्षकारान् अधिवक्ता ने बहस की। उभयपक्षकारान् अधिवक्ता ने बहस में तहसीलदार सेड़वा से प्राप्त मौका रिपोर्ट को स्वीकार किया है। उभयपक्षकारान् अधिवक्ता की बहस पर न्यायालय द्वारा स्वस्थचित्त से मनन किया। पत्रावली पर उपलब्ध तथ्यों तथा सक्षम दस्तावेजी साक्ष्यों पर न्यायालय द्वारा युक्तियुक्त चिन्तन, मनन तथा विचारण उपरांत, प्रार्थीगण का प्रार्थना पत्र 417/2025 उनवान चतरसिंह वगैरा बनाम माना वगैरा अन्तर्गत धारा 131, 136 राजस्थान भू राजस्व अधिनियम, 1956 के तहत स्वीकार योग्य प्रतीत होता है।

अतः मुताबिक तहसीलदार सेड़वा से प्राप्त तथ्यात्मक जांच प्रतिवेदन अनुसार तहसील सेड़वा के पटवार मण्डल सालारिया ग्राम आदर्श सालारिया के खसरा संख्या 498/164 रकबा 7-7214 हैक्टेयर किस्म बारानी सोयम, खसरा संख्या 498/164 रकबा 7-7214 हैक्टेयर किस्म बारानी सोयम की तरमीम तहसीलदार सेड़वा द्वारा मौका रिपोर्ट के प्रस्तावित परिशिष्ट 'ब' अनुसार तरमीम दुरुस्त किया जाना उचित है। न्यायालय



उपखण्ड अधिकारी
(SDO) सेड़वा

राजस्व आवेदन संख्या 417/2025
उनवान चतरसिंह वगैरा बनाम माना वगैरा
निर्णय दिनांक 23.03.2026

द्वारा पत्रावली पर उपलब्ध दस्तावेजी साक्ष्यों, तथ्यों तथा तहसीलदार सेड़वा के तथ्यात्मक जांच प्रतिवेदन पर युक्तियुक्त विचारण के उपरांत जांच प्रतिवेदन में दर्शित परिशिष्ट 'ब' अनुसार राजस्व रिकॉर्ड में तरमीम दुरुस्त करने का आदेश दिया जाता हैं। तहसीलदार सेड़वा से प्राप्त तथ्यात्मक मौका जांच प्रतिवेदन(पत्रांक: भू.अ./2026/09 दिनांक 16.02.2026 के संलग्न मौका जांच प्रतिवेदन दिनांक 05.01.2026, परिशिष्ट 'ब', खसरा नक्शा व जमाबंदी अभिलेख आदि) निर्णय का अभिन्न अंग रहेगा। तहसीलदार सेड़वा को आदेशित किया जाता है कि वह तदनुसार राजस्व रिकॉर्ड में अमलदरामद करें। तहरीर जारी हो।

पत्रावली संख्या से कम होकर दाखिल दफ्तर हो।

निर्णय आज दिनांक 23.03.2026 को खुले इजलास में सुनाया गया।



उपखण्ड अधिकारी
(बद्रिनारायण आर.ए.एस.)
(SDO) सेड़वा
उपखण्ड अधिकारी सेड़वा

राजस्थान सरकार

कार्यालय तहसीलदार (भू अ.) सेड़वा जिला बाड़मेर

क्रमांक/भूअ./2026/09

दिनांक 16.02.2026

प्रेषित:- श्रीमान उपखंड अधिकारी महोदय सेड़वा
जिला बाड़मेर

विषय :- राजस्व वाद संख्या 417/2025 अनवान चतरसिंह बनाम माना वगैरा अंतर्गत धारा 131, 136
RLR एक्ट में तरमीम दुरुस्ती की रिपोर्ट भेजने बाबत ।

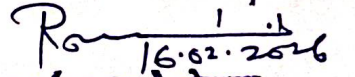
प्रसंग :- श्रीमान जी का आदेश क्रमांक/कोर्ट/2025/2248 दिनांक 30.12.2025 के क्रम में

महोदय जी,

उपर्युक्त विषयान्तर्गत निवेदन है कि आप द्वारा राजस्व वाद संख्या 417/2025 अनवान
चतरसिंह बनाम माना वगैरा अंतर्गत धारा 131, 136 RLR एक्ट में मौजा आदर्श सालारिया के खसरा
संख्या व 499/164 व 498/164 की तरमीम दुरुस्ती हेतु तथ्यात्मक रिपोर्ट चाही गई थी जिसकी
भू -अभिलेख निरीक्षक सेड़वा द्वारा दिनांक 05.01.2026 को मौका जांच कर वादी द्वारा प्रस्तुत
दस्तावेज पडोसियों मौतवरानों सहखातेदारों के रूबरू आपसी सहमति व कब्जा कास्त अनुसार जांच
रिपोर्ट तैयार की गई जो इस पत्रांक के संलग्न श्रीमान जी की सेवा में सादर प्रेषित है।

संलग्न - उपरोक्तानुसार

भवदीय


16.02.2026
तहसीलदार (भू अ.) सेड़वा

मौका पर्द

जयपुर

आज दिनांक 05/01/2026 को श्रीमान तहसीलदार महेन्द्र मेड़वा के आदेश क्रमांक/अ.अ/2280 दि. 31/12/2025 एवं माननीय न्यायालय उपखण्ड अधिकारी मेड़वा के राजस्व अधिसूचना सं. 417/2025 अनुरोध चतुरसिंह वर्मा बनाम माना वर्मा अन्तर्गत धारा 131, 136 RLR Act में गम आदेश सालारिया के खसरा सं. 498/164 व 499/164 की तरमीम ड्रफ्ट की तथ्यात्मक रिपोर्ट तैयार करते हेतु मौके पर आया।

मौके पर उपस्थित जयपी, लीगली व मौतवयानों के रुबक मौका देखा गया एवं रेकॉर्ड से मिलान किया गया।

गम आदेश सालारिया के खसरा सं. 498/164 रकबा 7.7214 हेक्टर भूमि खातेदार कुम्भासिंह पुत्र लॉकसिंह 1/2 चतुरसिंह पुत्र मुकुनासिंह 1/2 कंठ राजपूत सा. दे. के नाम रेकॉर्ड में दर्ज है। एवं खसरा सं. 499/164 रकबा 7.7214 हे. भूमि इन्दासिंह पुत्र लॉकसिंह दि. 100/477 कुम्भासिंह पुत्र लॉकसिंह दि. 70/477 चैम राजपूत नरसींगा पुत्र भैरा 1/2 माना पुत्र भैरा दि. 137/954 कंठ जाट सा. कुन्दनपुरा के नाम रेकॉर्ड में ज़ाबतेदारी दर्ज है। इन्त आराजी भूमि का नामान्तरण दर्ज करते वक्त तरमीम गलत दर्ज हो गई तत्कालीन हल्का पतवारी द्वारा मौके पर कब्जाकाश, रक्बाही टाणियों, टपुखेल अड्डा तरमीम को रेकॉर्ड में दर्ज नहीं हुई वर्तमान में कब्जाकाश और मौके रेकॉर्ड में तरमीम में मिलता है। अब उपरोक्त आराजी के खातेदार आपकी सहानि मौके अड्डा तरमीम करवाना चाहते हैं।

जयपी की भूमि का कब्जाकाश रक्बाही टाणियों, टपुखेल को संलग्न नम्बो में अंकित परिशिष्ट 'ब' में बरेंग लाल से दर्शित किया गया है, एवं विपुर्षीकरण के कब्जाकाश रक्बाही टाणियों को परिशिष्ट 'ब' में बरेंग हरा रंग से दर्शित किया गया है।

इन संलग्न नम्बो में दर्शित परिशिष्ट 'ब' अनुसार उक्तवित तरमीम ड्रफ्टी किया जाना इच्छित है।

संलग्न नम्बो मौका पर्द का आश्रित अंग है।

मौका पर्द मौके पर बनाई जाकर उपस्थित के हस्ताक्षर/अ.अ. अंकित कराये गये।

05/01/26

वसाराम
भू अभिलेख निरीक्षक
वृत्त...तह. सेड़वा

अ.अ.
नरसीगांवा
माना रा.क

चतुरसिंह

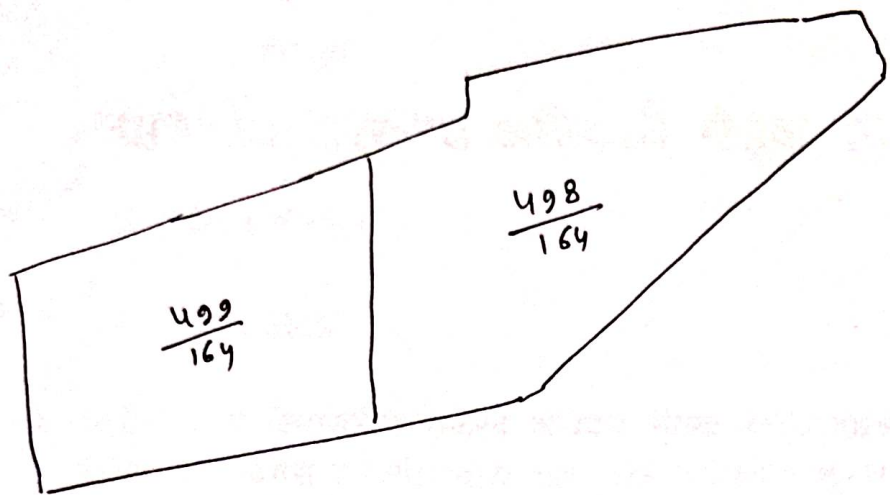
इन्दासिंह


वसाराम



मौजा आदर्री झालारिया
पञ्च झालारिया

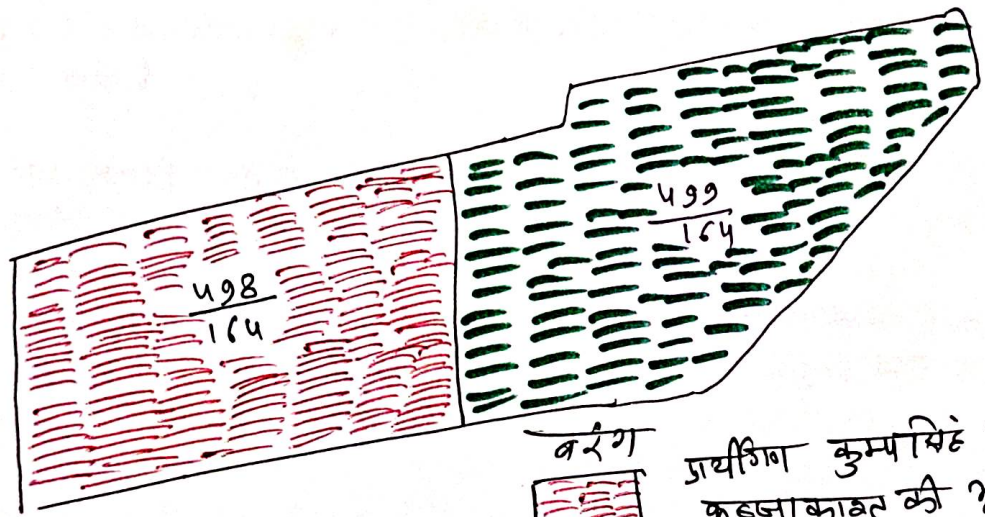
~~परिशील 'अ'~~
परिशील 'अ' वर्तमान तरमीम





उपखण्ड अधिकारी
(SDO) सेड़वा

परिशील 'ब'

आपसी सहमति, कब्जाकाबत, रकबाही ढाणियां
अनुसार प्रस्तावित तरमीम डूकहनी




करंग

माल

हस

जयगिण कुम्पसिंह व चतरसिंह के
कब्जाकाबत की भूमि

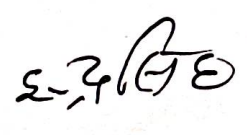
विपार्थीगण इन्ड्रसिंह कुम्पसिंह पि. बांकासिंह
ब्रह्मीग माना पुत्र जेरा के हिस्से व
कब्जाकाबत भूमि


अ. नि. नरसीगांवक
अ. नि. डिपसिंह
अ. नि. मन्नाडाक

चतरसिंह

05/01/2026

वसाराय
भू अभिलेख निरीक्षक
वृत्त...तह. सेड़वा

 वसाराय