


फर्द अहकाम
सहायक कलेक्टर एवं
उपखण्ड अधिकारी, बावडी


जिला सहायक कलेक्टर बावडी का काम उपखण्ड अधिकारी बावडी
नाम बालुराम बनाम मोहनराम
क्रमांक 111, 128 नं. 21/2022 सन्

रीख
क्रम
हुकम या कार्यवाही मय इनिशियल्स जज
नम्बर व तारीख
अहकाम जो इस
हुकम की तामील
में जारी हुए

2022
रुद्ध/प्रार्थी/अपीलान्त में एक वाद/प्रकरण एवं
प्रतीत दिखते प्रतिवादीजण/अप्राधीनण
रिप्लाइन्ट्स के तौर किया गया जो उक्त रिजल्ट
केन्द्र गया
प्रतिवादीजण/अप्राधीनण/रिप्लाइन्ट्स के
वती जरीय मन्मथ की जाकर पत्रावली
दिनांक 22/02/2022 को तेष हो


सहायक कलेक्टर एवं
उपखण्ड अधिकारी, बावडी

22/02/2022
पत्रावली पेश हुई। प्राची अधिवक्ता
उपस्थित। प्राची अधिवक्ता अपाधीनणों
के जरीय रनि. वी. पेश कर। पत्रावली
वास्ते इन्तजाए तलबी दिनांक 28.02.2022
को पेश हो।


सहायक कलेक्टर एवं
उपखण्ड अधिकारी, बावडी


02/02/2022
पत्रावली पेश हुई। अपर पीटरीय अधिकारी
कार्य सटकर उजण/अवकाश भर है। पत्रावली
इत्यादी होकर दिनांक 19/4/2022
को पेश हो।

14/02/2022
पत्रावली पेश हुई। प्राची अधिवक्ता
उपस्थित। अपाधीन लनजा। की
मीर ली श्री ह्यूट्टर हुकर न
वकालत नामा पेश किया
शामिल मुमल किया गया। प्राची

तारीख
हुकम

हुकम या कार्यवाही गय इनिशियल्स जज

का पारना - पज स्वीकार किया
जाता है पनावली का आग्रह
दस्तावेजों को बनाया। निवाय प्रकृत
से निवा राकर शामिल मिल
है। पनावली को मिल शुभान
होकर नमन से कम का खिल
रफ्तार है।


उपखण्ड अधिकारी
बावडी जिला-जोधपुर

[Faint, mostly illegible handwritten text and stamps in the lower half of the page.]

न्यायालय उपखण्ड अधिकारी बावड़ी, जिला-जोधपुर

पीठासीन अधिकारी :- श्रीमती सुमित्रा पारीक (आर.ए.एस.)

प्रकरण संख्या :-21/2022

प्रार्थीगण:-

1. बालूराम पुत्र गोबरराम,
2. झूमरराम पुत्र गोबरराम
3. खट्टु देवी पत्नी बालूराम
4. केलकी पत्नी झूमरराम सभी जातियान् मेघवाल, निवासीगण नेतड़ा, तहसील बावड़ी, जिला-जोधपुर राजस्थान।

बनाम

अप्रार्थीगण:-

1. मोहनराम पुत्र चैनाराम, जाति मेघवाल निवासी नेतड़ा, तहसील बावड़ी, जिला-जोधपुर
 2. राज्य सरकार जरिये तहसीलदार बावड़ी तहसील बावड़ी जिला जोधपुर।
- प्रार्थना पत्र अन्तर्गत धारा 111, 128 भू राजस्व अधिनियम

निर्णय:-

दिनांक:-19.04.2022



प्रार्थीगण ने जरिये अधिवक्ता एक राजस्व प्रार्थना पत्र अन्तर्गत धारा 111, 128 भू राजस्व अधिनियम का प्रस्तुत कर निवेदन किया कि प्रार्थीगण की खातेदारी कब्जा काशत की स्वतन्त्र तरमीम शुदा कृषि भूमि ग्राम नेतड़ा की राजस्व सीमा में स्थित कृषि भूमि खसरा संख्या 58/1 रकबा 0.1052 हैक्टयर, खसरा संख्या 70/1 रकबा 2.7991 हैक्टयर, खसरा संख्या 1214/139 रकबा 0.8090 हैक्टयर, खसरा संख्या 1218/1215 रकबा 0.8090 की भूमि आयी हुई है। जिसको वादग्रस्त आराजी से सम्बोधित किया जाएगा। तथा अप्रार्थीगण संख्या 1 के कब्जे काशत मालिकाना हक की कृषि भूमि प्रार्थीगण के पड़ोस में स्थित है। जिसके खसरा संख्या 58 रकबा 0.1133 हैक्टयर, खसरा संख्या 70 रकबा 2.7668 हैक्टयर, उक्त कृषि भूमि आपस में एक-दूसरे खसरे के चिपते ही माटो मांठ स्थित है। प्रार्थीगण कि कृषि भूमि 58/1, 70/1, 1214/139, 1218/1215 की पुरानी मांठे कायम की हुई है। जिस पर प्रार्थीगण ने अप्रार्थीगणों को आपसी सहमति से माप-चौक कर सीमा कायम कर पक्की पत्थरगढ़ी करने हेतु निवेदन किया इस हेतु अप्रार्थीगण राजी है। लेकिन मौके पर राजस्व रेकार्ड एवं मौके में भिन्नता पाई रकबा जमाबंदी अनुसाए कम पाया गया। अतः प्रार्थना पत्र प्रस्तुत कर श्रीमान् न्यायालय हाजा से प्रार्थीगण के मालिकाना कृषि भूमि खसरा संख्या

अधिकारी
जिला-जोधपुर