


16/8
24

पत्रावली पेश करने वकील प्रार्थना उपस्थित विपक्षीय
के सम्मन बाद तामिल लेकर प्राप्त हुए जिसे शाह पर
किये गये। विपक्षीय के खिन्नी मर्वा कक कक कर
आवाजे डिलायी जाने के बाद भी अनुपस्थित। इनके विरुद्ध
एक तरफ कार्यवाही किये जाने का आदेश दिया जाता है
वकील प्रार्थना का शाह पर स्वीकार किया जाकर जिराफि
पुस्तक से लिखा जाकर शाह पर किया गया। पत्रावली
के सब शुमार लेकर नम्बर से सम्भो।


उपखण्ड अधिकारी
मांडल जिला नीलगाड़ा

न्यायालय उपखण्ड अधिकारी माण्डल जिला भीलवाड़ा

पीछारी अधिकारी- मनोज, आर.ए.एस.

मुचयमा संख्या - 171/24 प्रा0पत्र

1- श्रीमती नाबू 410 श्री गोदू बैरवा निवासी - चारवेड तहसील - माण्डल [कैरा]

-प्राथी

बनाम

1- श्री कीतर 510 श्री सुखदेव जाट निवासी - चारवेड तहसील - माण्डल (कैरा)
[प्रमाणित प्रमाण संख्या]

-विपक्षीय

प्रार्थना पत्र अन्तर्गत धारा 111-128 रा.भू.रा.अधि. 1956

दिनांक:- 16.8.24

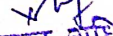
::आदेश::

प्रार्थी की ओर से एक प्रार्थना पत्र अन्तर्गत धारा 111-128 रा.भू.रा.अधि. 1956 के तहत प्रस्तुत कर निवेदन किया कि ग्राम चारवेड पटवार हल्का चारवेड तहसील माण्डल में उसके खाते / संयुक्त खाते की आराजी नं० 1947/870, 715/1 कुल किता 0.2 रकबा 1.7579 हेक्टर स्थित है। वादग्रस्त भूमि के विपक्षीयण के मध्य आराजी मुतदायिवा के सीमा चिन्ह नहीं होने से आधे दिन सीमा संबंधी विवाद उत्पन्न होता रहता है। जिसमें प्रार्थी अपने खाते / संयुक्त खाते की भूमि की पत्थरगढी के आदेश प्रदान कराये जावें।

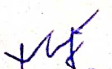
प्रस्तुत प्रार्थना पत्र इस न्यायालय में दिनांक 01-08-24 को पंजीबद्ध किया जाकर प्रकरण को अवलोकनार्थ से यह बात सिद्ध है कि वादग्रस्त भूमि प्रार्थी एवं कब्जे काश्त काश्त की होने से पत्थरगढी कराने का अधिकारी है। वैसे भी इस प्रकार के आदेश से अधिकारी निर्धारित किये जाते है। अतः इन तथ्यों को देखते हुए निसर्गिक की न्यायिक सिद्धान्त के आधार पत्र स्वीकार योग्य है।

::आदेश::

प्रार्थी का प्रार्थना पत्र अन्तर्गत धारा 111-128 रा.भू.रा.अधि. 1956 का स्वीकार किया जाकर ग्राम चारवेड पटवार हल्का चारवेड तहसील माण्डल में उसके खाते / संयुक्त खाते की आराजी नं० 1947/870, 715/1 कुल किता 0.2 रकबा 1.7579 हेक्टर भूमि के चारों तरफ सीमा की पुख्ता जानकारी किये जाने हेतु पत्थरगढी किये जाने का आदेश दिया जाता है। पत्थरगढी किये जाने हेतु भू-अभिलेख निरीक्षक सेसवा को 700 रुपये / - कमिश्नर फीस पर कमिश्नर फीस जमा होने पर पक्षकरान की मौजूदगी में मौके व कब्जे की यथास्थिति को बनाये रखते हुए मुस्तकील बिन्दु को आधार मानकर पत्थरगढी की जावें। फसल खड़ी होने पर पत्थरगढी नहीं की जावें।


उपखण्ड अधिकारी
माण्डल जिला भीलवाड़ा

तिलिपि:- तहसीलदार माण्डल को भेजाकर लेख है कि प्रार्थी द्वारा राशि जमा कराने पर नियमानुसार पत्थरगढी की जाकर पालना रिपोर्ट 07 दिवस में प्रस्तुत करें।


उपखण्ड अधिकारी
माण्डल जिला भीलवाड़ा