

हुक्म

हुक्म या कार्यवाही मय लघुहरस्ताक्षर एज

नम्बर व तारीख
अहकाम जो इस
हुक्म की तालीम
में जारी हुए

रतन सिंह बनाम लक्ष्मण सिंह का

हुक्म - 130/2020

तकास्मा स्वीकार किये जाने योग्य पाये जाने पर स्वीकार किया जाकर डिक्री किया जाता है तथा तहसीलदार श्रीमाधोपुर से प्राप्त विधिक विभाजन प्रस्ताव व नजरी नक्शा को डिक्री का भाग बनाया जाता है। प्रकरण में विस्तृत निर्णय मेरे द्वारा पृथक से लिखाया जाकर शामिल पत्रावली किया गया। निर्णय अनुसार पर्चा डिक्री जारी हो। पत्रावली फैसल शुमार होकर बाद तकमील दाखिल दफ्तर हो। यह निर्णय आज दिनांक 24.11.2021 को प्रशासन गांवों के संग अभियान-2021 के तहत ग्राम पंचायत- बुर्जा की ढाणी में आयोजित कैम्प के मजमे-ए-आम में सुनाया गया।


(दिलीप सिंह)

सहायक कलक्टर (फास्टट्रेक)
श्रीमाधोपुर (सीकर)
कैम्प:-बुर्जा की ढाणी

03.12.2021

वकील वादीगण श्री भारत भूषण एडवोकेट के द्वारा एक प्रार्थना पत्र अन्तर्गत धारा 152 सीपीसी सपठित धारा 151 सीपीसी व आदेश 47 सीपीसी का पेश करने पर पत्रावली फैसलशुदा रिकार्ड से तलब होकर आज प्रशासन गांवों के संग अभियान- 2021 के तहत आयोजित शिविर ग्राम पंचायत- फूटाला में पेश हुई। वकील वादीगण ने प्रार्थना पत्र अन्तर्गत धारा 152 सीपीसी सपठित धारा 151 सीपीसी व आदेश 47 सीपीसी का प्रस्तुत कर न्यायालय में उनवानी दावा रतनसिंह वगैरे बनाम लक्ष्मणसिंह वगैरे पेश करते समय खसरा नम्बर 7597 रकबा 3.70 हैक्टर में से उत्तरी दिशा की भूमि रकबा 1.50 हैक्टर का वादीगण को एंव शेष भूमि 2.20 हैक्टर प्रतिवादी संख्या 1 ता 17 के नाम खातेदारी दर्ज किये जाने की इस्तदुआ दर्ज होनी चाहिए थी परन्तु टाइपिंग अशुद्धि से रकबा 2.20 हैक्टर के स्थान पर 1.70 हैक्टर गलती से दर्ज हो गया। न्यायालय द्वारा पी0



तारीख हुक्म

हुक्म या कार्यवाही मय लघुहरस्ताकार जज

5/11/2021

30-130/2020

डी० की पालना में जो रिपोर्ट तहसीलदार से गंगवाई गई थी उसमें भी उक्त रकबा 2.20 के स्थान पर 1.70 हैक्टर का रकबा दर्ज किया हुआ है। वकील वादीगण ने प्रार्थना पत्र पेश कर न्यायालय हाजा द्वारा दिये गये निर्णय उनवानी दावा रतनसिंह वगै० बनाम लक्ष्मण सिंह वगै० मु. सं. 130/2020 निर्णय दिनांक 24.11.2021 में पी०डी० प्रस्ताव के साथ भूमि खसरा नम्बर 7597 में से जो रकबा 1.70 हैक्टर प्रतिवादी सं. 1 ता 17 के नाम दर्ज होना है के स्थान पर 2.20 हैक्टर दर्ज किये जाने की हद तक संशोधन फरमाये जाने का निवेदन प्रार्थना पत्र में किया है। वकील वादीगण द्वारा प्रस्तुत प्रार्थना पत्र पत्र वकील वादीगण को सुना गया। पत्रावली व पत्रावली पर उपलब्ध राजस्व रिकार्ड व जमाबन्दी व प्रारम्भिक डिक्री की पालना में प्राप्त प्रस्ताव का अवलोकन किया गया। अवलोकन से प्रार्थना पत्र में अंकित तथ्यों की पुष्टि होती है।

अतः वकील वादीगण द्वारा पेश प्रार्थनापत्र अन्तर्गत धारा 152 सीपीसी सपठित धारा 151 सीपीसी व आदेश 151 सीपीसी का स्वीकार किया जाता है तथा इस न्यायालय के निर्णय दिनांक 24.11.2021 को जारी निर्णय में प्राप्त पी०डी० प्रस्ताव में दर्ज भूमि खसरा नम्बर 7597 में से रकबा 1.70 हैक्टर प्रतिवादी संख्या 1 ता 17 के नाम दर्ज होने वाली भूमि का रकबा 1.70 हैक्टर के स्थान पर 2.20 हैक्टर दर्ज किये जाने का आदेश दिया जाता है अर्थात् खसरा नम्बर 7597 रकबा 3.70 हैक्टर में से 1.50 हैक्टर का वादीगण को व 2.20 हैक्टर का प्रतिवादीगण संख्या 1 ता 17 को खातेदार कास्तकार घोषित किया जाता है। तदनुसार संशोधित डिक्री जारी हो। पत्रावली फैसल शुमार होकर बाद तकमील पुनः दाखिल दफ्तर हो।


03/11/21

(दिलीप सिंह)

सहायक क्लर्क (फारट्रेक)

श्रीमधोपुर (सीकर)

दस्तावेज - फुटाला

न्यायालय सहायक कलक्टर फास्टटेक श्रीमाधोपुर जिला सीकर

पीठासीन अधिकारी - श्री दिलीप सिंह (RAS)

प्रकरण संख्या

130/2020

जीसीएमएस

2020/225

दायर दिनांक

22.12.2020

निर्णय दिनांक

24.11.2021 अन्तिम डिवी

उनवान

1. रतनसिंह पुत्र रिछपाल सिंह
2. समुद्र सिंह पुत्र रिछपाल सिंह
3. महावीर सिंह पुत्र मदनसिंह

समस्त जाति राजपूत निवासी हरिपुरा तहसील श्रीमाधोपुर जिला सीकर।

वादीगण

बनाम

1. लक्ष्मण सिंह मृत्तक के बजाय

1/1 रिसाल कंवर पुत्री स्व. लक्ष्मणसिंह पत्नि श्यामसिंह

1/2 हंसा कंवर पुत्री स्व. लक्ष्मणसिंह पत्नि अर्जूनसिंह

जाति राजपूत निवासी ग्राम हरिपुरा तहसील श्रीमाधोपुर हाल आबाद लाम्बा तहसील कुचामनसिटी, जिला नागौर, राजस्थान

1/3 रेखा कंवर पुत्री स्व. लक्ष्मणसिंह पत्नि दलीपसिंह

1/4 विष्णु कंवर पुत्री स्व. लक्ष्मणसिंह पत्नि सम्पतसिंह

समस्त जाति राजपूत निवासी ग्राम हरिपुरा तहसील श्रीमाधोपुर जिला सीकर हाल आबाद लूणियावास तहसील डेगाना।

1/5 हेमेन्द्र सिंह पुत्र स्व. लक्ष्मणसिंह जाति राजपूत निवासी हरिपुरा तहसील श्रीमाधोपुर जिला सीकर

2. ज्ञानसिंह पुत्र रामकुंवार सिंह जाति राजपूत निवासी हरिपुरा तहसील श्रीमाधोपुर

3. सुप्यार कंवर पुत्री रामकुंवारसिंह जाति राजपूत निवासी हरिपुरा तहसील श्रीमाधोपुर हाल निवासी गुलाबसिंहजी का रावला मुण्डोता राबरिधद नागौर

4. श्रीमती सोनपति कंवर पत्नि रामसिंह

5. पूरणसिंह पुत्र रामसिंह

6. छीतर सिंह पुत्र रामसिंह

7. दातारसिंह पुत्र रामसिंह

8. श्रीमती धनकंवर पत्नि जयसिंह



Page 1 of 8
दिलीप सिंह
सहायक कलक्टर (फास्ट टैक)
श्रीमाधोपुर (सीकर)

9. भवानीसिंह पुत्र जयसिंह
10. श्रीमती कैलाश कंवर पत्नि नरपतसिंह
11. अभिषेक सिंह पुत्र नरपतसिंह
12. अंशुमानसिंह पुत्र नरपत सिंह
13. पूजा कंवर पुत्री नरपतसिंह
14. मनीषा कंवर पुत्री नरपतसिंह

भूमि जाति राजपूत निवासीगण ग्राम हरिपुरा तहसील श्रीमाधोपुर जिला सीकर
कुल 35 प्रतिवादीगण

प्रतिवादीगण

उपस्थित—

श्री भारत भूषण, वादीगण अभिभाषक।


वादपत्र बाबत ईस्तकरार हक, बंटवारा एवं स्थायी निषेधाज्ञा अंतर्गत धारा 88,
53, 188 राज0 काश्त0 अधिनियम, 1955

—:: निर्णय ::—

संक्षेप में विवरण इस प्रकार है कि वादीगण ने एक वाद खिलाफ प्रतिवादीगण के इस आशय से प्रस्तुत किया कि वादीगण की खातेदारी आराजीयात काश्तकारी भूमि खसरा नम्बर 6654, 6658, 6662 कुल कित्ता 3 कुल रकबा 0.7600 हैक्टर तन् ग्राम हरीपुरा पटवार हल्का बुर्जा की ढाणी के राजस्व रिकार्ड में प्रतिवादी संख्या 1 ता 3 एवं मृत्तका मोहन कंवर पत्नि रामकुंवार सिंह एवं प्रतिवादी संख्या 4 ता 7 के पति-पिता स्व0 रामसिंह पुत्र विजयसिंह एवं प्रतिवादी संख्या 8 ता 14 के पति-पिता-दादा-ससुर स्व0 जयसिंह पुत्र विजयसिंह के नाम दर्ज रिकार्ड है एवं भूमि खसरा नम्बर 6490 से 6495, 6646, 6647, 7596/7856, 7597 कुल कित्ता 10 कुल रकबा 11.00 हैक्टर अवस्थित ग्राम हरिपुरा पटवार हल्का बुर्जा की ढाणी, तहसील श्रीमाधोपुर जिला सीकर में अवस्थित है। जिसकी खातेदारी वर्तमान राजस्व रिकार्ड में प्रतिवादी सं. 15 ता 17 के पिता-ससुर स्व0 भागीरथ सिंह पुत्र सांवत सिंह एवं वादी संख्या 1 ता 3 के नाम दर्ज रिकार्ड है। कृषि भूमि खसरा नम्बर 6275,


6277, 62478, 6279, 6280, 6281 कुल किता 6 कुल रकबा 2.9600 हेक्टर तन् ग्राम हरिपुरा पटवार हल्का बुर्जा की ढाणी तहसील श्रीमाधोपुर के वर्तमान राजस्व रिकार्ड में प्रतिवादी संख्या 1 ता 3 एवं मृत्तका मोहन कंवर पत्नि रामकुमार सिंह एवं प्रतिवादी संख्या 4 ता 7 के पति-पिता स्व० रामसिंह पुत्र विजयसिंह एवं वादीगण संख्या 1 ता 3 एवं प्रतिवादी संख्या 15 ता 17 के पिता-ससुर स्व० भागीरथ सिंह पुत्र सांवलसिंह के नाम दर्ज रिकार्ड है। कृषि भूमि खसरा नम्बर 6082, 6637, 6640 कुल किता 3 कुल रकबा 1.0500 हेक्टर तन् ग्राम हरिपुरा पटवार हल्का बुर्जा की ढाणी तहसील श्रीमाधोपुर की खातेदारी वर्तमान राजस्व रिकार्ड में दर्ज प्रतिवादी सं. 18 के पिता अमर सिंह पुत्र रामदेव सिंह एवं प्रतिवादी सं. 25 ता 29 व प्रतिवादी सं. 8 ता 14 के पति-पिता-दादा-ससुर स्व० जय सिंह पुत्र विजय सिंह व प्रतिवादी सं. 19 ता 24 एवं प्रतिवादी सं. 15 ता 17 के पिता व ससुर स्व० भागीरथ सिंह पुत्र सांवल सिंह व प्रतिवादी सं. 1 ता 3 व मृत्तका मोहन कंवर पत्नि रामकुमारसिंह एवं प्रतिवादी सं. 4 ता 7 के पति-पिता स्व० रामसिंह व वादीगण के नाम दर्ज चौसाला आधार जमाबंदी सम्बत् 2074 - 2077 के अनुसार दर्ज रिकार्ड है।

उक्त वादग्रस्त आराजीयात वादीगण व प्रतिवादीगण नं. 1 ता 33 आपस में एक ही परिवार खानदान से है जो सजरा खानदान से स्पष्ट है। उक्त समस्त भूमियाँ पक्षकारान् की पैत्रिक मौरूसी भूमियाँ है। जिनका पक्षकारान् ने मौके पर पारिवारिक सैटलमेन्ट बाहमी बंटवारा कर रखा है एवं अलग-अलग काबिज काश्त चले आ रहे है। पारिवारिक सैटलमेंट बाहमी बंटवारा अनुसार ग्राम हरिपुरा की कृषि भूमि खसरा नम्बर 6654 रकबा 0.3300 हेक्टर वादीगण के हक हिस्सा व कब्जा काश्त में आई हुई व खसरा नम्बर 6658 रकबा 0.2900 हेक्टर व 6662 रकबा 0.1400 हेक्टर प्रतिवादी संख्या 1 ता 14 के हक हिस्सा व कब्जा काश्त में आई हुई है। कृषि भूमि खसरा नम्बर 6490 से 6495, 6646 प्रतिवादी संख्या 1 ता 17 के हक हिस्से व कब्जा काश्त में आई हुई है। खसरा नम्बर 6647, 7596/7856 सम्पूर्ण वादीगण के हक हिस्सा व कब्जा काश्त में व खसरा नम्बर 7597 रकबा 3.700 हेक्टर


24/11/21
सहायक कलक्टर (काश्त दफ्तर)
श्रीमाधोपुर (सीकर)

में से उत्तरी दिशा 1.5000 हैक्टर वादीगण के एवं शेष 1.7000 हैक्टर प्रतिवादी संख्या 1 ता 17 के हक हिस्सा व कब्जे काशत में एवं कृषि भूमि खसरा नम्बर 6275, 6277 से 6281 कुल किता 6 कुल रकबा 2.96 हैक्टर सम्पूर्ण वादीगण के हक हिस्सा व कब्जे काशत में एवं खसरा नम्बर 6082, 6637, 6640 कुल किता 3 कुल रकबा 1.0500 हैक्टर में से 6082 रकबा 0.3400 हैक्टर प्रतिवादी संख्या 18 ता 33 के हक हिस्सा व कब्जा काशत में एवं खसरा नम्बर 6637 रकबा 0.2400 हैक्टर प्रतिवादी संख्या 1 ता 17 के हक हिस्सा व कब्जा काशत में एवं खसरा नम्बर 6640 रकबा 0.4700 हैक्टर वादीगण के हक हिस्सा व कब्जा काशत में आई हुई है एवं इसी अनुसार मौके पर काबिज काशत चले आ रहे हैं। उक्त पारिवारिक सैटलमेंट बाहमी बंटवारा व कब्जा काशत अनुसार भूमियों की खातेदारी अपने नाम दर्ज करवाने व प्रतिवादीगण को वादीगण की हक हिस्सा व कब्जा काशत की भूमियों में मजाहमत नहीं करने हेतु स्थाई निषेधाज्ञा से पाबन्द किये जाने का निवेदन वकील वादीगण द्वारा किया गया है। उक्त भूमियाँ वादीगण व प्रतिवादीगण को उक्तानुसार पारिवारिक सैटलमेंट बाहमी बंटवारा व कब्जा काशत अनुसार आपसी विभाजन किया जाकर मौके पर अलग-अलग सीव नींव कायम कर बंटवारा किया जा चुका है परन्तु कानूनी रूप से विभाजन नहीं हुआ है। उक्त भूमियों का कानूनी रूप से विधिक विभाजन किये जाने हेतु वाद वास्ते ईस्तकरार हक, बंटवारा एवं स्थायी निषेधाज्ञा बहक वादीगण विरुद्ध प्रतिवादीगण माननीय न्यायालय के समक्ष प्रस्तुत किया जा रहा है।


अभिभाषक वादीगण ने निवेदन किया कि वादपत्र पक्ष वादीगण विरुद्ध प्रतिवादी संख्या 1 लगायत 33 उक्त आशय की डिक्री प्रदान कराई जावें कि वादीगण विरुद्ध प्रतिवादीगण स्वीकार किया जाकर वादपत्र में वर्णित आराजीयात् का उक्तानुसार वादीगण एवं प्रतिवादीगण के मध्य हक व हिस्से अनुसार आई भूमियों का खातेदार काशतकार घोषित किया जाकर उसी अनुसार बंटवारा कराए जाने की प्राथमिक डिक्री प्रदान कराई जाकर उसी अनुसार विवादित आराजीयात् का


 21/11/21
 दिलीप सिंह
 सहायक कलक्टर (फास्ट ट्रेक)
 श्रीसधोपुर (सीकर)

फर्द बंटवारा मगवाया जाकर अंतिम निर्णय एवं डिक्री प्रदान कराये जाने की डिक्री प्रदान की जावे।


इस पर वादीगण के वाद को दर्ज रजिस्टर किया जाकर प्रतिवादीगण को जरिये सम्मन नोटिस तलब किया गया। प्रतिवादीगण नं. 1/1 से 1/5 की ओर से श्री नरेश कुमार शर्मा एड० ने एवं प्रतिवादीगण सं. 2 ता 4, 8 ता 17, 21 ता 24, 26, 28, 29, 33 की ओर से श्री मुकेश कुमार शर्मा एड० ने उपस्थित होकर वादीगण के पक्ष में इकबाली जवाब दावा पेश कर अपनी सहमति प्रदान की है एवं प्रतिवादी संख्या 2, 5 से 7, 9 से 12, 18 से 20, 25, 27, 30 से 32 की ओर से वादीगण के पक्ष में राजीनामा पेश कर तस्दीक कराया गया है। प्रतिवादी सं. 34, 35 का सम्मन नोटिस असालतन तामिल हो जाने के बावजूद आज दिवस तक उपस्थित हाजिर नहीं आने से दिनांक 26.08.2021 को उनके विरुद्ध एक पक्षीय कार्यवाही अमल में लाई गई।

वादीगण अभिभाषक ने प्रतिवादीगणों के द्वारा वादीगण के पक्ष में इकबाली जवाब दावा व राजीनामा पेश कर दिये जाने तथा प्रतिवादी सं. 34, 35 के खिलाफ एक पक्षीय कार्यवाही अमल में लाई जाने के पश्चात् बहस सुनने का निवेदन किया। जिस पर प्रकरण में बहस सुनी जाकर दिनांक 06.09.2021 को प्रारम्भिक डिक्री जारी की जाकर तहसीलदार श्रीमाधोपुर से विधिक विभाजन प्रस्ताव राजस्थान काश्तकारी (राजस्व मण्डल) नियम 1955 के नियम- 18 से 21 के अनुसार राजस्व मण्डल राजस्थान अजमेर के पत्रांक: राम/ न्याया/ स्था/ प-51/ 2008/ विविध 10346 दिनांक 05.10.2020 में वर्णित दिशा निर्देशानुसार च़हे गये। जिसकी पालना में तहसीलदार श्रीमाधोपुर ने जरिये पत्रांक 3909/भू.अ./2021 दिनांक 03.11.2021 के द्वारा विधिक विभाजन प्रस्ताव मय नजरी नक्शा के प्राप्त हुए। जो शामिल पत्रावली किये गये। तहसीलदार श्रीमाधोपुर से प्राप्त विधिक विभाजन प्रस्ताव से पक्षकारान् ने अपनी सहमति व्यक्त की। प्रकरण में तहसीलदार श्रीमाधोपुर से विधिक विभाजन प्राप्त हो जाने से वकील वादीगण व पक्षकारान् ने प्रशासन गांवों के संग अभियान - 2021 के तहत आयोजित शिविर ग्राम पंचायत - बुर्जा की ढाणी में लोक अदालत


दिलीप सिंह
सहायक कलक्टर (फास्ट ट्रैक) 5 of 8
श्रीमाधोपुर (सीकर)

की भावना से आज ही बहस सुनी जाकर अन्तिम निर्णय पारित किये जाने का निवेदन किया गया।

हमने वादीगण अभिभाषक की बहस सुनी। पत्रावली का अवलोकन किया तथा वादीगण अभिभाषक द्वारा की गई बहस पर मनन किया। पत्रावली व पत्रावली पर उपलब्ध साक्ष्यों एवं राजस्व रिकॉर्ड अंतिम चौसाला आधार जमाबंदी सम्बन्ध 2074-2077 के अनुसार वादग्रस्त भूमि वादीगण, व प्रतिवादीगण रिकॉर्ड सहखातेदार है। इस आधार पर वादीगण राज० काश्त० अधिनियम, 1955 अन्तर्गत धारा 88 उद्घोषणा एवं धारा 53 बंटवारा की हकदार है। प्रस्तुत दस्तावेज साक्ष्यों से यह प्रतीत होता है कि ऐसी स्थिति में पक्षकारान अपने मध्य हुए बाहमी बंटवारे अनुसार अपने अपने हक हिस्से में दर्ज खातेदारी भूमियों की घोषणा करवाने तथा अपने कब्जे काश्त अनुसार कृषि भूमियों का विधिक विभाजन अंतर्गत धारा 53 राज० काश्त० अधिनियम, 1955 के प्रावधानों के अध्यधीन कराये जाने के अधिकारी है। ऐसी स्थिति में वादीगण एवं प्रतिवादीगण को राजस्व ग्राम हरिपुरा पटवार मण्डल बुर्जा की झाणी तहसील श्रीमाधोपुर जिला सीकर में दर्ज कृषि भूमि खसरा नम्बर 6654 रकबा 0.3300 हैक्टर में वादीगण को व खसरा नम्बर 6658 रकबा 0.2900 हैक्टर व 6662 रकबा 0.1400 हैक्टर प्रतिवादी संख्या 1 ता 14 को, कृषि भूमि खसरा नम्बर 6490 से 6495, 6646 प्रतिवादी संख्या 1 ता 17 को व खसरा नम्बर 6647, 7596/7856 सम्पूर्ण वादीगण को व खसरा नम्बर 7597 रकबा 3.700 हैक्टर में से उत्तरी दिशा 1.5000 हैक्टर वादीगण को एवं शेष 1.7000 हैक्टर प्रतिवादी संख्या 1 ता 17 को एवं कृषि भूमि खसरा नम्बर 6275, 6277 से 6281 कुल किता 6 कुल रकबा 2.96 हैक्टर सम्पूर्ण वादीगण को एवं खसरा नम्बर 6082, 6637, 6640 कुल किता 3 कुल रकबा 1.0500 हैक्टर में से 6082 रकबा 0.3400 हैक्टर प्रतिवादी संख्या 18 ता 33 को एवं खसरा नम्बर 6637 रकबा 0.2400 हैक्टर प्रतिवादी संख्या 1 ता 17 को एवं खसरा नम्बर 6640 रकबा 0.4700 हैक्टर का वादीगण को खातेदार काश्तकार घोषित किया जाकर इसी अनुसार राजस्व रिकार्ड में दर्ज किये जाने की स्वीकृति दिया जाना



24/11/24
सहायक जलपट्टर
श्रीमाधोपुर (सीकर)
Page 6 of 8

तथा उक्त खसरा नम्बरान् से एक-दूसरे का नाम हजफ किये जाने तथा इसी अनुसार वादीगण एवं प्रतिवादीगण नं. 1 ता 33 के मध्य बाहमी बंटवारा अनुसार विधिक विभाजन किया जाकर पृथक - पृथक खाते कायम किये जाने हेतु वादीगण का वाद स्वीकार किया जाकर वादीगण का वाद प्राथमिक डिक्री की पालना में तहसीलदार श्रीमाधोपुर से प्राप्त विधिक विभाजन प्रस्ताव दिनांक 03.11.2021 के अनुसार अन्तिम रूप से डिक्री किया जाना उचित प्रतीत होता है। तहसीलदार श्रीमाधोपुर से प्राप्त विधिक विभाजन प्रस्ताव से वकील वादीगण व वादीगण पक्षकारान् ने अपनी सहमति प्रकट की है।

अतः ऐसी स्थिति में वादीगण व प्रतिवादीगण संख्या 1 ता 33 को तहसीलदार श्रीमाधोपुर से प्राप्त विधिक विभाजन अनुसार खातेदार काश्तकार घोषित किया जाकर खातेदारी राजस्व रिकार्ड में वादीगण व प्रतिवादीगण संख्या 1 ता 33 के नाम दर्ज किये जाने बाबत वादपत्र को स्वीकार किया जाकर अन्तिम डिक्री किया जाना न्यायोचित प्रतीत होता है।

-:: क्रियात्मक आदेश ::-

अतः उपयुक्त विश्लेषण से वादीगण का वाद बाबत तकास्मा व स्थायी निषेधाज्ञा को स्वीकार किया जाता है तथा अन्तिम रूप से डिक्री किया जाता है। तहसीलदार श्रीमाधोपुर के जरिये पत्रांक भू.अ./2021/3909 दिनांक 03.11.2021 के द्वारा प्राप्त विधिक विभाजन प्रस्ताव व इसके संलग्न नजरी नक्शा को अन्तिम डिक्री का भाग बनाया जाता है। तदनुसार राजस्व रिकार्ड में खातेदारी वादीगण व प्रतिवादीगण सं. 1 ता 33 के नाम पृथक-पृथक दर्ज किये जाने एवं लगान फाटनी किये जाने की स्वीकृति दी जाती है। इसी अनुसार पर्चा डिक्री जारी हो। पत्रावली फ़ैसल शुमार होकर बाद तकमील दाखिल दफ़तर हो।


(दिलीप सिंह)


सहायक कलक्टर(फास्टट्रेक)

श्रीमाधोपुर (सीकर)

कैम्प:- बुर्जा की ढाणी

यह निर्णय आज दिनांक 24.11.2021 को मेरे द्वारा लिखाया जाकर
प्रशासन गांवों के संग अभियान-2021 के तहत आयोजित शिविर ग्राम पंचायत कैम्प-
बुर्जा की ढाणी के मजमे-ए-आम में सुनाया गया।




(दिलीप सिंह)
सहायक कलेक्टर(फास्टट्रेक)
श्रीमधोपुर (सीकर)
कैम्प- बुर्जा की ढाणी