

न्यायालय सहायक कलक्टर (फास्ट ट्रेक) श्रीमाधोपुर (सीकर)

माल सिंह बनाम गुमान कर्त

तारीख हुक्म


दावा

हुक्म या कार्यवाही मय लघुहरताक्षर जज

क्र. नं. 150 (2023)

27.12.23

पत्रावली आज पेश हुई। वकुलाय उभय पक्षकारान उपस्थित। प्रतिवादी संख्या 29 ता 32 की सम्यक तामिल हो जाने के बावजूद हाजिर अदालत नहीं आने पर इनके विरुद्ध एकपक्षीय कार्यवाही अमल में लाई जाती है। वकुलाय उभय पक्षकारान के निवेदन पर प्रकरण में अंतिम बहस बहुपक्षीय सुनी जाकर वकील वादी पर प्रस्तुत वादपत्र बाबत इस्तकरार हक, बंटवारा, स्थायी निषेधाज्ञा एवं दुरुस्ती राजस्व रिकॉर्ड स्वीकार किये जाने योग्य पाये जाने पर स्वीकार कर राजीनामा को डिक्री का भाग बनाते हुए डिक्री किया जाता है। प्रकरण में मेरे द्वारा निर्णय पृथक से लिखाया जाकर शामिल पत्रावली किया गया। निर्णय अनुसार पर्चा डिक्री जारी हो। पत्रावली फैसल शुमार होकर बाद तकमील दाखिल दफतर हों।


27/12/23

दिलीप सिंह

सहायक कलक्टर (फास्ट ट्रेक)
श्रीमाधोपुर (सीकर)



न्यायालय सहायक कलक्टर (फास्ट ट्रेक) श्रीमाधोपुर (नीमकाथाना)
पीठासीन अधिकारी – श्री दिलीप सिंह (RAS)

प्रकरण संख्या	जीसीएमएस	दायर दिनांक	निर्णय दिनांक
100/2023	2023/196	27.06.2023	27.12.2023

उनवान प्रकरण


1. मालसिंह पुत्र हनुमानसिंह आयु 45 वर्ष जाति राजपूत निवासी ग्राम हरिपुरा तहसील श्रीमाधोपुर जिला सीकरराजस्थान।

—वादी—

बनाम

1. गुमान कंवर पुत्री स्व० सुरजनसिंह
2. कैलाश कंवर पत्नी स्व० झाबरसिंह
3. नरेन्द्रसिंह पुत्र स्व० झाबरसिंह
4. कर्णसिंह पुत्र स्व० झाबरसिंह
5. नन्दसिंह दत्तक पुत्र स्व० देवीसिंह जाईन्दा पुत्र लक्ष्मणसिंह
6. दशरथसिंह पुत्र स्व० लक्ष्मणसिंह
7. किरण कंवर पत्नी स्व० दीनसिंह
8. भवानीसिंह पुत्र स्व० दीनसिंह
9. शंकरसिंह पुत्र स्व० दीनसिंह
10. किशनसिंह पुत्र स्व० दीनसिंह
11. अन्तर कंवर पुत्री स्व० दीनसिंह
12. कमोद कंवर पुत्री स्व० दीनसिंह
13. कर्णसिंह पुत्र स्व० प्रहलादसिंह
14. बबलूसिंह पुत्र स्व० प्रहलादसिंह




दिलीप सिंह
सहायक कलक्टर (फास्ट ट्रेक)
श्रीमाधोपुर (नीमकाथाना)

15. अनिता कंवर पुत्री स्व० प्रहलादसिंह

16. पिकी कंवर पुत्री स्व० प्रहलादसिंह

17. दरियाब कंवर पत्नी स्व० भागीरथसिंह

18. श्योदानसिंह पुत्र स्व० भागीरथसिंह

19. भैरुसिंह पुत्र स्व० भागीरथसिंह

20. सुप्यार कंवर पुत्री स्व० भागीरथसिंह

21. विनोद कंवर पुत्री स्व० भागीरथसिंह

22. नरेश कंवर पत्नी स्व० मूलसिंह

23. जीतूसिंह पुत्र स्व० मूलसिंह

24. सुरेन्द्रसिंह पुत्र स्व० मूलसिंह

25. सुनीता कंवर पुत्री स्व० मूलसिंह

26. मोहनसिंह पुत्र स्व० सुरजनसिंह

27. रिसाल कंवर पत्नी स्व० लक्ष्मणसिंह



28. सरवनसिंह उर्फ श्रवणसिंह पुत्र स्व० रामकुंवार समस्त जाति
राजपूतनिवासीगण ग्राम हरिपुरा तहसील श्रीमाधोपुर जिला सीकर (राज०)

29. चान्सन प्रो० प्रा०लि० 34/1 डबल स्टोरी, अशोक नगर नईदिल्ली जरिये
डायरेक्टर दलजीतसिंह पुत्र जसपालसिंह जाति साहनी

30. पटवारी पटवार हल्का बुर्जा ढाणी तहसील श्रीमाधोपुर जिलासीकरराजस्थान

31. भूमिधारी जरिये तहसीलदार श्रीमाधोपुर जिला सीकर (राज०)

32. शाखा प्रबन्धक पंजाब नेशनल बैंक शाखा हरदासकाबास तहसीलश्रीमाधोपुर
जिला सीकर राजस्थान।

—प्रतिवादीगण —

33. रूपकंवर पत्नी स्व० हनुमानसिंह

34. प्रेम कंवर पुत्री स्व० हनुमानसिंह

जिल्हाधिकारी (जालगाव)
जिल्हाधिकारी (फास्ट ट्रॅक)
श्रीमाधोपुर (नोमकायाना)

35 कंचन कंवर पुत्री रक्त हनुमानसिंहसमस्त जाति राजपूत निवासीगण ग्राम
हरिपुरा तहसील श्रीमाधोपुर जिला सीकर (राज0)

—तरतीबी प्रतिवादीगण—

उपरिधत :-

श्रीअनिल यादव एड0,वादी अभिभाषक।

श्री बजरंग लाल यादवएड0, प्रतिवादी संख्या 1 ता 28 अभिभाषक।

दावा बाबत ईस्तकरार हक, बंटवारा,स्थायी निषेधाज्ञा एवं दुरुस्ती राजस्व रिकॉर्ड
(अन्तर्गत धारा 53, 88, 188 राज0 काश्त0 अधिनियम)



—:: निर्णय ::—

संक्षेप में विवरण इस प्रकार है कि वादी ने एक वाद खिलाफ-प्रतिवादीगणके इस आशय से प्रस्तुत किया किभूमि खसरा नम्बर 6509, 6511, 6512, 6513, 6514, 6515, 6516, 6517, 6693, 6694, 6695, 7595 कुल किता 12 कुल रकबा 5.02 हैक्टर अलमशहुर ढल्या का ढेर तन् ग्राम हरिपुरा पटवार हल्का बुर्जा की ढाणी तहसील श्रीमाधोपुर जिला सीकर (राज0) मे स्थित हैं। जिसकी खातेदारी राजस्व रिकार्ड में 59/251 हिस्सा की खातेदारी प्रतिवादी नम्बर 29 चान्सन प्रो0 प्रा0 लि0 के नाम दर्ज हैं व शेष हिस्सा कि खातेदारी पक्षकारान व उनके बुजुर्गान के नाम हिस्सेनुसार दर्ज हैं। पक्षकारान एक ही सजरा खानदान परिवार से हैं अलावा प्रतिवादी नम्बर 29 से। पक्षकारान एक ही परिवार के होकर इन्द्रसिंह उर्फ इन्द्राजसिंह के वारिसान हैं। इन्द्रसिंह के पांच पुत्र संतान कानसिंह, नारायणसिंह, गणेशसिंह, सुरजनसिंह, रामकुंवारसिंह उत्पन्न हुये है ये भी फौत हो चुके है तथा पक्षकारान उपरोक्तानुसार आपस में एक ही परिवार के है तथा उक्त वर्णित भूमि पक्षकारान की पारिवारिक भूमिया हैं। उक्त वर्णित भूमि पक्षकारान के बुजुर्गान की अर्थात अपने मृत्तक पूर्वज कानसिंह, नारायणसिंह, गणेशसिंह, सुरजनसिंह, रामकुंवारसिंह के जीवनकाल में ही अर्थात 50 वर्ष से भी अधिक पूर्व से बाहमी पारिवारिक समझौता होकर उपरोक्त भूमि को अलग-अलग बांटकर अलग-अलग काश्त करते आ रहे है। पक्षकारान में उक्त वर्णित भूमि के अलावा अन्य कृषि भूमियां भी हैं सभी भूमियों को बाहमी पारिवारिक समझौते के अनुसार अलग-अलग बांटकर मौके पर अलग-अलग काश्त चले आ रहे हैं। बाहमी पारिवारिक समझौता के अनुसार उपरोक्त

Signature
27/1/23

दिलीप सिंह
बहायक कलक्टर (फास्ट ट्रेक)
श्रीमाधोपुर (नेमकडवाना)

वर्णित भूमि खसरा नम्बर 6509 रकबा 1.45 हैक्टर मे से 0.77 हैक्टर मे से 1/2 हिस्सा प्रतिवादीगण नम्बर 7 ता 12 के हिस्से मे व शेष 1/2 हिस्सा श्रवणसिंह प्रतिवादीगण नम्बर 28 के हिस्से मे आकर काबिज काशत चले आ रहे हैं व भूमि खसरा नम्बर 6509 का शेष रकबा 0.68 हैक्टर का 1/2 हिस्सा का रकबा प्रतिवादीगण नम्बर 22 ता 25 मूलसिंह के वारिसान के हक हिस्से कब्जे मे आया हुआ है व शेष 1/2 हिस्से का रकबा प्रतिवादीगण नम्बर 13 से 16 के हिस्से व कब्जे मे बंटवारा समझौता अनुसार आया हुआ है। इसी प्रकार खसरा नम्बर 6511 रकबा 0.60 हैक्टर मे से 0.51 हैक्टर मे से 1/2 हिस्सा का रकबा प्रतिवादीगण नम्बर 13 ता 16 प्रहलादसिंह के वारिसान के हक हिस्से मे व 1/2 हिस्से की भूमि प्रतिवादीगण नम्बर 22 ता 25 के हक हिस्से व बंटवारा मे आकर कब्जे काशत चले आ रहे हैं व भूमि खसरा नम्बर 6511 का शेष रकबा 0.09 हैक्टर रकबा पर प्रतिवादी नम्बर 29 खरीदकर काबिज काशत है इसके अलावा खसरा नम्बर 6512 सम्पूर्ण, 6513 सम्पूर्ण, 6514 सम्पूर्ण, 6515 सम्पूर्ण व 6517 सम्पूर्ण कुल रकबा 1.18 हैक्टर भूमि पर प्रतिवादी नम्बर 29 खरीदकर काबिज काशत चली आ रही हैं व भूमि खसरा नम्बर 6693, 6694 व 6695 के 1/3 हिस्सा की भूमि वादी व तरतीबी पक्षकार नम्बर 33, 34, 35 के बहिस्सा बराबर हक हिस्से व कब्जे मे रही हैं व 1/3 हिस्सा की भूमि उपरोक्त तीनों खसरा नम्बरान की प्रतिवादी नम्बर 26 मोहनसिंह के हक हिस्से व कब्जे मे व शेष 1/6 हिस्सा प्रतिवादी नम्बर 28 श्रवणसिंह उर्फ सरवनसिंह के हिस्से में आई व शेष 1/6 हिस्सा उपरोक्त तीनों खसरा नम्बरान की भूमि मे से दीनसिंह के वारिसान प्रतिवादीगण नम्बर 7 ता 12 के हक हिस्से व कब्जे मे आई हुई हैं व इसी प्रकार खसरा नम्बर 7595 रकबा 0.68 हैक्टर मे से 1/2 हिस्से की भूमि प्रतिवादी नम्बर 28 सरवनसिंह उर्फ श्रवणसिंह के हक हिस्से व कब्जे मे आई हुई हैं व शेष 1/2 हिस्से की भूमि प्रतिवादीगण नम्बर 7 ता 12 दीनसिंह के वारिसान के हक हिस्से बंटवारा मे आई हुयी हैं। इस प्रकार उपरोक्त वर्णित भूमि को उपरोक्तानुसार मौके पर बांटकर अलग-अलग काशत करते चले आ रहे हैं। पक्षकारान अपने-अपने पूर्वजो के समय से हुये बाहमी पारिवारिक समझौता अर्थात चालीस वर्ष से भी अधिक समय पूर्व से इसी अनुसार भूमियों को बांट कर अच्छी बुरी के हिसाब से अपने हिस्से मे आयी भूमियों पर काबिज काशत कदीम से चले आ रहे हैं तथा उक्तानुसार उक्त भूमियों में दर्ज मृतक खातेदारान का नाम हजफ कराकर खातेदारी दर्ज कराने व एक दूसरे के हिस्से अनुसार खातेदारी दर्ज कराने के अधिकारी हैं व उपरोक्तानुसार शेष पक्षकारान का नाम हजफ किया जाना न्यायोचित है। पक्षकारान उपरोक्तानुसार कदीमी बाहमी पारिवारिक समझौता के अनुसार अपने अपने हिस्से की भूमियो पर काबिज काशत चले आ रहे हैं।



Signature
27/1/22

दिलीप सिंह
सहायक कलेक्टर
मीराघापुर (सिमरगाँव)

खातेदारी के अभाव में वादी, खातेदारों को राज्य सरकार से मिलने वाली सुविधाओं का लाभ नहीं उठा पा रहे हैं, ना ही खातेदारी के अभाव में अपनी भूमियों का समुचित विकास कर पा रहे हैं। पूर्व में पक्षकारान के मध्य आपस में काफी प्रेम व सौहार्द का वातावरण चला आ रहा था परन्तु प्रतिवादीगण के मन में भूमियों की बढ़ती हुयी कीमतों को देखकर बदनियति आ गयी है। अर्सा कदीम एक माह पूर्व वादी ने प्रतिवादीगण को कदीमी बाहमी परिवारिक समझौते के अनुसार वादी के हिस्से में आयी भूमियों की खातेदारी उनके नाम दर्ज करवाने बाबत कहा तो वे पहले तो हां करते रहे व विश्वास दिलाते रहे। अब दिनांक 20.06.2023 को स्पष्ट इन्कार हो गये व वादी के शांतिपूर्ण कब्जे काशत में मजाहमत करने पर आमादा हो गये। यही बिनाय दावा पैदा होकर दावा पेश करना आवश्यक हुआ है। जमीनों की बढ़ती कीमतों के कारण प्रतिवादीगण के मन में बेइमानी आ गई है एवं प्रतिवादीगण, वादीगण के कब्जा काशत में मजाहमत पैदा करने लग गये हैं व आये दिन भूमाफिया व्यक्तियों को उक्त भूमि को बेचान करने के लिए लाते हैं एवं प्रतिवादीगण, वादीगण को उक्त भूमि को हस्तान्तरण करने की कुचेष्टा में हैं व वादीगण को उक्त भूमि से बेदखल करने की धमकी भी दे रहे हैं इसलिए प्रतिवादीगण को जरिये स्थाई निषेधाज्ञा से पाबन्द फरमाया जाना न्यायोचित होगा। वाद कारण दिनांक 20.06.2023 को प्रतिवादीगण द्वारा वादी के नाम खातेदारी दुरुस्त कराने से इन्कार होने व वादी के हिस्से में बाहमी पारिवारिक समझौते अनुसार आयी भूमियों में शांतिपूर्ण कब्जे काशत हक हिस्सा की भूमि में मजाहमत करने व वादीगण को जोर जबरन ताकत के बल पर बेदखल करने व दीगर भूमाफियावृत्ति के लोगो को बैचान करने, रहन रखने तथा भूमि को खुरदबुर्द करने तथा कृषि भूमि से अकृषि में तब्दील करने की धमकी देने पर उत्पन्न हुआ है व लगातार हो रहा है। वादी अनुतोष इस प्रकार चाहा है कि कृषि भूमि खसरा नम्बर 6509, 6511, 6512, 6513, 6514, 6515, 6516, 6517, 6693, 6694, 6695, 7595 कुल किता 12 कुल रकबा 5.02 हैक्टर अलमशहुर ढल्या का ढेर तन् ग्राम हरिपुरा पटवार हल्का बुर्जा की ढाणी तहसील श्रीमाधोपुर जिला सीकर (राज0) का वादी एवं प्रतिवादीगण के मध्य भूमि खसरा नम्बर 6509 रकबा 1.45 हैक्टर मे से 0.77 हैक्टर मे से 1/2 हिस्सा प्रतिवादीगण नम्बर 7 ता 12 के हिस्से मे व शेष 1/2 हिस्सा श्रवणसिंह प्रतिवादीगण नम्बर 28 के हिस्से मे आकर काबिज काशत चले आ रहे हैं व भूमि खसरा नम्बर 6509 का शेष रकबा 0.68 हैक्टर का 1/2 हिस्सा का रकबा प्रतिवादीगण नम्बर 22 ता 25 मूलसिंह के वारिसान के हक हिस्से कब्जे मे आया हुवा हैं व शेष 1/2 हिस्से का रकबा प्रतिवादीगण नम्बर 13 से 16 के हिस्से व कब्जे मे बंटवारा समझौता अनुसार आया हुआ हैं। इसी प्रकार खसरा नम्बर 6511 रकबा 0.60 हैक्टर मे से 0.



P. S. Sahas
22/1/23

जिला सीकर (राज0)
डिस्ट्रिक्ट कलेक्टर (राज0)
श्रीमाधोपुर (राज0)

51 हैक्टर में से 1/2 हिस्सा का रकबा प्रतिवादीगण नम्बर 13 ता 16 प्रहलादसिंह के वारिसान के हक हिस्से में व 1/2 हिस्से की भूमि प्रतिवादीगण नम्बर 22 ता 26 के हक हिस्से व बंटवारा में आकर कब्जे काश्त चले आ रहे हैं व भूमि खसरा नम्बर 6511 का शेष रकबा 0.09 हैक्टर रकबा पर प्रतिवादी नम्बर 29 खरीदकर काबिज काश्त हैं इसके अलावा खसरा नम्बर 6512 सम्पूर्ण, 6513 सम्पूर्ण, 6514 सम्पूर्ण, 6515 सम्पूर्ण व 6517 सम्पूर्ण कुल रकबा 1.18 हैक्टर भूमि पर प्रतिवादी नम्बर 29 खरीदकर काबिज काश्त चली आ रही हैं व भूमि खसरा नम्बर 6693, 6694 व 6695 के 1/3 हिस्सा की भूमि वादी व तरतीबी पक्षकार नम्बर 33, 34, 35 के बहिस्सा बराबर हक हिस्से व कब्जे में रही हैं व 1/3 हिस्सा की भूमि उपरोक्त तीनों खसरा नम्बरान की प्रतिवादी नम्बर 26 मोहनसिंह के हक हिस्से व कब्जे में व शेष 1/6 हिस्सा प्रतिवादी नम्बर 28 श्रवणसिंह उर्फ सरवनसिंह के हिस्से में आई व शेष 1/6 हिस्सा उपरोक्त तीनों खसरा नम्बरान की भूमि में से दीनसिंह के वारिसान प्रतिवादीगण नम्बर 7 ता 12 के हक हिस्से व कब्जे में आई हुई हैं व इसी प्रकार खसरा नम्बर 7595 रकबा 0.68 हैक्टर में से 1/2 हिस्से की भूमि प्रतिवादी नम्बर 28 सरवनसिंह उर्फ श्रवणसिंह के हक हिस्से व कब्जे में आई हुई हैं व शेष 1/2 हिस्से की भूमि प्रतिवादीगण नम्बर 7 ता 12 दीनसिंह के वारिसान के हक हिस्से बंटवारा में आई हुयी हैं। पक्षकारान को काबिज खातेदार काश्तकार घोषित किया जाकर एक दूसरे पक्षकार के हक हिस्से में आयी हुयी भूमि से अन्य पक्षकारान का नाम हजफ फरमाते हुये पक्षकारान के मध्य उपरोक्तानुसार भूमियों का बाईमीट्स एण्ड बाउण्ड्स विधिक विभाजन किया जाकर खातेदार अलग-अलग बट्टा नम्बर डालकर लगान कायम कर नक्शा ट्रेस में तरमीम किया जाकर तदनुसार मुताबिक डिक्री राजस्व रिकार्ड में दुरुस्ती फरमाई जावें एवं प्रतिवादीगण को जरिये स्थाई निषेधाज्ञा से प्रतिबंधित किया करवाने हेतु निवेदन किया।

इस पर वादी द्वारा प्रस्तुत वादपत्र को दर्ज रजिस्टर किया जाकर प्रतिवादीगण को जरिये रजिस्टर्ड डाक/साधारण तरीके से सम्मन नोटिस तलब किये जाने के आदेश दिये गये। बावजूद तामिल हाजिर अदालत नहीं आने पर प्रतिवादी संख्या 29 ता 32 के विरुद्ध एकपक्षीय कार्यवाही अमल में लाई जाती है। प्रतिवादी संख्या 1 ता 28 की ओर से श्री बजरंग लाल यादव एड0 ने उपस्थित होकर वकालतनामा पेश किया। वकील वादी द्वारा पेश प्रार्थना पत्र को स्वीकार कर प्रतिवादी संख्या 23 व 24 का नाम लाल स्याही से दुरुस्त कर जीतू कंवर पुत्र स्व. मूलसिंह व नरेन्द्रसिंह पुत्र स्व. मूलसिंह के स्थान पर क्रमशः जीतू सिंह पुत्र स्व. मूलसिंह व सुरेन्द्रसिंह पुत्र स्व. मूलसिंह किया गया। वकील वादी

ने उपस्थित होकर पक्षकारान् की ओर से राजीनामा पेश किया। उपस्थित वादी की पहचान वकील वादी श्री अनिल यादव एड0 ने की एवं उपस्थित प्रतिवादीगण संख्या 1 ता 28 की पहचान श्री बजरंग लाल यादव ने की। उपस्थित पक्षकारान को राजीनामा पढ़कर सुनाया गया। जिसे पक्षकारान ने सुन व समझकर स्वीकार किये जाने पर राजीनामा तस्दीक किया जाकर शामिल पत्रावली किया गया। वकील वादी वपक्षकारान ने वादपत्र में बहस सुनी जाकर निस्तारण किये जाने का निवेदन किया गया।

हमने प्रकरण में पक्षकारान द्वारा आपसी समझौता/राजीनामा पेश होने से तनकीयात कायम नहीं की जाकर सीधे ही वकील वादी व वकील प्रतिवादीगण की बहस बहुपक्षीय सुनी। पत्रावली का अवलोकन किया तथा वकील वादी व वकील प्रतिवादीगण द्वारा की गई बहस पर सगौर मनन किया। पत्रावली व पत्रावली पर उपलब्ध साक्ष्यों एवं राजस्व रिकार्ड अंतिम चौसला आधार जमाबंदी संवत् 2074-2077 जमाबंदी, राजीनामा इत्यादि का अवलोकन किया गया। जिनके अवलोकन से वादग्रस्त कृषि भूमियों की खातेदारी पक्षकार वादी व प्रतिवादी संख्या 1 ता 29, तरतीबी प्रतिवादीगण संख्या 33 ता 35 व इनके बुजुर्गान के नाम हिस्सानुसार दर्ज राजस्व रिकॉर्ड होना प्रकट होता है। वादी व प्रतिवादीगण के मध्य हुए आपसी समझौते/राजीनामा अनुसारभूमि खसरा नम्बर 6509 रकबा 1.45 हैक्टर मे से 0.77 हैक्टर मे से 1/2 हिस्सा प्रतिवादीगण नम्बर 7 ता 12 के हिस्से मे व शेष 1/2 हिस्सा श्रवणसिंह प्रतिवादीगण नम्बर 28 के हिस्से मे आकर काबिज काशत चले आ रहे हैं व भूमि खसरा नम्बर 6509 का शेष रकबा 0.68 हैक्टर का 1/2 हिस्सा का रकबा प्रतिवादीगण नम्बर 22 ता 25 मूलसिंह के वारिसान के हक हिस्से कब्जे मे आया हुवा हैं व शेष 1/2 हिस्से का रकबा प्रतिवादीगण नम्बर 13 से 16 के हिस्से व कब्जे मे बंटवारा समझौता अनुसार आया हुआ हैं। इसी प्रकार खसरा नम्बर 6511 रकबा 0.60 हैक्टर मे से 0.51 हैक्टर मे से 1/2 हिस्सा का रकबा प्रतिवादीगण नम्बर 13 ता 16 प्रहलादसिंह के वारिसान के हक हिस्से मे व 1/2 हिस्से की भूमि प्रतिवादीगण नम्बर 22 ता 25 के हक हिस्से व बंटवारा मे आकर कब्जे काशत चले आ रहे हैं व भूमि खसरा नम्बर 6511 का शेष रकबा 0.09 हैक्टर रकबा पर प्रतिवादी नम्बर 29 खरीदकर काबिज काशत हैं इसके अलावा खसरा नम्बर 6512 सम्पूर्ण, 6513 सम्पूर्ण, 6514 सम्पूर्ण, 6515 सम्पूर्ण व 6517 सम्पूर्ण कुल रकबा 1.18 हैक्टर भूमि पर प्रतिवादी नम्बर 29 खरीदकर काबिज काशत चली आ रही हैं व भूमि खसरा नम्बर 6693, 6694 व 6695 के 1/3 हिस्सा की भूमि वादी व तरतीबी पक्षकार नम्बर 33, 34, 35 के बहिस्सा बराबर हक हिस्से व कब्जे मे रही हैं व 1/3 हिस्सा की भूमि उपरोक्त तीनों खसरा नम्बरान की प्रतिवादी नम्बर 26 मोहनसिंह के हक हिस्से व



22/1/23

दिलीप सिंह
तहायक कलक्टर (फास्ट ट्रेक)
श्रीमाधोपुर (नीमकायाना)

कब्जे में व शेष 1/6 हिस्सा प्रतिवादी नम्बर 28 श्रवणसिंह उर्फ सरवनसिंह के हिस्से में आई व शेष 1/6 हिस्सा उपरोक्त तीनों खसरा नम्बरान की भूमि में से दीनसिंह के वारिसान प्रतिवादीगण नम्बर 7 ता 12 के हक हिस्से व कब्जे में आई हुई है व इसी प्रकार खसरा नम्बर 7595 रकबा 0.68 हैक्टर में से 1/2 हिस्से की भूमि प्रतिवादी नम्बर 28 सरवनसिंह उर्फ श्रवणसिंह के हक हिस्से व कब्जे में आई हुई है व शेष 1/2 हिस्से की भूमि प्रतिवादीगण नम्बर 7 ता 12 दीनसिंह के वारिसान के हक हिस्से बंटवारा में आई हुयी हैं। उक्तानुसार उपरोक्त भूमियों में खातेदारी अंकित होती है तो प्रतिवादीगण को कोई आपत्ति किसी किश्म की नहीं है। उक्तानुसार राजस्व अभिलेख को दुरुस्त किये जाने हेतु वादपत्र को स्वीकार किया जाकर दावा डिक्री किया जाना न्यायोचित प्रतीत होता है।



—:क्रियात्मक आदेश :—

अतः उपर्युक्त विश्लेषण से वादी का वाद बाबत ईस्तकरार हक, बंटवारा, स्थाई निषेधाज्ञा एवं दुरुस्ती राजस्व रिकॉर्ड को स्वीकार किया जाता है तथा घोषणा की जाती है कि ग्राम हरिपुरा पटवार हल्का बुर्जा की ढाणी तहसील श्रीमाधोपुर जिला सीकर राजस्थान की कृषि भूमि खसरा नम्बर 6509 रकबा 1.45 हैक्टर में से 0.77 हैक्टर में से 1/2 हिस्सा का प्रतिवादीगण नम्बर 7 ता 12 को, शेष 1/2 हिस्सा का प्रतिवादीगण नम्बर 28 को व भूमि खसरा नम्बर 6509 का शेष रकबा 0.68 हैक्टर के 1/2 हिस्सा का प्रतिवादीगण नम्बर 22 ता 25 को व शेष 1/2 हिस्सा का प्रतिवादीगण नम्बर 13 ता 16 को एवं भूमि खसरा नम्बर 6511 रकबा 0.60 हैक्टर में से 0.51 हैक्टर में से 1/2 हिस्सा का प्रतिवादीगण नम्बर 13 ता 16 को, 1/2 हिस्सा का प्रतिवादीगण नम्बर 22 ता 25 को एवं भूमि खसरा नम्बर 6511 का शेष रकबा 0.09 हैक्टर व भूमि खसरा नम्बर 6512 सम्पूर्ण, 6513 सम्पूर्ण, 6514 सम्पूर्ण, 6515 सम्पूर्ण व 6517 सम्पूर्ण कुल रकबा 1.18 हैक्टर का प्रतिवादी नम्बर 29 को एवं भूमि खसरा नम्बर 6693, 6694 व 6695 के 1/3 हिस्सा की भूमि का वादी व तरतीबी पक्षकार नम्बर 33, 34, 35 को बहिस्सा बराबर, 1/3 हिस्सा की भूमि का प्रतिवादी नम्बर 26 को, शेष 1/6 हिस्सा का प्रतिवादी नम्बर 28 को, शेष 1/6 हिस्सा का प्रतिवादीगण नम्बर 7 ता 12 को एवं भूमि खसरा नम्बर 7595 रकबा 0.68 हैक्टर में से 1/2 हिस्सा का प्रतिवादी नम्बर 28 को, शेष 1/2 हिस्सा का प्रतिवादीगण नम्बर 7 ता 12 को काबिज खातेदार काशतकार घोषित किया जाकर उक्त भूमियों से एक-दूसरे

पक्षकारान के हक हिस्से में आयी हुई भूमि से अन्य पक्षकारान का नाम राजस्व

27/12/23
दिलीप सिंह
बहायक कलक्टर (फास्ट ट्रैक)
श्रीमाधोपुर (नोमकायाना)


रिकार्ड से हजफ किया जाकर राजस्व रिकार्ड में दुरुस्त किये जाने एवं जिस पक्षकारान की भूमि प्रतिवादी संख्या 32 के रहननामा नहीं है, रहननामा हटाया जाकर उक्त भूमि रहन मुक्त की जाकर, जिस पक्षकारान की भूमि प्रतिवादी संख्या 32 के रहननामा है, रहननामा बदस्तूर रखे जाने का आदेश दिया जाकर राजीनामा को डिक्री का भाग बनाया जाता है। तहसीलदार श्रीमाधोपुर को आदेश दिया जाता है कि प्रकरण में राजकीय हित एवं राजस्व अपवंचना की जाँच कर तदनुसार राजस्व रिकार्ड दुरुस्त किया जावें। इसी अनुसार पर्चा डिक्री जारी हो। पत्रावली फैसल शुमार होकर बाद तकमील दाखित दफ्तर हो।




27/12/23
(दिलीप सिंह)
सहायक कलेक्टर (फास्ट ट्रेक)
श्रीमाधोपुर (सीकर)

यह निर्णय आज दिनांक 27.12.2023 को मेरे द्वारा लिखाया जाकर खुले न्यायालय में सुनाया गया।




27/12/23
(दिलीप सिंह)
सहायक कलेक्टर (फास्ट ट्रेक)
श्रीमाधोपुर (सीकर)