


प्रार्थी ने प्रार्थना पत्र अन्तर्गत धारा 111, 128 राजस्थान भू राजस्व अधिनियम के तहत पेश किया गया जिसके तथ्य संक्षेप में इस प्रकार है:- विवादित खेत खसरा संख्या 1206 मिन कुल रकबा 27.10 बीघा किरम बारानी द्वितीय वाकई ग्राम विसलपुर की रेंज में आता है। खसरा संख्या 1206 सभी प्रार्थीगणों के संयुक्त/साझेदारी कृषि भूमि है। खसरा संख्या 1206 व 1206ध पर सभी प्रार्थीगणों का निरन्तर शान्तिपूर्ण कब्जा काश्त चला आ रहा है। खसरा संख्या 1206 संयुक्त खातेदारी कृषि भूमि का प्रार्थीगण आपसी बंटवाडा कर अपने अपने हिस्से की कृषि भूमि का मौके की वस्तुस्थिति अनुसार राजस्व ट्रेष नक्शे में तरमीम करने हेतु हल्का पटवारी विसलपुर से सम्पर्क कर नियमानुसार अग्रिम कार्यवाही हेतु निवेदन किया। जब हल्का पटसवारी विसलपुर उक्त खसरा संख्या खत का बंटवाडा एवं तरमीम करने हेतु मौका मुआवन्ना किया तो ज्ञात हुआ कि खसरा संख्या 1206 की भूमि के कुछ हिस्से पर खसरा नं0 1421 के खातेदार (अप्रार्थीगणों) अनाधिकृत कब्जा काश्त है। खेत खसरा संख्या 1206 का सीमांकन करवाने हेतु एक प्रार्थना पत्र श्रीमान् तहसीलदार साहब को प्रस्तुत किया उक्त प्रार्थना पत्र श्रीमान् तहसीलदार सहाब ने अपने निर्देशों के साथ हल्का पटवारी विसलपुरम्ण प्रेषित कर उक्त खसरा भूमि का तय समय में सीमांकन कर की गई कार्यवाही से अधोहस्ताक्षरकर्ता को अवगत करवाने का आदेश किया गया था। उक्त आदेश की पालना में हल्का पटवारी विसलपुर ने दिनांक 21-5-2024 के खसरा संख्या 1206 मिन की भूमि पर उपस्थित होकर वहां सभी उपस्थित मौतविरान व प्रार्थीगण व अप्रार्थीगणों के रुबरू सीमांकन कर मौके पर फर्द मौका तैयार कर पर उक्त फर्द मौके हम सभी उपस्थित मौतविरान प्रार्थीगणों व अप्रार्थीगणों को हल्का पटवारी ने पढ सुनाकर मौका फर्द को समझकर सही मान कर हमसभी प्रार्थीगण एक राय होकर मौका फर्द पर हस्ताक्षर किये यह सही है। प्रार्थीगणों की ओर से प्रार्थना-पत्र राजस्थान भू राजस्व


उपर्युक्त अधिकारी
जांधपुर (दक्षिण)




अधिनियम 1956 की धारा 111 व 128 के अन्तर्गत प्रस्तुत कर प्रार्थीगणों की प्रार्थना को स्वीकार कर
उक्त खेत खसरा नं 1206 मिन व 1206/1 की कृषि भूमि की पत्थरगढी करने हेतु निवेदन किया है।


प्रार्थना पत्र दर्ज रजिस्टर किया गया। अप्रार्थीगणों को रजिस्टर्ड डाक से नोटिस जारी किये
गए। प्रार्थी अधिवक्ता द्वारा अप्रार्थीगणों को भेजे गए नोटिसों की डाक रसीदें एवं ट्रेकिंग रिपोर्ट पेश
की जिसे शामिल पत्रावली किया गया। ट्रेकिंग रिपोर्ट अनुसार अप्रार्थीगण को नोटिस तामिल हो चुके
हैं। बावजूद तामिली के अप्रार्थीगण की ओर से कोई उपस्थित नहीं। अतः अप्रार्थीगण के खिलाफ
एक पक्षीय कार्यवाही अमल में लाई जाकर जबाब का अवसर बंद किया गया। प्रार्थना पत्र पर प्रार्थी
अधिवक्ता की बहस सुनी गई। प्रार्थी अधिवक्ता ने अपने प्रार्थना पत्र में अंकित उपरोक्त तथ्यों को
दोहराकर पत्थरगढी करवाना चाहता है ताकि उक्त विवाद का स्थाई समाधान हो सके।

हमने प्रार्थी अधिवक्ता की बहस को सुना पत्रावली में मौजूद दस्तावेजों को अवलोकन किया।
चूंकि उक्त प्रार्थना पत्र उभय पक्ष के मध्य खेतों की सीमा को लेकर विवाद से संबंधित है जिसके
समाधान हेतु उभय पक्ष खातेदारों की मौजूदगी में पत्थरगढी किया जाना आवश्यक है। अतः
प्रार्थीगण का प्रार्थना पत्र स्वीकार किया जाकर प्रार्थी का खातेदारी खेत संख्या 1206 मिन व
1206/1 की पत्थरगढी हेतु तहसीलदार जोधपुर को आदेशित किया जाता है। तहसीलदार जोधपुर
मौके पर जाकर उभय पक्षकारों की उपस्थिति में सभी खातेदारों की भूमि का रकबे अनुसार माप
चौक कर सही सीमा पर पत्थरगढी की जाकर पालना से अवगत करावें साथ ही नजरी नक्शा
न्यायालय में पेश करें। आवश्यकता होने पर पुलिस इमदाद की मांग की जाए।

निर्णय आज दिनांक 14/1/2025 को खुले न्यायालय में सुनाया गया।




(पंकज कुमार)
उपखण्ड अधिकारी
जोधपुर (दक्षिण)


उपखण्ड अधिकारी
उपखण्ड अधिकारी
जोधपुर (दक्षिण)
जोधपुर (दक्षिण)