

न्यायालय उपखण्ड अधिकारी, जोबनेर, जयपुर

पीठासीन अधिकारी - देवेन्द्र सिंह चौहान R.A.S.

राजपत्र ताद संख्या :- 274/2022

1. बन्नी पुत्र पाबूदान
2. मेघाराम पुत्र भोलूराम

समस्त जाति रेवारी नि० बस्सीनागा तह० जोबनेर जि० जयपुर।

वादीगण

बनाम

1. कजोडगल पुत्र गोती
2. लक्ष्मण पुत्र गोती
3. कालूराम पुत्र गोती
4. मोहनलाल पुत्र गोती
5. गलकूदेवी पत्नि स्व० अर्जुनलाल
6. परताराम पुत्र भोलूराम
7. उमादेवी पुत्री गोती

समस्त जाति रेवारी नि० बस्सीनागा तह० जोबनेर जि० जयपुर।


8. प्रेमदेवी पत्नि गोपाल जाति अहीर
9. रतनलाल पुत्र मेघाराम
10. रामस्वरूप पुत्र मेघाराम
11. मूलदेवी पत्नि मेघाराम

समस्त जाति रेवारी नि० बस्सीनागा तह० जोबनेर जि० जयपुर।

12. हनुमान पुत्र काना जाति जाट नि० बस्सीनागा तह० जोबनेर जि० जयपुर।
13. मधु पत्नि राजकुमार जाट नि० वी-8 पुराना विधाधर नगर जयपुर।
14. तहसीलदार तहसील जोबनेर जिला जयपुर राज०
15. भारतीय स्टेट बैंक शाखा जोबनेर जरिये प्रबंधक
16. बैंक ऑफ वडौदा शाखा वोवास जरिये प्रबंधक
17. आन्धा बैंक शाखा कालवाड जरिये प्रबंधक

प्रतिवादीगण

- उपस्थित:-
1. श्री प्रेमचन्द भहडा, विद्वान अधिवक्ता वादीगण
 2. श्री लोकेश शर्मा, विद्वान अधिवक्ता प्रतिवादी सं०1
 3. श्री सुरेश कुमार शर्मा, विद्वान अधिवक्ता प्रतिवादी सं० 13


उपखण्ड अधिकारी
जोबनेर, जयपुर 1




न्यायालय उपखण्ड अधिकारी, जोबनेर, जयपुर

वाद बाबत विभाजन आराजी व स्थायी निषेधाज्ञा

निर्णय

दिनांक:- 11.06.2025

वादीगण ने वादपत्र पेश कर निवेदन किया कि वाकै ग्राम बस्सीनागा प0ह0 बस्सीनागा तह0 जोबनेर जिला जयपुर राज0 मे स्थित खाता सं0 6 की आराजी ख0न0 141 रकबा 3 बीघा 15 विस्वा, ख0न0 142 रकबा 11 बीघा 4 विस्वा कुल कित्ता 2 कुल रकबा 14 बीघा 19 विस्वा मे वादी सं01का 1/6 हिस्सा, वादी सं02 का 1/6 हिस्सा तथा प्रतिवादी सं0 1 व 2 का संयुक्त रूप से 1/5 हिस्सा, प्रतिवादी सं03 लगा05 का संयुक्त रूप से 3/10 हिस्सा, प्रतिवादी सं06 का 1/6 हिस्सा है तथा इसी प्रकार खाता सं0 7 की आराजी ख0न0 143/1 रकबा 16 बीघा 10 विस्वा, मे वादी सं01 का 1/24 हिस्सा, वादी सं02 का 1/24 हिस्सा, प्रतिवादी सं01 का 1/12 हिस्सा, प्रतिवादी सं02 का 1/48 हिस्सा, प्रतिवादी सं0 3,5 व 7 का संयुक्त रूप से 1/16 हिस्सा, प्रतिवादी सं0 6 का 1/24 हिस्सा, प्रतिवादी सं0 8 का 82/328 हिस्सा, प्रतिवादी सं09 व 10 का संयुक्त रूप से 1/2 हिस्सा, प्रतिवादी सं011 का 1/24 हिस्सा, प्रतिवादी सं0 12 का 1/8 हिस्सा, प्रतिवादी सं0 13 का 1/8 हिस्सा है। वादीगण व प्रतिवादी सं01 लगा0 13 ने अपने बुजुर्गान के समय से ही करीब 40-50 वर्षों पूर्व से मनबट के आधार पर बंटवारा करते हुये बंटवारे मे आयी हुई आराजीयात मे काबिज काश्त होकर अपने रहवासी मकानात बनाकर रहे है तथा कृषि के उपयोग मे भूमि लेते आ रहे है। मनबट बंटवारे के अनुसार वादी सं01 व प्रतिवादी सं0 6 आराजी ख0न0 141 व 142 मे अपने स्वयं के नाम से 1/6, 1/6 हिस्से की भूमि मे व वादी सं02 की उपरोक्त आराजीयात तमे 1/6 हिस्से की भूमि मे से 22 विस्वा भूमि छोडते हुये शेष भूमि पर वादी सं01 व प्रतिवादी सं06 काबिज काश्त है अर्थात् उपरोक्त ख0न0 की कुल भूमि मे से वादी सं02 255/1196 हिस्से पर व इसी प्रकार प्रतिवादी सं06 भी उपरोक्त आराजीयात 255/1196 हिस्से की भूमि पर काबिज काश्त है एवं वादी सं02 उपरोक्त आराजीयात सम्पूर्ण आराजीयात के 22/299 वां हिस्से की भूमि पर काबिज काश्त होकर उपयोग उपभोग कर रहे है तथा शेष पक्षकारान भी अपने अपने हिस्से पर मनबट के अनुसार काबिज काश्त होकर भूमि का उपयोग उपभोग करते आ रहे है तथा आराजी ख0न0 143/1 रकबा 16 बीघा 10 विस्वा मे वादी सं02 अपने स्वयं के 1/24 हिस्से की भूमि पर एवं वादी सं01 व प्रतिवादी सं06 के 1/23, 1/24 हिस्से की सम्पूर्ण भूमि पर अर्थात् वादी उपरोक्त ख0न0 143/1 रकबा 16 बीघा 10 विस्वा मे 1/8 हिस्से की भूमि पर मनबट अनुसार काबिज काश्त है तथा उपयोग उपभोग करता आ रहा है एवं रहवास के लिए मकानात बना रखे है उपरोक्त वर्णित आराजीयात राजस्व रिकोर्ड

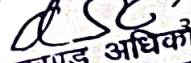

उपखण्ड अधिकारी
जोबनेर, जयपुर

न्यायालय उपखण्ड अधिकारी, जोबनेर, जयपुर

मे अविभाजित है उक्त आराजीयात का विधिक रूप से विभाजन करवाने के लिए वादीगण ने प्रतिवादी सं01 लगा0 13 को कई बार मनवट के अनुसार करवाये जाने एवं मौके के कब्जे अनुसार विधिक रूप से विभाजन करवाने को कहा तो प्रतिवादी सं01 लगा0 13 हमेशा बहानेबाजी व टालमटोल करते आये है जिसके कारण उपरोक्त आराजीयात का विभाजन विधिक रूप से नहीं हो पाया है। जिसके कारण वादीगण अपने हक व हिस्से की भूमि को उन्नत व विकसित करने व सीवमेंड इत्यादि कायम करने मे भारी समस्याओ का सामना करना पड रहा है। उक्त भूमि राजस्व रिकोर्ड मे विधिक रूप से विभाजन नहीं होने से प्रतिवादीगण इसका नाजायज फायदा उठाना चाहते है तथा मनचाही जगह भूमि पर कब्जा करना चाहते है ओर मनचाही जगह कब्जा करते हुये भूमि का बेचान करने पर उतारू है इसी आशय से दिनांक 21.04.18 को प्रतिवादी सं01 लगा0 6,8,12 अजनबी व्यक्तियों को साथ लेकर आये ओर उक्त भूमि को बेचान करने का सौदा करने लगे जब वादीगण ने उनको ऐसा करने से मना किया ओर उक्त भूमि का विधिक रूप से विभाजन करवाने को कहा तो प्रतिवादी सं01 लगा0 6 व 8, 12 ने इंकार कर दिया ओर वादग्रस्त भूमि का मनचाही जगह से बेचान कर वादीगण को उनके मौके के कब्जे काश्त से बेदखल करने की धमकी दी इसलिए वादीगण को उक्त वाद बाबत विभाजन व स्थगिती निषेधाज्ञा का पेश करना आवश्यक हुआ है।

वादपत्र बाद जांच दर्ज पंजिका कर प्रतिवादीगण की तलबी प्रतिवादी सं01 की ओर से वकील श्री लोकेश शर्मा ने वकालतनामा पेश किया प्रतिवादी सं08 लगा0 11 की ओर से वकील श्री कुलदीपसिंह ने वकालतनामा पेश किया। प्रतिवादी सं013 की ओर से वकील श्री सुरेश कुमार शर्मा ने वकालतनामा वा जवाब दावा पेश किया। प्रतिवादी सं05 की ओर से वकील श्री लोकेश शर्मा ने यू0टी0 दी। प्रतिवादी सं0 2,3,4,6,7,12,14,15,16 बावजूद सूचना के अनुपस्थित रहने के कारण इनके विरुद्ध एकतरफा कार्यवाही अमल मे लायी जाती है। वकील पक्षकारान द्वारा वाद को प्राथमिक डिक्री किये जाने हेतु निवेदन किये जोन पर वाद दिनांक 19.09.2024 को प्राथमिक डिक्री किया गया।

तहसीलदार जोबनेर के पत्रांक एलआर/2022/7384 दिनांक 15.12.2022 द्वारा प्रस्तुत रिपोर्ट के आधार पर प्राथमिक डिक्री दिनांक 19.09.2024 को दिनांक 23.06.2023 इस प्रकार संशोधित किया गया कि प्राथमिक डिक्री दिनांक 19.09.2022 में प्रतिवादी संख्या 12 हनुमान पुत्र काना जाति जाट नि0 बस्सीनागा तह0 जोबनेर जिला जयपुर राज0 के स्थान पर लालूराम भामू पुत्र कानाराम जाति जाट दर्ज किया जाता है तथा प्रतिवादी संख्या 04 मोहनलाल पुत्र मोती जाति रेबारी नि0 बस्सीनागा तह0 जोबनेर जिला जयपुर का हिस्सा खसरा नं0 143/1 में वर्तमान राजस्व रिकार्ड


उपखण्ड अधिकारी
जोबनेर, जयपुर

न्यायालय उपखण्ड अधिकारी, जोबनेर, जयपुर

के अनुसार दर्ज किए जाने के आदेश प्रदान किए जाते हैं। यह निर्णय प्राथमिक डिक्री दिनांक 19.09.2022 का भाग रहेगा। तहसीलदार जोबनेर को प्राथमिक डिक्री दिनांक 19.09.2022 में इस निर्णय को सम्मिलित करते हुए कुरेजात तैयार करने हेतु तहरीर जारी हो।

प्राथमिक डिक्री दिनांक 19.09.2023 एवं 23.06.2023 की पालना में तहसीलदार जोबनेर द्वारा दिनांक 02.02.2024 को कुरेजात प्रस्तुत किये गये। वहास अधिवक्ता उभयपक्षकारान कुरेजात सुनी गयी। अधिवक्ता उभयपक्षकारान द्वारा वादीगण का वाद दिनांक 02.02.2024 को पेश कुरेजात रिपोर्ट के अनुसार अंतिम डिक्री किये जाने हेतु सहमति प्रदान की गयी। पत्रावली का अवलोकन किया गया। तहसीलदार, जोबनेर द्वारा प्राप्त कुरेजात का अवलोकन किया गया। वादीगण का वाद दिनांक 02.02.2024 को पेश कुरेजात रिपोर्ट के अनुसार अंतिम डिक्री किया जाना न्यायोचित प्रतीत होता है। अतः वादीगण का वाद मुताबिक कुरेजात दिनांक 02.02.2024 के अनुसार अंतिम डिक्री किया जाता है।

वाकै ग्राम बस्सी नागा

क्र.स	नाम खातेदार	खसरा	रकबा	किस्म
1	मधु पत्नि राजकुमार जाटव	143/1/B	0.4926	बारानी-2
	योग		0.4926	
1	रामस्वरूप पिता मेघा	143/1/C	0.4926	बारानी-2
2	रतनलाल पिता मेघा			
3	मूली पत्नि मेघा		0.4926	
	योग		0.4926	
1	लालूराम भांभू पिता कानाराम	143/1/H	0.4926	बारानी-2
	योग		0.4926	
1	प्रेमदेवी पत्नि गोपाल	143/1/G	0.9852	बारानी-2
	योग		0.9852	
1	सामलाती काशतकार बदस्तुर	143/1/A 141/A 142/A	0.2321 0.1201 0.0651	बारानी-2 बारानी-3 बारानी-2
	योग		0.4173	



[Signature]
उपखण्ड अधिकारी
जोबनेर, जयपुर

न्यायालय उपखण्ड अधिकारी, जोबनेर, जयपुर


क्र.सं.	नाम खातेदार	खसरा	रकबा	किस्म
1	राम देवी पिता मोती	142/ e	1.9026	बारानी-2
2	कजोहनत पिता मोती	143/1/ e	0.3578	बारानी-2
3	कालूराम पिता मोती			
4	गतरु पति अर्जुनलाल			
5	मोहन पिता मोतीराम			
6	लक्ष्मणराम पिता मोती		2.2904	
	योग		0.4926	बारानी-2
1	कजोहनत पिता मोती	143/1/ f	0.4926	बारानी-2
2	मोहन पिता मोती			
	योग		0.4926	
1	परताराम पिता भोलूराम	141/ b	0.3817	बारानी-3
		142/ b	0.3818	बारानी-2
	योग		0.4926	
1	बद्री पिता पाडूदान	141/ c	0.3817	बारानी-3
		142/ c	0.3818	बारानी-2
	योग		0.7635	
1	नेधा पिता भोलू	141/ d	0.0649	बारानी-3
		142/ d	0.1012	बारानी-2
		143/1/ d	0.5954	बारानी-2
	योग		0.7635	



तहसीलदार जोबनेर को आदेश दिये जाते हैं कि मुताबिक डिक्री कुरेजात राजस्व रिकार्ड में अमल-दरामद करें, लगान दर अनुसार लगान कायम करें। बैंक रहन संबंधित खातेदार के द्वारा बैंक के पक्ष में रहन रखे गये हिस्से को उसके खसरा नम्बर/रकबा के विरुद्ध दर्ज किया जावे। बैंक का रहन खातेदारों के नाम यथावत रहेगा। पर्चा डिक्री तहरीर जारी की जावे। खर्चा पक्षकारान अपना-अपना वहन करेंगे।

निर्णय आज दिनांक 11.06.2025 को टंकित कराया जाकर मजमेआम में सुनाया गया।




 (देवेन्द्र शर्मा) (DSC)
 उपखण्ड अधिकारी
 जोबनेर, जयपुर