

न्यायालय जिला कलक्टर एवं जिला मजिस्ट्रेट, डीडवाना-कुचामन
पीठासीन अधिकारी- श्री पुखराज सेन, आई.ए.एस.

अपील संख्या- 34/2024

जी.सी.एम.एस. पोर्टल नम्बर 2024/55

अपीलान्त	बनाम	प्रत्यार्थीगण
मूली देवी पुत्री स्व. भुवाना राम पत्नी श्री कन्हैया लाल जाति नायक निवासी कुचामन सिटी तहसील कुचामन जिला डीडवाना-कुचामन हाल निवासी भीलवाड़ा।		1. राजस्थान सरकार जरिये प्रतिनिधि भूमिधारी तहसीलदार कुचामन सिटी, जिला डीडवाना-कुचामन। 2. आयुक्त नगर परिषद कुचामन सिटी 3. मन्ना पुत्र जग्गा नायक के कायम मुकाम 3/1. नागर पुत्र मन्ना नायक 3/2. रामु पुत्र मन्ना नायक 3/3. जौधा पुत्र मन्ना नायक समस्त जाति नायक निवासियान नायकों का मोहल्ला डीडवाना रोड़ कुचामन सिटी तहसील कुचामन सिटी जिला डीडवाना-कुचामन।

उपस्थित:-

1. श्री पुष्पेन्द्र सिंह मेड़तिया कुचामन सिटी वकील अपीलान्त की ओर से।
2. श्री हरफुल राव वकील प्रत्यार्थीगण संख्या 03/1 से 3/3 की ओर से।

अपील नामान्तरकरण संख्या 309 दिनांक 24.10.1989 सहायक भू-प्रबन्ध
अधिकारी नावां (उत्तर)


अपील अन्तर्गत धारा 75 राजस्थान भू-राजस्व अधिनियम 1956

-:निर्णय:-

दिनांक: 19.11.2024

अपीलार्थी की अपील के संक्षेप में तथ्य इस प्रकार है कि:-


1. मोजा ग्राम कुचामन सिटी की सरहद में स्थित कृषि भूमि पुराने खसरा संख्या 270 रकबा 118 बीघा 6 बिस्वा रही थी जिसके नवीन भू-प्रबन्ध कार्यवाही में खसरे को तोड़कर नये खसरा संख्या 915 रकबा 0.06 हैक्टयर किस्म गैर मुमकिन ढाणी खसरा संख्या 916 रकबा 1.31 हैक्टयर किस्म बारानी दोयम, खसरा संख्या 919 रकबा 1.05 हैक्टयर किस्म बारानी दोयम, खसरा सं0 920 रकबा 0.02 हैक्टयर गै0मु0 ढाणी, खसरा सं0 921 रकबा 0.90 हैक्टयर बारानी दोयम, खसरा सं0 922 रकबा 0.45 हैक्टयर किस्म बारानी दोयम, खसरा सं0 923 रकबा 0.44 हैक्टयर, खसरा सं0 924 रकबा 0.34 हैक्टयर किस्म बारानी दोयम, खसरा सं0 925 रकबा 0.34 हैक्टयर बारानी दोयम, खसरा सं0 926 रकबा 0.04 हैक्टयर, खसरा सं0 927 रकबा 0.27 हैक्टयर, बारानी दोयम,


जिला कलक्टर
डीडवाना-कुचामन



खसरा सं० 928 रकबा 0.01 हैक्टर किस्म गै०मु० ढाणी, खसरा सं० 929 रकबा 0.06 हैक्टर, खसरा सं० 936 रकबा 0.14 हैक्टर, किस्म बारानी द्वितीय, खसरा सं० 937 रकबा 0.02 हैक्टर, गै०मु० रास्ता, खसरा सं० 938 रकबा 0.19 हैक्टर बारानी दायम, खसरा सं० 939 रकबा 0.20 हैक्टर बारानी दायम, खसरा सं० 940 रकबा 0.02 हैक्टर गै०मु० रास्ता, खसरा सं० 941 रकबा 0.37 हैक्टर बारानी दायम, खसरा सं० 942 रकबा 0.22 हैक्टर गै०मु० रास्ता, खसरा सं० 943 रकबा 0.51 हैक्टर बारानी दायम, खसरा सं० 944 रकबा 0.19 हैक्टर बारानी दायम, खसरा सं० 945 रकबा 0.21 हैक्टर बारानी दायम, खसरा सं० 946 रकबा 0.08 हैक्टर, गै०मु० रास्ता, खसरा सं० 947 रकबा 0.06 हैक्टर बारानी दायम, खसरा सं० 951 रकबा 0.02 हैक्टर बारानी दायम, खसरा सं० 952 रकबा 0.02 हैक्टर गै०मु० रास्ता, खसरा सं० 953 रकबा 0.08 हैक्टर बारानी दायम, खसरा सं० 954 रकबा 0.36 हैक्टर बारानी दायम, खसरा सं० 961 रकबा 0.02 हैक्टर गै०मु० ढाणी, खसरा सं० 962 रकबा 2.17 हैक्टर बारानी दायम, खसरा सं० 963 रकबा 1.63 हैक्टर बारानी दायम, खसरा सं० 965 रकबा 0.86 हैक्टर बारानी दायम, खसरा सं० 966 रकबा 1.21 हैक्टर बारानी दायम, खसरा सं० 967 रकबा 0.02 हैक्टर गै०मु० ढाणी, खसरा सं० 968 रकबा 1.87 हैक्टर बारानी दायम, खसरा सं० 970 रकबा 0.01 हैक्टर गै०मु० रास्ता, खसरा सं० 971 रकबा 0.01 हैक्टर गै०मु० ढाणी, खसरा सं० 972 रकबा 1.25 हैक्टर गै०मु० ढाणी, खसरा सं० 973 रकबा 0.03 हैक्टर बारानी दायम, खसरा सं० 975 रकबा 1.12 हैक्टर बारानी दायम व खसरा सं० 2475/921 रकबा 0.68 हैक्टर बारानी दायम, खसरा सं० 904 रकबा 0.11 हैक्टर बारानी दायम, खसरा सं० 2688/954 रकबा 0.03 हैक्टर गै०मु० ढाणी कायम हुए।

2. वादिया के पिता भुवानाराम पुत्र छोटु पुराने खसरा सं० 270 में 05 बीघा भूमि के खातेदार मांगीया, मोती, अमरया पुत्र लादु 10 बीघा भूमि के खातेदार तथा मन्ना पुत्र जग्गा 12 बीघा भूमि के खातेदार संवत 2010 से संवत 2045 तक राजस्व रेकर्ड में इसी अनुसार दर्ज रहे तथा भू-प्रबन्ध विभाग द्वारा खतोनी बंदोबस्त में संवत 2008-27 में भी इसी प्रकार दर्ज रहे थे।
3. नवीन भू-प्रबन्ध कार्यवाही के समय पर्चा लगान 05 बीघा भूमि का भुवाना पुत्र छोटु नायक के नाम जारी किया गया इस पर्चा लगान को नियत अवधि में मन्ना पुत्र जग्गा कोम नायक द्वारा सहायक भू-प्रबन्ध अधिकारी नावां (उत्तर) के समक्ष कोई चुनोती नहीं दी गई। जब खतोनी बंदोबस्त संवत 2046-65 बंदोबस्त अधिकारियों द्वारा तैयार की गई उसमें भुवाना पुत्र छोटु कोम नायक 0.73 हैक्टर भूमि का खातेदार, मांगीया, मोती, अमरया पिसरान लादु कोम नायक 0.44 हैक्टर भूमि का खातेदार तथा मन्ना पुत्र जग्गा 1.76 हैक्टर दर्ज किया गया परन्तु फिर काट कर 2.49 हैक्टर दर्ज किया गया है। मांग्या, मोती, अमरया पिसरान लादु द्वारा अपना सम्पूर्ण हिस्सा हरीश पुत्र सुगनाराम रोखण्ड, कालुराम पुत्र जीवनराम भाटी, बजरंगलाल पुत्र नेमाराम भाटी, भगवानाराम पुत्र प्रतापराम खींची, भंवरलाल पुत्र हीरालाल बरवड को बैचान कर


जिल्हा कलक्टर
डीडवाना-कुचामन



दिया जिसका नामान्तरकरण सं० 43 दिनांक 18.11.1991 स्वीकृत होकर खातेदार काश्तकार दर्ज हो गये।

4. सहायक भू-प्रबन्ध अधिकारी नावां उत्तर द्वारा पत्रावली संख्या 44/89 में आदेश दिनांक 23.10.1989 को बिना किसी क्षेत्राधिकारिता के कानून के विपरीत जाकर यह आदेश दिया गया कि गत खसरा संख्या 270 में दर्ज मन्ना पुत्र जग्गा 12 बीघा, मांगीया मोती अमरया पिसरान लादू 3 बीघा, भुवाना पुत्र छोदू 5 बीघा के स्थान पर मन्ना पुत्र जग्गा 3.16 हैक्टर व शेष हिस्सा मांगीया मोती अमरया पिसरान लादू व भुवाना पुत्र छोदू के नाम दर्ज किया जावे यह विधि विरुद्ध आदेश भुवाना व उसके वारिसा अपिलांट को सुनवाई का अवसर दिए बिना पारित किया गया। इस विधि विरुद्ध आदेश की पालना में भू-मापक द्वारा भरा गया कि श्रीमान जी मुताबिक आदेश दिनांक 23.10.1989 के नामान्तरकरण दर्ज किया चूँकि रकबा मांगीया वगै. व भुवाना के खाते का कम होने से रकबा 2.93 हैक्टर दर्ज किया। यह नामान्तरकरण खसरा संख्या 915, 916, 919, 920, 921, 922, 923, 924, 925, 926, 927, 928, 929 में मन्ना पुत्र जग्गा 1.76 हैक्टर, मांगीया, मोती, अमरया पिसरान लादू 0.44 हैक्टर जाति नायक व भुवाना पुत्र छोदू हिस्सा 0.73 हैक्टर जाति नायक की खातेदारी की भूमि में मांगीया, मोती अमरया पिसरान लादू व भुवाना पुत्र छोदू का नाम राजस्व रेकॉर्ड से हटाया जाकर केवल मन्ना पुत्र जग्गा के नाम सहायक भू-प्रबन्ध अधिकारी नावां उत्तर द्वारा स्वीकृत किया गया जो विधि विरुद्ध होने से काबिल खारिज किए जाने योग्य है वैसे तो इस अवैध व विधि विरुद्ध दर्ज म्यूटेशन से अपीलांट के अधिकारों कोई विपरीत प्रभाव नहीं पड़ता है। परन्तु इस म्यूटेशन की आड़ में रेस्पोडेंट संख्या 03 अपीलांट के हिस्से की 0.73 हैक्टर भूमि को खुरद बुर्द कर दिया जायेगा जिसे अपीलांट को भारी असुविधा व नुकसान होगा।
5. भू-प्रबन्ध की कार्यवाही के समय भू-प्रबन्ध विभाग व भू-प्रबन्ध अधिकारी किसी भी कबे पर प्रविष्टियों को दोहरा सकता है परन्तु अन्यथा कोई प्रविष्टि दर्ज करने के अधिकार प्राप्त नहीं थे। सहायक भू-प्रबन्ध अधिकारी को किसी सक्षम न्यायालय की डिक्री व सक्षम अधिकारी के आदेश के बिना राजस्व प्रविष्टियों को बदलने का अधिकार नहीं है। बंदोबस्त विभाग अभिलेखों में विद्यमान प्रविष्टियों में कोई परिवर्तन नहीं कर सकता है। ऐसा परिवर्तन उसके अधिकार क्षेत्र से परे है। भू-प्रबन्ध विभाग के अधिकारी दोराने भू-प्रबन्ध राजस्व रेकॉर्ड की प्रविष्टियों को दोहराने के लिए बाध्य है वह नये परिवर्तन नहीं कर सकते हैं। भू-प्रबन्ध विभाग को किसी खातेदार की खातेदारी समाप्त करने, रकबा कम या अधिक करने के कोई कानूनी अधिकार प्राप्त नहीं है। इस प्रकार सहायक भू-प्रबन्ध अधिकारी नावां उत्तर द्वारा पत्रावली संख्या 44/89 में दिनांक 28.10.1989 को पारित आदेश विधि सम्मत नहीं होने से तथा इस आदेश के अनुसरण में सहायक भू-प्रबन्ध अधिकारी नावां उत्तर द्वारा स्वीकृत नामान्तरकरण संख्या 309 दिनांक 24.10.89 विधि विरुद्ध होने से काबिल निरस्त किए जाने योग्य है जो निरस्त फरमाकर अपीलांट के हक में

201
जिला कलेक्टर
डीडवाना-कुचामन



नामान्तरकरण आदेश दिये जाकर दुरस्ती फरमाई जावें व रेस्पोजेन्ट संख्या 02 के विरुद्ध भी विधि सम्मत आदेश दिया जावे।

6. नामान्तरकरण संख्या 309 दिनांक 24.10.89 की जानकारी अपीलांट को पहले कभी नहीं रही, अपीलांट एक वृद्ध व अनपढ़ महिला है इसलिए वह इस नामान्तरकरण की जानकारी प्राप्त नहीं कर सकी जब हाल ही में उसने अपनी भूमि की तस्दीक हेतु नकले भू-अभिलेखागार डीडवाना से दिनांक 12.04.2024 को अपने जानकार के मार्फत प्राप्त करने व वकील से परामर्श करने के बाद इस अवैध नामान्तरकरण भरे जाने की पुख्ता जानकारी होने पर जानकारी की दिनांक 12.04.2024 के अनुसार यह अपील मयाद भीतर पेश की जा रही है।

अतः अपील मय शपथ पत्र पेश कर निवेदन है कि अपीलांट की अपील स्वीकार की जाकर विधि विरुद्ध स्वीकृत किए गये नामान्तरकरण संख्या 309 दिनांक 24.10.1989 को खारिज फरमाया जावे व अपीलांट के हक में नामान्तरकरण आदेश दिए जाकर दुरस्ती करने का आदेश फरमाया जावे व रेस्पोजेन्ट संख्या 02 के विरुद्ध भी विधि सम्मत आदेश फरमाने की कृपा करावें।

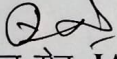
अपील दर्ज कर रेस्पोजेन्ट को जरिये सम्मन तलब किया गया। भू-अभिलेख शाखा से मूल रिकॉर्ड प्राप्त हुआ। रेस्पोजेन्ट सं0 03 की तरफ से वकील श्री हरफुल राव ने वकालतनामा व लिखित बहस पेश की। वकील अपीलांट ने भी लिखित बहस पेश की।

बहस सुनी गई। पत्रावली पर उपलब्ध रेकॉर्ड का अवलोकन एवं मनन किया गया। उक्त अपील सहायक भू-प्रबन्ध अधिकारी के निर्णय के विरुद्ध पेश की गई है।

इस न्यायालय को तहसीलदार द्वारा पारित नामान्तरकरण की अपील सुनने का श्रवणाधिकार व क्षेत्राधिकार प्राप्त है। अपीलाधीन नामान्तरकरण सहायक भू-प्रबन्ध अधिकारी के आदेश के क्रम में खोला गया है। सहायक भू-प्रबन्ध अधिकारी के विरुद्ध अपील सुनने का अधिकार न्यायालय हाजा को नहीं है। अतः अपील श्रवणाधिकार व क्षेत्राधिकार की नहीं होने से लौटाई/खारिज की जाती है।

निर्णय सरे इजलास आज दिनांक 19.11.2024 को सुनाया गया।




(पुखराज सेन, IAS)
जिला कलेक्टर एवं जिला मजिस्ट्रेट
डीडवाना-कुचामन
जिला कलेक्टर
डीडवाना-कुचामन